



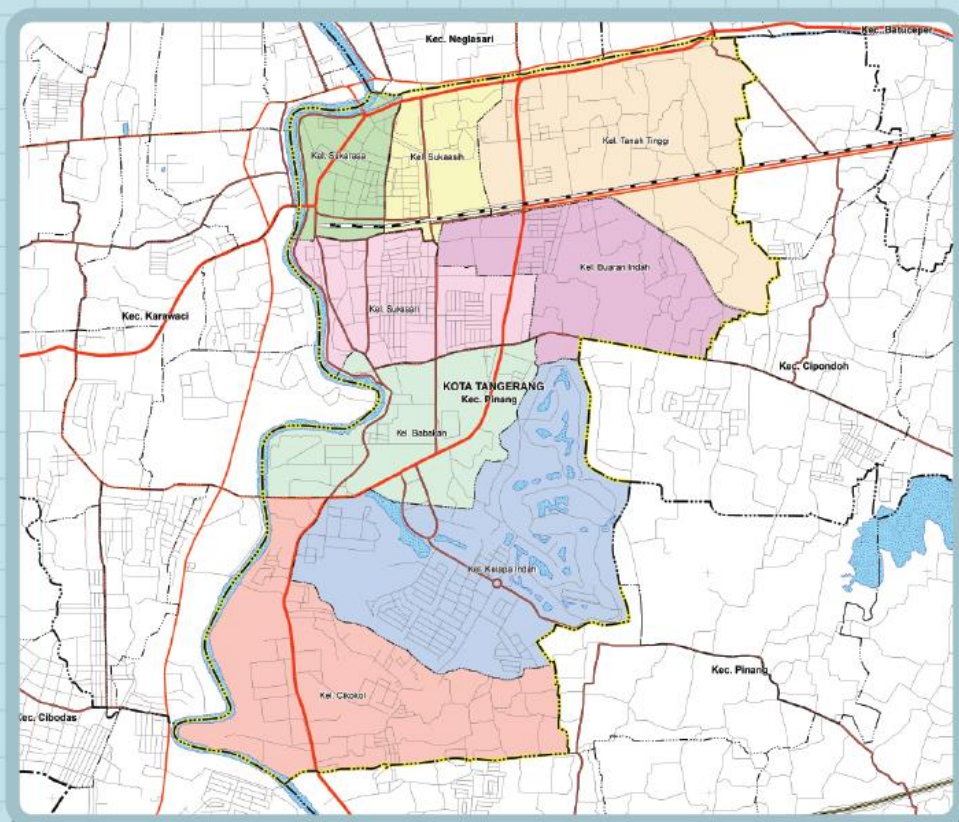
Kecamatan Tangerang Dalam Angka 2020



Dinas Komunikasi dan Informatika
Kota Tangerang
T.A 2020



Kecamatan Tangerang



KATA PENGANTAR

Puji Syukur kami panjatkan kehadiran Allah SWT, karena atas perkenannya publikasi Kecamatan Tangerang Dalam Angka 2020 dapat terbit. Data yang disajikan merupakan data per juni 2020 dan diperoleh dari sumber instansi Kecamatan dan Kelurahan.

Penerbitan buku ini merupakan hasil kerjasama Dinas Kominfo Kota Tangerang dengan OPD Kecamatan serta Kelurahan di Wilayah Kota Tangerang. Untuk itu kami sampaikan ucapan terima kasih kepada berbagai pihak yang telah mendukung pelaksanaan proses pengumpulan dan pengolahan datanya.

Disadari bahwa dalam buku ini masih banyak terdapat kekurangan. Walaupun telah diusahakan untuk menyempurnakan. Kekurangan ini sifatnya karena dipengaruhi oleh terjadinya pandemi Covid-19 di Kota Tangerang. Untuk itu dengan kerendahan hati kami harapkan segala saran dan kritik untuk perbaikan publikasi ini pada terbitan berikutnya.

Kebutuhan terhadap data dan informasi yang terkini selalu tinggi dalam perumusan kebijakan perencanaan pembangunan wilayah, khususnya dan permasalahan lain umumnya. Diharapkan buku ini dapat memenuhi kebutuhan tersebut sehingga kebijakan dan perencanaan pembangunan khususnya dan wilayah Kecamatan Tangerang dapat disusun lebih terarah dan tepat sasaran. Tangerang AYO.

Tangerang, Oktober 2020
Kepala Dinas Komunikasi dan Informatika
Kota Tangerang

ttd
Mulyani, SE, MM, Ak, CA
NIP. 19670804 198703 1 004

DAFTAR ISI

| | Hal. |
|--|------|
| Peta Administrasi Kecamatan | ii |
| Kata Pengantar..... | iii |
| Daftar Isi..... | iv |
| Daftar Tabel..... | v |
| BAB I Letak Geografis..... | 1 |
| BAB II Pemerintahan | 10 |
| BAB III Penduduk dan Ketenagakerjaan | 28 |
| BAB IV Sosial | 50 |
| BAB V Pertanian..... | 98 |
| BAB VI Perindustrian..... | 104 |
| BAB VII Perdagangan..... | 109 |
| BAB VIII Pariwisata | 114 |
| BAB IX Keuangan | 118 |

DAFTAR TABEL

| | Hal. |
|---------------|--|
| BAB I | LETAK GEOGRAFIS |
| Tabel 1.1 | : Luas Daerah Menurut Kecamatan Tangerang di Kota Tangerang Per Juni 2020..... 4 |
| Tabel 1.2 | : Jarak Antara Kantor kelurahan di Kecamatan Tangerang Per Juni 2020..... 5 |
| Tabel 1.3 | : Jarak Kantor Kelurahan Ke Kantor kecamatan di Kecamatan Tangerang Per Juni 2020..... 6 |
| Tabel 1.4 | : Batas Wilayah Administrasi Per Kelurahan di Kecamatan Tangerang Per Juni 2020..... 7 |
| Tabel 1.5 | : Nama Aliran Sungai di Kecamatan Tangerang Per Juni 2020..... 9 |
| BAB II | PEMERINTAHAN |
| Tabel 2.1 | : Jumlah Aparat Pemerintah yang Bertugas di Lingkungan kecamatan Tangerang Per Juni 2020... 13 |
| Tabel 2.2 | : Jumlah Rukun Tetangga (RT) dan Rukun Warga (RW) Menurut Kelurahan di Kecamatan Tangerang Per Juni 2020..... 14 |
| Tabel 2.3 | : Jumlah Aparat Pemerintah Menurut Status Kepegawaian di Lingkungan Kecamatan Tangerang Per Juni 2020..... 15 |
| Tabel 2.4 | : Jumlah Aparat Pemerintah Menurut Jenis Kelamin Di Lingkungan Kecamatan Tangerang Per Juni 2020..... 16 |
| Tabel 2.5 | : Jumlah Aparat Pemerintah Menurut Kelompok Umur Di Lingkungan Kecamatan Tangerang Per Juni 2020 17 |
| Tabel 2.6 | : Jumlah Aparat Pemerintah Menurut Pendidikan 18 |

| | | |
|------------|--|----|
| | Umum yang Ditamatkan Di Lingkungan Kecamatan Tangerang Per Juni 2020..... | |
| Tabel 2.7 | : Jumlah Aparat Pemerintah yang Berstatus PNS dan CPNS Menurut Jenis Kelamin di Lingkungan Kecamatan Tangerang Per Juni 2020..... | 19 |
| Tabel 2.8 | : Jumlah Aparat Pemerintah yang Berstatus PNS dan CPNS Menurut Kelompok Umur di Lingkungan Kecamatan Tangerang Per Juni 2020..... | 20 |
| Tabel 2.9 | : Jumlah Aparat Pemerintah yang Berstatus PNS dan CPNS Menurut Pendidikan Umum yang Ditamatkan di Lingkungan Kecamatan Tangerang Per Juni 2020 | 21 |
| Tabel 2.10 | : Jumlah Aparat Pemerintah yang Berstatus TKK Menurut Jenis Kelamin di Lingkungan Kecamatan Tangerang Per Juni 2020..... | 22 |
| Tabel 2.11 | : Jumlah Aparat Pemerintah yang Berstatus TKK Menurut Kelompok Umur di Lingkungan Kecamatan Tangerang Per Juni 2020..... | 23 |
| Tabel 2.12 | : Jumlah Aparat Pemerintah yang Berstatus TKK Menurut Pendidikan Umum yang Ditamatkan di Lingkungan Kecamatan Tangerang Per Juni 2020... | 24 |
| Tabel 2.13 | : Jumlah Aparat Pemerintah yang Berstatus TKS Menurut Jenis Kelamin di Lingkungan Kecamatan Tangerang Per Juni 2020..... | 25 |
| Tabel 2.14 | : Jumlah Aparat Pemerintah yang Berstatus TKS Menurut Kelompok Umur di Lingkungan Kecamatan Tangerang Per Juni 2020..... | 26 |
| Tabel 2.15 | : Jumlah Aparat Pemerintah yang Berstatus TKS Menurut Pendidikan Umum yang ditamatkan di Lingkungan Kecamatan Tangerang Per Juni 2020... | 27 |

BAB III KEPENDUDUKAN

| | | |
|------------|--|----|
| Tabel 3.1 | : Jumlah Rumah Tangga, Penduduk dan Rata-Rata Anggota Rumah Tangga di Kecamatan Tangerang Per Kelurahan Per Juni 2020..... | 31 |
| Tabel 3.2 | : Ratio Penduduk di Kecamatan Tangerang Menurut Jenis Kelamin Per Kelurahan Per Juni 2020..... | 32 |
| Tabel 3.3 | : Jumlah Kepadatan Penduduk di Kecamatan Tangerang Per Kelurahan Per Juni 2020..... | 33 |
| Tabel 3.4 | : Jumlah Penduduk Kecamatan Tangerang Menurut Kelompok Umur Per Juni 2020..... | 34 |
| Tabel 3.5 | : Jumlah Penduduk di Kecamatan Tangerang Menurut Kelompok Umur Per Kelurahan Per Juni 2020..... | 35 |
| Tabel 3.6 | : Jumlah Penduduk Laki-laki di Kecamatan Tangerang menurut Kelompok Umur Per Kelurahan Per Juni 2020..... | 38 |
| Tabel 3.7 | : Jumlah Penduduk Perempuan di Kecamatan Tangerang Menurut Kelompok Umur Per Kelurahan Per Juni 2020..... | 41 |
| Tabel 3.8 | : Jumlah Penduduk di Kecamatan Tangerang Menurut Kelompok Usia Produktif dan Dependency Ratio Per Kelurahan Per Juni 2020..... | 44 |
| Tabel 3.9 | : Jumlah Penduduk Laki-laki di Kecamatan Tangerang Menurut Kelompok Usia Produktif dan Dependency Ratio Per Kelurahan Per Juni 2020..... | 45 |
| Tabel 3.10 | : Jumlah Penduduk Perempuan di Kecamatan Tangerang Menurut Kelompok Usia Produktif dan Dependency Ratio Per Kelurahan Per Juni 2020..... | 46 |
| Tabel 3.11 | : Jumlah Mutasi Penduduk di Kecamatan Tangerang Per Kelurahan Per Juni 2020..... | 47 |

| | | |
|------------|--|----|
| Tabel 3.12 | : Jumlah Mutasi Penduduk Menurut Jenis Kelamin di Kecamatan Tangerang Per Kelurahan Per Juni 2020..... | 48 |
|------------|--|----|

BAB IV SOSIAL

| | | |
|-------------|--|----|
| Tabel 4.1.1 | : Jumlah Sarana Pendidikan Menurut Status Sekolah Per Kelurahan di Kecamatan Tangerang Per Juni 2020..... | 54 |
| Tabel 4.1.2 | : Jumlah Taman Kanak-kanak (TK), Murid, Guru dan Rombongan Belajar Per Kelurahan di Kecamatan Tangerang Per Juni 2020..... | 56 |
| Tabel 4.1.3 | : Jumlah Murid Taman Kanak-kanak (TK) Menurut Jenis Kelamin Per Kelurahan di Kecamatan Tangerang Per Juni 2020..... | 57 |
| Tabel 4.1.4 | : Jumlah Murid Taman Kanak-kanak (TK) Menurut Umur Per Kelurahan di Kecamatan Tangerang Per Juni 2020..... | 58 |
| Tabel 4.1.5 | : Jumlah Murid dan Guru Sekolah Dasar Menurut Status Sekolah Per Kelurahan di Kecamatan Tangerang Per Juni 2020..... | 59 |
| Tabel 4.1.6 | : Jumlah Sekolah Dasar Negeri (SDN), Murid, Guru dan Rombongan Belajar Per Kelurahan di Kecamatan Tangerang Per Juni 2020..... | 61 |
| Tabel 4.1.7 | : Jumlah Murid Sekolah Dasar Negeri (SDN) Menurut Jenis Kelamin Per Kelurahan di Kecamatan Tangerang Per Juni 2020..... | 62 |
| Tabel 4.1.8 | : Jumlah Murid Sekolah Dasar Negeri (SDN) Menurut Tingkat Kelas Per Kelurahan di Kecamatan Tangerang Per Juni 2020..... | 63 |
| Tabel 4.1.9 | : Jumlah Murid Sekolah Dasar Negeri (SDN) Menurut Umur per Kelurahan di Kecamatan Tangerang Per | 64 |

| | | |
|--------------|--|----|
| | Juni 2020..... | |
| Tabel 4.1.10 | : Jumlah Guru Sekolah Dasar Negeri (SDN) Menurut Status Kepegawaian Per Kelurahan di Kecamatan Tangerang Per Juni 2020..... | 65 |
| Tabel 4.1.11 | : Jumlah Guru PNS Sekolah Dasar Negeri (SDN) Menurut Jenis Kelamin Per Kelurahan di Kecamatan Tangerang Per Juni 2020..... | 66 |
| Tabel 4.1.12 | : Jumlah Guru Sekolah Dasar Negeri (SDN) Menurut Tugasnya Per Kelurahan di Kecamatan Tangerang Per Juni 2020..... | 67 |
| Tabel 4.1.13 | : Jumlah Guru PNS Sekolah Dasar Negeri (SDN) Menurut Tugasnya Per Kelurahan di Kecamatan Tangerang Per Juni 2020..... | 68 |
| Tabel 4.1.14 | : Jumlah Penjaga Sekolah Dasar Negeri (SDN) Menurut Status Kepegawaian Per Kelurahan di Kecamatan Tangerang Per Juni 2020..... | 69 |
| Tabel 4.1.15 | : Jumlah Sekolah Dasar Swasta (SDS), Murid, Guru dan Rombongan Belajar Per Kelurahan di Kecamatan Tangerang Per Juni 2020..... | 70 |
| Tabel 4.1.16 | : Jumlah Murid Sekolah Dasar Swasta (SDS) Menurut Jenis Kelamin Per Kelurahan di Kecamatan Tangerang Per Juni 2020..... | 71 |
| Tabel 4.1.17 | : Jumlah Murid Sekolah Dasar Swasta (SDS) Menurut Tingkat Kelas Per Kelurahan di Kecamatan Tangerang Per Juni 2020..... | 72 |
| Tabel 4.1.18 | : Jumlah Murid Sekolah Dasar Swasta (SDS) Menurut Umur Per Kelurahan di Kecamatan Tangerang Per Juni 2020..... | 73 |
| Tabel 4.1.19 | : Jumlah Guru Sekolah Dasar Swasta (SDS) Menurut Tugasnya Per Kelurahan di Kecamatan Tangerang Per Juni 2020..... | 74 |

| | | |
|--------------|--|----|
| Tabel 4.2.1 | : Banyaknya Fasilitas Kesehatan Menurut Jenis dan Jarak Terdekat Per Kelurahan di Kecamatan Tangerang Per Juni 2020..... | 75 |
| Tabel 4.2.2 | : Jumlah Tenaga Kesehatan yang Tinggal di Kecamatan Tangerang Per Kelurahan Per Juni 2020..... | 77 |
| Tabel 4.2.3 | : Jenis Penyakit yang Diamati di Puskesmas Kecamatan Tangerang Per Juni 2020..... | 78 |
| Tabel 4.2.4 | : Jumlah Penyakit DBD dan Diare yang Ditangani di Puskesmas Kecamatan Tangerang Per Juni 2020..... | 79 |
| Tabel 4.2.5 | : Jumlah Kunjungan Rawat Inap dan Rawat Jalan di Puskesmas Kecamatan Tangerang Per Juni 2020..... | 80 |
| Tabel 4.2.6 | : Jumlah Pelayanan Kesehatan Gigi dan Mulut di Puskesmas Kecamatan Tangerang Per Juni 2020..... | 81 |
| Tabel 4.2.7 | : Jumlah Pasangan Usia Subur (PUS), Peserta KB Aktif dan Peserta KB Baru Per Puskesmas di Kecamatan Tangerang Per Juni 2020..... | 82 |
| Tabel 4.2.8 | : Jumlah Peserta KB Baru Menurut Alat Kontrasepsi Per Puskesmas di Kecamatan Tangerang Per Juni 2020..... | 83 |
| Tabel 4.2.9 | : Jumlah Peserta KB Aktif Menurut Jenis Kontrasepsi Per Puskesmas di Kecamatan Tangerang Per Juni 2020..... | 84 |
| Tabel 4.2.10 | : Persentase Kunjungan Ibu Hamil Per Puskesmas di Kecamatan Tangerang Per Juni 2020..... | 85 |
| Tabel 4.2.11 | : Jumlah Ibu Hamil yang Mendapatkan Pelayanan Fe1, Fe3 dan Imunisasi TT1 dan TT2 Per Puskesmas di Kecamatan Tangerang Per Juni 2020..... | 86 |
| Tabel 4.2.12 | : Persentase Pertolongan Persalinan oleh Tenaga | 87 |

| | | |
|-----------------------------------|---|-----|
| | Kesehatan Per Puskesmas di Kecamatan Tangerang Per Juni 2020..... | |
| Tabel 4.2.13 | : Jumlah Kematian Ibu Per Puskesmas di Kecamatan Tangerang Per Juni 2020..... | 88 |
| Tabel 4.2.14 | : Jumlah Posyandu Menurut Kategori Posyandu per Puskesmas di Kecamatan Tangerang Per Juni 2020..... | 89 |
| Tabel 4.2.15 | : Jumlah Cakupan Imunisasi Bayi Per Puskesmas di Kecamatan Tangerang Per Juni 2020..... | 90 |
| Tabel 4.2.16 | : Jumlah Rumah Tangga Penerima Raskin di Kecamatan Tangerang Per Juni 2020..... | 91 |
| Tabel 4.2.17 | : Jumlah Bayi Lahir dan Mati per Puskesmas di Kecamatan Tangerang Per Juni 2020..... | 92 |
| Tabel 4.2.18 | : Banyaknya Penderita Cacat di Kecamatan Tangerang Menurut Jenis Kecacatan per Kelurahan Per Juni 2020..... | 93 |
| Tabel 4.3.1 | : Jumlah Sarana Ibadah di Kecamatan Tangerang Per Juni 2020..... | 94 |
| Tabel 4.3.2 | : Jumlah Majelis Ta'lim dan Guru Ngaji di Kecamatan Tangerang Per Juni 2020..... | 95 |
| Tabel 4.3.3 | : Jumlah Pernikahan Per Kelurahan di Kecamatan Tangerang Per Juni 2020..... | 96 |
| BAB V PERTANIAN | | |
| Tabel 5.1 | : Populasi Ternak Menurut Jenis Ternak di Kecamatan Tangerang Tahun 2013-2020..... | 100 |
| Tabel 5.2 | : Jumlah Ternak yang Dipotong Menurut Jenis Ternak di Kecamatan Tangerang Tahun 2013-2020..... | 101 |
| Tabel 5.3 | : Produksi Tanaman Pangan di Kecamatan Tangerang | 102 |

Tahun 2013-2020.....

BAB VI INDUSTRI

| | | |
|-----------|---|-----|
| Tabel 6.1 | : Jumlah Perusahaan Industri Besar/Sedang dan Kecil Per Kelurahan di Kecamatan Tangerang Per Juni 2020..... | 106 |
| Tabel 6.2 | : Jumlah Tenaga Kerja Industri Besar/Sedang dan Kecil Per Kelurahan di Kecamatan Tangerang Per Juni 2020..... | 107 |

BAB VII PERDAGANGAN

| | | |
|-----------|--|-----|
| Tabel 7.1 | : Jumlah Fasilitas Perdagangan Per Kelurahan di Kecamatan Tangerang Per Juni 2020..... | 111 |
| Tabel 7.2 | : Jumlah Fasilitas Bengkel Motor/Mobil dan Pom Bensin di Kecamatan Tangerang Pada Per Juni 2020..... | 112 |

BAB VIII PARIWISATA

| | | |
|-----------|--|-----|
| Tabel 8.1 | : Jumlah Perusahaan/Unit Usaha Pendukung Sektor Pariwisata menurut Kelurahan di Kecamatan Tangerang Per Juni 2020..... | 116 |
|-----------|--|-----|

BAB IX KEUANGAN

| | | |
|-----------|---|-----|
| Tabel 9.1 | : Persentase Target dan Realisasi Penarikan Pajak Bumi dan Bangunan (PBB) Buku II Per Kelurahan di Kecamatan Tangerang Per Juni 2020..... | 120 |
|-----------|---|-----|



Bab 1

Letak Geografis



Letak Geografis

Kecamatan Tangerang merupakan ibu kota dari Kota Tangerang. Jarak antar kantor kelurahan di kecamatan Tangerang berkisar antara 0,1 sampai 4,8 Km. Jarak terdekat antar kantor kelurahan yaitu antara kantor kelurahan Sukaasih dengan kelurahan Sukarasa, sedangkan jarak terjauh yaitu antara kantor kelurahan Sukaasih dengan kantor kelurahan Cikokol. Jarak terjauh kantor kelurahan dengan kantor kecamatan yaitu kelurahan Kelapa Indah sejauh 4,8 Km.

Secara geografis, batas wilayah kecamatan Tangerang yaitu :

1. Sebelah Utara berbatasan dengan Kecamatan Pinang
2. Sebelah Selatan berbatasan dengan Kecamatan Neglasari dan Kecamatan Batu Ceper
3. Sebelah Timur berbatasan dengan Kecamatan Cipondoh
4. Sebelah Barat berbatasan dengan Kecamatan Karawaci

Tabel 1.1 : Luas Wilayah Menurut Kelurahan di Kecamatan Tangerang Per Juni 2020

| Kelurahan | Luas (km ²) | Persentase Terhadap Luas Kecamatan |
|------------------|-------------------------|------------------------------------|
| (1) | (2) | (3) |
| 1. Cikokol | 4,17 | 28,70 |
| 2. Kelapa Indah | 1,80 | 12,39 |
| 3. Babakan | 1,85 | 12,73 |
| 4. Sukasari | 1,87 | 12,87 |
| 5. Buaran Indah | 1,60 | 11,01 |
| 6. Tanah Tinggi | 1,80 | 12,39 |
| 7. Sukaasih | 0,48 | 3,30 |
| 8. Sukarasa | 0,96 | 6,61 |
| Kecamatan | 14,53 | 100,00 |

Sumber : Kecamatan Tangerang

Tabel 1.2 : Jarak Antar Kantor Kelurahan di Kecamatan Tangerang Per Juni 2020

(Kilometer)

| Kelurahan | Cikokol | Kelapa Indah | Babakan | Sukasari | Buaran Indah | Tanah Tinggi | Sukaasih | Sukarasa |
|-----------------|---------|--------------|---------|----------|--------------|--------------|----------|----------|
| 1. Cikokol | X | 0,5 | 1,5 | 1,5 | 2,5 | 3,0 | 4,0 | 4,0 |
| 2. Kelapa Indah | 0,5 | X | 0,8 | 2,0 | 3,0 | 3,5 | 4,0 | 4,0 |
| 3. Babakan | 1,8 | 0,8 | X | 1,3 | 1,5 | 3,0 | 2,6 | 2,3 |
| 4. Sukasari | 2,0 | 2,0 | 1,3 | X | 2,7 | 3,0 | 2,0 | 2,0 |
| 5. Buaran Indah | 2,5 | 3,5 | 1,5 | 2,7 | X | 2,2 | 2,5 | 2,7 |
| 6. Tanah Tinggi | 3,0 | 3,5 | 3,0 | 3,0 | 3,0 | X | 3,0 | 3,0 |
| 7. Sukaasih | 4,0 | 4,0 | 2,6 | 2,0 | 2,5 | 3,0 | X | 0,3 |
| 8. Sukarasa | 4,0 | 4,0 | 2,3 | 2,0 | 2,7 | 3,1 | 0,3 | X |

Sumber : Kecamatan Tangerang

Tabel 1.3 : Jarak Kantor Kelurahan Ke Kantor Kecamatan
Tangerang Per Juni 2020*(Kilometer)*

| Kelurahan | Jarak ke Kantor Kecamatan |
|------------------|----------------------------------|
| [1] | [2] |
| 1. Cikokol | 3,9 |
| 2. Kelapa Indah | 4,8 |
| 3. Babakan | 3,3 |
| 4. Sukasari | 3,3 |
| 5. Buaran Indah | 3,3 |
| 6. Tanah Tinggi | 3,3 |
| 7. Sukaasih | 0,2 |
| 8. Sukarasa | 0,1 |

Sumber : Kecamatan Tangerang

Tabel 1.4 : Batas Wilayah Administrasi Menurut Kelurahan di Kecamatan Tangerang Per Juni 2020

| Kelurahan | Utara | Selatan |
|------------------|--------------|--------------------|
| [1] | [2] | [3] |
| 1. Cikokol | Kelapa Indah | Panunggangan Utara |
| 2. Kelapa Indah | Babakan | Cikokol |
| 3. Babakan | Sukasari | Kelapa Indah |
| 4. Sukasari | Sukarasa | Babakan |
| 5. Buaran Indah | Tanah Tinggi | Kelapa Indah |
| 6. Tanah Tinggi | Batusari | Buaran Indah |
| 7. Sukaasih | Sukarasa | Buaran Indah |
| 8. Sukarasa | Mekarsari | Sukasari |

Sumber : Kecamatan Tangerang

Lanjutan Tabel 1.4 :

| Kelurahan | Timur | Barat |
|------------------|--------------------|--------------|
| [1] | [2] | [3] |
| 1. Cikokol | Pakojan | Bojong Jaya |
| 2. Kelapa Indah | Cipete | Cikokol |
| 3. Babakan | Buaran Indah | Sukasari |
| 4. Sukasari | Buaran Indah | Sukarasa |
| 5. Buaran Indah | Poris Plawad Utara | Sukasari |
| 6. Tanah Tinggi | Poris Plawad | Sukaasih |
| 7. Sukaasih | Tanah Tinggi | Sukarasa |
| 8. Sukarasa | Tanah Tinggi | Gerendeng |

Sumber : Kecamatan Tangerang

Tabel 1.5 : Nama Aliran Sungai di Kecamatan Tangerang Per Juni 2020


| Kelurahan | Nama Sungai |
|-----------------|-------------|
| (1) | (2) |
| 1. Cikokol | Cisadane |
| 2. Kelapa Indah | N/A |
| 3. Babakan | N/A |
| 4. Sukasari | Cisadane |
| 5. Buaran Indah | N/A |
| 6. Tanah Tinggi | N/A |
| 7. Sukaasih | Cisadane |
| 8. Sukarasa | Cisadane |

Sumber : Kecamatan Tangerang



Bab 2

Pemerintahan



Pemerintahan

Kecamatan Tangerang adalah salah satu kecamatan di Kota Tangerang yang mempunyai struktur pemerintahan yang sama dengan kecamatan lainnya, dan kedudukan kantor Kecamatan berada di Kelurahan Sukarasa, Unit pemerintahan di bawah kecamatan adalah kelurahan, di mana masing-masing kelurahan terdiri atas beberapa Rukun Warga (RW) dan Rukun Tetangga (RT).

Hingga bulan Juni 2020, Kecamatan Tangerang yang meliputi 8 Kelurahan mempunyai 80 Rukun Warga (RW) dan 411 Rukun Tetangga (RT), sedangkan pelaksanaan kegiatan pemerintahan dan pelayanan kepada masyarakat di Lingkungan Kecamatan Tangerang didukung oleh 137 orang aparat pemerintah yang terdiri dari 63 orang Aparat Kecamatan dan 74 orang Aparat Kelurahan.

Dari 137 orang Aparat Pemerintah, sebagian besar 46 orang masih merupakan tenaga harian lepas (THL) dan 2 orang merupakan tenaga kerja kontrak (TKK), sedangkan sisanya sebanyak 89 pegawai berstatus sebagai PNS. Komposisi pegawai Kecamatan Tangerang didominasi oleh pegawai laki-laki sebanyak 67,88 % dan pegawai perempuan sebanyak 32,12 %.

Tabel 2.1 : Jumlah Aparat Pemerintah yang Bertugas di Lingkungan Kecamatan Tangerang Per Juni 2020

| Instansi/Unit Kerja | Aparat Pemerintah |
|----------------------------|--------------------------|
| (1) | (2) |
| Kecamatan Tangerang | 63 |
| 1. Cikokol | 11 |
| 2. Kelapa Indah | 9 |
| 3. Babakan | 9 |
| 4. Sukasari | 8 |
| 5. Buaran Indah | 8 |
| 6. Tanah Tinggi | 9 |
| 7. Sukaasih | 10 |
| 8. Sukarasa | 10 |
| J U M L A H | 137 |

Sumber : Bank data Kecamatan Tangerang

Tabel 2.2 : Jumlah Rukun Tetangga (RT) dan Rukun Warga (RW) Menurut Kelurahan di Kecamatan Tangerang Per Juni 2020

| Kelurahan | Rukun Tetangga | Rukun Warga |
|--------------------|----------------|-------------|
| (1) | (2) | (3) |
| 1. Cikokol | 75 | 15 |
| 2. Kelapa Indah | 30 | 7 |
| 3. Babakan | 40 | 8 |
| 4. Sukasari | 89 | 16 |
| 5. Buaran Indah | 53 | 9 |
| 6. Tanah Tinggi | 79 | 16 |
| 7. Sukaasih | 18 | 4 |
| 8. Sukarasa | 27 | 5 |
| J U M L A H | 411 | 80 |

Sumber : Bank Data Kecamatan Tangerang

Tabel 2.3 : Jumlah Aparat Pemerintah Menurut Status Kepegawaian di Lingkungan Kecamatan Tangerang Per Juni 2020

| Unit Kerja | PNS | CPNS | TKK | THL | Jumlah |
|----------------------------|-----------|----------|----------|-----------|------------|
| (1) | (2) | (3) | (4) | (5) | (6) |
| Kecamatan Tangerang | 34 | - | 1 | 28 | 63 |
| 1. Cikokol | 6 | - | 1 | 4 | 11 |
| 2. Kelapa Indah | 6 | - | - | 3 | 9 |
| 3. Babakan | 7 | - | - | 2 | 9 |
| 4. Sukasari | 7 | - | - | 1 | 8 |
| 5. Buaran Indah | 7 | - | - | 1 | 8 |
| 6. Tanah Tinggi | 8 | - | - | 1 | 9 |
| 7. Sukaasih | 8 | - | - | 2 | 10 |
| 8. Sukarasa | 6 | - | - | 4 | 10 |
| J U M L A H | 89 | - | 2 | 46 | 137 |

Sumber : Bank Data Kecamatan Tangerang

Tabel 2.4 : Jumlah Aparat Pemerintah Menurut Jenis Kelamin di Lingkungan Kecamatan Tangerang Per Juni 2020

| Unit Kerja | Aparat Pemerintah | | |
|----------------------------|-------------------|-----------|--------|
| | Laki-Laki | Perempuan | Jumlah |
| (1) | (2) | (3) | (4) |
| Kecamatan Tangerang | 42 | 21 | 63 |
| 1. Cikokol | 6 | 5 | 11 |
| 2. Kelapa Indah | 7 | 2 | 9 |
| 3. Babakan | 7 | 2 | 9 |
| 4. Sukasari | 5 | 3 | 8 |
| 5. Buaran Indah | 5 | 3 | 8 |
| 6. Tanah Tinggi | 6 | 3 | 9 |
| 7. Sukaasih | 8 | 2 | 10 |
| 8. Sukarasa | 7 | 3 | 10 |
| J U M L A H | 93 | 44 | 137 |

Sumber : Bank Data Kecamatan Tangerang

Tabel 2.5 : Jumlah Aparat Pemerintah Menurut Kelompok Umur di Lingkungan Kecamatan Tangerang Per Juni 2020

| Unit Kerja | 20-29 | 30-39 | 40-49 | 50+ | Jumlah |
|----------------------------|-------|-------|-------|-----|--------|
| (1) | (2) | (3) | (4) | (5) | (6) |
| Kecamatan Tangerang | 1 | 28 | 19 | 15 | 63 |
| 1. Cikokol | 2 | 2 | 1 | 6 | 11 |
| 2. Kelapa Indah | - | 2 | 2 | 5 | 9 |
| 3. Babakan | - | 1 | 4 | 3 | 8 |
| 4. Sukasari | - | 1 | 1 | 7 | 9 |
| 5. Buaran Indah | - | 2 | 1 | 5 | 8 |
| 6. Tanah Tinggi | - | - | 1 | 8 | 9 |
| 7. Sukaasih | - | 1 | 7 | 2 | 10 |
| 8. Sukarasa | - | 4 | 4 | 2 | 10 |
| J U M L A H | 3 | 41 | 40 | 53 | 137 |

Sumber : Bank Data Kecamatan Tangerang

Tabel 2.6 : Jumlah Aparat Pemerintah Menurut Pendidikan Umum yang Ditamatkan di Lingkungan Kecamatan Tangerang Per Juni 2020

| Unit Kerja | SD | SMP | SMA | D3 | S1 | S2 | Jumlah |
|----------------------------|-----|-----|-----------|----------|-----------|-----------|------------|
| (1) | (2) | (3) | (4) | (5) | (6) | (7) | (9) |
| Kecamatan Tangerang | - | - | 18 | 1 | 16 | 2 | 37 |
| 1. Cikokol | - | - | 5 | - | 4 | 2 | 11 |
| 2. Kelapa Indah | - | - | 3 | - | 4 | 2 | 9 |
| 3. Babakan | - | - | 5 | - | 4 | - | 9 |
| 4. Sukasari | - | - | 5 | - | 4 | - | 9 |
| 5. Buaran Indah | - | - | 3 | - | 5 | - | 8 |
| 6. Tanah Tinggi | - | - | 4 | - | 5 | - | 9 |
| 7. Sukaasih | - | - | 5 | - | 3 | 2 | 10 |
| 8. Sukarasa | - | - | 5 | - | 3 | 2 | 10 |
| J U M L A H | - | - | 53 | 1 | 48 | 10 | 112 |

Sumber : Bank Data Kecamatan Tangerang

Tabel 2.7 : Jumlah Aparat Pemerintah yang Berstatus PNS dan CPNS Menurut Jenis Kelamin di Lingkungan Kecamatan Tangerang Per Juni 2020

| Unit Kerja | Laki-Laki | Perempuan | Jumlah |
|----------------------------|-----------|-----------|-----------|
| (1) | (2) | (3) | (4) |
| Kecamatan Tangerang | 20 | 12 | 32 |
| 1. Cikokol | 2 | 4 | 6 |
| 2. Kelapa Indah | 5 | 1 | 6 |
| 3. Babakan | 6 | 1 | 7 |
| 4. Sukasari | 4 | 3 | 7 |
| 5. Buaran Indah | 5 | 1 | 6 |
| 6. Tanah Tinggi | 6 | 2 | 8 |
| 7. Sukaasih | 6 | 2 | 8 |
| 8. Sukarasa | 3 | 3 | 6 |
| J U M L A H | 57 | 29 | 86 |

Sumber : Bank Data Kecamatan Tangerang

Tabel 2.8 : Jumlah Aparat Pemerintah yang Berstatus PNS dan CPNS Menurut Kelompok Umur di Lingkungan Kecamatan Tangerang Per Juni 2020

| Unit Kerja | 20-29 | 30-39 | 40-49 | 50+ | Jumlah |
|----------------------------|-------|----------|-----------|-----------|-----------|
| (1) | (2) | (3) | (4) | (5) | (6) |
| Kecamatan Tangerang | - | 3 | 15 | 14 | 32 |
| 1. Cikokol | - | - | 1 | 5 | 6 |
| 2. Kelapa Indah | - | - | 3 | 3 | 6 |
| 3. Babakan | - | 1 | 3 | 3 | 7 |
| 4. Sukasari | - | - | 4 | 3 | 7 |
| 5. Buaran Indah | - | 1 | 1 | 5 | 7 |
| 6. Tanah Tinggi | - | 1 | 1 | 6 | 8 |
| 7. Sukaasih | - | 2 | 4 | 2 | 8 |
| 8. Sukarasa | - | - | 4 | 2 | 6 |
| J U M L A H | - | 8 | 36 | 43 | 87 |

Sumber : Bank data Kecamatan Tangerang

Tabel 2.9: Jumlah Aparat Pemerintah yang Berstatus PNS dan CPNS Menurut Pendidikan Umum yang Ditamatkan di Lingkungan Kecamatan Tangerang Per Juni 2020

| Unit Kerja | SD | SMP | SMA | D3 | S1 | S2 | S3 | Jumlah |
|----------------------------|-----|-----|-----------|----------|-----------|----------|-----|-----------|
| [1] | [2] | [3] | [4] | [5] | [6] | [7] | [8] | [9] |
| Kecamatan Tangerang | - | - | 15 | 1 | 14 | 2 | - | 32 |
| 1. Cikokol | - | - | 4 | - | - | 2 | - | 6 |
| 2. Kelapa Indah | - | - | 1 | - | 4 | 1 | - | 6 |
| 3. Babakan | - | - | 3 | - | 4 | - | - | 7 |
| 4. Sukasari | - | - | 2 | 1 | 3 | 1 | - | 7 |
| 5. Buaran Indah | - | - | 2 | - | 5 | - | - | 7 |
| 6. Tanah Tinggi | - | - | 3 | - | 5 | - | - | 8 |
| 7. Sukaasih | - | - | 4 | - | 3 | 1 | - | 8 |
| 8. Sukarasa | - | - | - | - | 4 | 2 | - | 6 |
| JUMLAH | - | - | 34 | 3 | 42 | 9 | - | 87 |

Sumber : Bank data Kecamatan Tangerang

Tabel 2.10 : Jumlah Aparat Pemerintah yang Berstatus TKK Menurut Jenis Kelamin di Lingkungan Kecamatan Tangerang Per Juni 2020

| Unit Kerja | Laki-Laki | Perempuan | Jumlah |
|----------------------------|-----------|-----------|----------|
| [1] | [2] | [3] | [4] |
| Kecamatan Tangerang | 1 | - | 1 |
| 1. Cikokol | 1 | - | 1 |
| 2. Kelapa Indah | - | - | - |
| 3. Babakan | - | - | - |
| 4. Sukasari | - | - | - |
| 5. Buaran Indah | - | - | - |
| 6. Tanah Tinggi | - | - | - |
| 7. Sukaasih | - | - | - |
| 8. Sukarasa | - | - | - |
| JUMLAH | 2 | - | 2 |

Sumber : Bank data Kecamatan

Tabel 2.11 : Jumlah Aparat Pemerintah yang Berstatus TKK Menurut Kelompok Umur di Lingkungan Kecamatan Tangerang Per Juni 2020

| Unit Kerja | 20-29 | 30-39 | 40-49 | 50+ | Jumlah |
|----------------------------|-------|-------|----------|-----|----------|
| [1] | [2] | [3] | [4] | [5] | [6] |
| Kecamatan Tangerang | - | - | 1 | - | 1 |
| 1. Cikokol | - | - | 1 | - | 1 |
| 2. Kelapa Indah | - | - | - | - | - |
| 3. Babakan | - | - | - | - | - |
| 4. Sukasari | - | - | - | - | - |
| 5. Buaran Indah | - | - | - | - | - |
| 6. Tanah Tinggi | - | - | - | - | - |
| 7. Sukaasih | - | - | - | - | - |
| 8. Sukarasa | - | - | - | - | - |
| JUMLAH | - | - | 2 | - | 2 |

Sumber : Bank data Kecamatan Tangerang

Tabel 2.12 : Jumlah Aparat Pemerintah yang Berstatus TKK Menurut Pendidikan Umum yang Ditamatkan di Lingkungan Kecamatan Tangerang Per Juni 2020

| Unit Kerja | SD | SMP | SMA | D3 | S1 | S2 | S3 | Jumlah |
|----------------------------|-----|-----|-----|-----|----------|-----|-----|----------|
| [1] | [2] | [3] | [4] | [5] | [6] | [7] | [8] | [9] |
| Kecamatan Tangerang | - | - | - | - | 1 | - | - | 1 |
| 1. Cikokol | - | - | - | - | 1 | - | - | 1 |
| 2. Kelapa Indah | - | - | - | - | - | - | - | - |
| 3. Babakan | - | - | - | - | - | - | - | - |
| 4. Sukasari | - | - | - | - | - | - | - | - |
| 5. Buaran Indah | - | - | - | - | - | - | - | - |
| 6. Tanah Tinggi | - | - | - | - | - | - | - | - |
| 7. Sukaasih | - | - | - | - | - | - | - | - |
| 8. Sukarasa | - | - | - | - | - | - | - | - |
| JUMLAH | - | - | - | - | 2 | - | - | 2 |

Sumber : Bank data Kecamatan Tangerang

Tabel 2.13 : Jumlah Aparat Pemerintah yang Berstatus THL Menurut Jenis Kelamin di Lingkungan Kecamatan Tangerang Per Juni 2020

| Unit Kerja | Laki-Laki | Perempuan | Jumlah |
|----------------------------|-----------|-----------|-----------|
| [1] | [2] | [3] | [4] |
| Kecamatan Tangerang | 22 | 6 | 28 |
| 1. Cikokol | 3 | 1 | 4 |
| 2. Kelapa Indah | 2 | 1 | 3 |
| 3. Babakan | 1 | 1 | 2 |
| 4. Sukasari | 1 | - | 1 |
| 5. Buaran Indah | - | 1 | 1 |
| 6. Tanah Tinggi | - | 1 | 1 |
| 7. Sukaasih | 2 | - | 2 |
| 8. Sukarasa | 4 | - | 4 |
| JUMLAH | 35 | 11 | 46 |

Sumber : Bank data Kecamatan Tangerang

Tabel 2.14 : Jumlah Aparat Pemerintah yang Berstatus THL Menurut Kelompok Umur di Lingkungan Kecamatan Tangerang Per Juni 2020

| Unit Kerja | 20-29 | 30-39 | 40-49 | 50+ | Jumlah |
|----------------------------|----------|-----------|----------|----------|-----------|
| [1] | [2] | [3] | [4] | [5] | [6] |
| Kecamatan Tangerang | 8 | 16 | 3 | - | 27 |
| 1. Cikokol | - | 3 | - | 1 | 4 |
| 2. Kelapa Indah | - | 1 | 2 | - | 3 |
| 3. Babakan | - | 1 | 1 | - | 2 |
| 4. Sukasari | 1 | - | - | - | 1 |
| 5. Buaran Indah | - | 1 | - | - | 1 |
| 6. Tanah Tinggi | - | - | 1 | - | 1 |
| 7. Sukaasih | - | 1 | 1 | - | 2 |
| 8. Sukarasa | - | 4 | - | - | 4 |
| JUMLAH | 9 | 27 | 8 | 1 | 45 |

Sumber : Bank data Kecamatan Tangerang

Tabel 2.15 : Jumlah Aparat Pemerintah yang Berstatus THL Menurut Pendidikan Umum yang ditamatkan di Lingkungan Kecamatan Tangerang Per Juni 2020

| Unit Kerja | SD | SMP | SMA | D3 | S1 | S2 | S3 | Jumlah |
|----------------------------|-----|-----|-----------|-----|-----------|-----|-----|-----------|
| [1] | [2] | [3] | [4] | [5] | [6] | [7] | [8] | [9] |
| Kecamatan Tangerang | - | - | 17 | - | 10 | - | - | 27 |
| 1. Cikokol | - | - | 1 | - | 3 | - | - | 4 |
| 2. Kelapa Indah | - | - | 3 | - | - | - | - | 3 |
| 3. Babakan | - | - | 2 | - | - | - | - | 2 |
| 4. Sukasari | - | - | - | - | 1 | - | - | 1 |
| 5. Buaran Indah | - | - | 1 | - | - | - | - | 1 |
| 6. Tanah Tinggi | - | - | 1 | - | - | - | - | 1 |
| 7. Sukaasih | - | - | 2 | - | - | - | - | 2 |
| 8. Sukarasa | - | - | 4 | - | - | - | - | 4 |
| JUMLAH | - | - | 31 | - | 14 | - | - | 45 |

Sumber : Bank data Kecamatan Tangerang




Bab 3

Penduduk



POPULASI



Penduduk

Penduduk di Kecamatan Tangerang berdasarkan pada kepemilikan Kartu Keluarga dan Kartu Tanda Penduduk yang terdaftar di Dinas Kependudukan dan Catatan Sipil Kota Tangerang.

Hingga Bulan Juni 2020 jumlah penduduk di Kecamatan Tangerang sebesar 182.804 jiwa dan jumlah rumah tangga sebanyak 47.566 rumah tangga. Sedangkan sex ratio sebesar 105.74 di mana dalam setiap 100 penduduk Perempuan terdapat 105.74 penduduk laki-laki, atau dapat dikatakan sex ratio ini cukup seimbang.

Kepadatan penduduk Kecamatan Tangerang adalah dengan kepadatan tertinggi terdapat di Kelurahan Tanah Tinggi dengan kepadatan penduduk 24.497 orang/km², sedangkan Kelurahan Sukarasa memiliki kepadatan terendah dengan kepadatan penduduk 4.447 orang/km².

Tabel 3.1 : Jumlah Rumah Tangga, Penduduk dan Rata-Rata Anggota RumahTangga di Kecamatan Tangerang Per Kelurahan Per Juni 2020

| Kelurahan | Rumah Tangga | Penduduk | | Jumlah | Rata-rata Anggota Rumah tangga |
|--------------------|-----------------|---------------|---------------|----------------|---|
| | | Laki- laki | Perempuan | | |
| (1) | (2) | (3) | (4) | (5) | (6) |
| 1. Cikokol | 10.190 | 19.648 | 18.657 | 38.305 | 3,78 |
| 2. Kelapa Indah | 3.737 | 6.120 | 6.511 | 12.631 | 3,38 |
| 3. Babakan | 5.717 | 12.657 | 11.258 | 23.915 | 4,18 |
| 4. Sukasari | 5.795 | 10.247 | 10.402 | 20.649 | 3,56 |
| 5. Buaran Indah | 7.735 | 19.065 | 15.965 | 35.030 | 4,53 |
| 6. Tanah Tinggi | 11.279 | 22.031 | 22.064 | 44.095 | 3,19 |
| 7. Sukaasih | 1.388 | 2.124 | 1.786 | 3.910 | 2,82 |
| 8. Sukarasa | 1.725 | 2.060 | 2.209 | 4.269 | 2,47 |
| J U M L A H | 47.566 | 93.952 | 88.852 | 182.804 | 3,48 |

Sumber: Bank Data Kecamatan Tangerang

Tabel 3.2 : Ratio Penduduk di Kecamatan Tangerang Menurut Jenis Kelamin Per Kelurahan Per Juni 2020

| Kelurahan | Penduduk | | Jumlah | Ratio Jenis Kelamin |
|--------------------|---------------|---------------|----------------|---------------------|
| | Laki-laki | Perempuan | | |
| (1) | (2) | (3) | (4) | (5) |
| 1. Cikokol | 19.648 | 18.657 | 38.305 | 105,31 |
| 2. Kelapa Indah | 6.120 | 6.511 | 12.631 | 93,99 |
| 3. Babakan | 12.657 | 11.258 | 23.915 | 112,43 |
| 4. Sukasari | 10.247 | 10.402 | 20.649 | 98,51 |
| 5. Buaran Indah | 19.065 | 15.955 | 35.030 | 119,49 |
| 6. Tanah Tinggi | 22.031 | 22.064 | 44.095 | 99,85 |
| 7. Sukaasih | 2.124 | 1.786 | 3.910 | 118,92 |
| 8. Sukarasa | 2.060 | 2.209 | 4.269 | 93,25 |
| J U M L A H | 93.952 | 88.852 | 182.804 | 105,74 |

Sumber: Bank Data Kecamatan Tangerang

Tabel 3.3 : Jumlah Kepadatan Penduduk di Kecamatan Tangerang Per Kelurahan Per Juni 2020

| Kelurahan | Luas (Km2) | Jumlah Penduduk | Kepadatan Penduduk/km2 |
|--------------------|---------------|--------------------|---------------------------|
| (1) | (2) | (3) | (4) |
| 1. Cikokol | 4,17 | 38.305 | 9.186 |
| 2. Kelapa Indah | 1,80 | 12.631 | 7.017 |
| 3. Babakan | 1,85 | 23.915 | 12.927 |
| 4. Sukasari | 1,87 | 20.649 | 11.042 |
| 5. Buaran Indah | 1,60 | 35.030 | 21.894 |
| 6. Tanah Tinggi | 1,80 | 44.095 | 24.497 |
| 7. Sukaasih | 0,48 | 3.910 | 8.146 |
| 8. Sukarasa | 0,96 | 4.269 | 4.447 |
| J U M L A H | 14,53 | 182.804 | 12.581 |

Sumber: Bank Data Kecamatan Tangerang

Tabel 3.4 : Jumlah Penduduk di Kecamatan Tangerang Menurut Kelompok Umur Per Juni 2020

| Kelompok Umur | Laki-laki | Perempuan | Jumlah |
|--------------------|---------------|---------------|----------------|
| (1) | (2) | (3) | (4) |
| 0-4 | 8.027 | 7.891 | 15.918 |
| 5-9 | 7.335 | 7.253 | 14.588 |
| 10-14 | 5.925 | 5.678 | 11.603 |
| 15-19 | 6.721 | 6.750 | 13.471 |
| 20-24 | 9.232 | 8.397 | 17.629 |
| 25-29 | 10.451 | 9.291 | 19.742 |
| 30-34 | 9.644 | 8.575 | 18.219 |
| 35-39 | 8.379 | 8.072 | 16.451 |
| 40-44 | 7.447 | 6.818 | 14.265 |
| 45-49 | 5.942 | 5.827 | 11.769 |
| 50-54 | 5.036 | 5.099 | 10.135 |
| 55-59 | 4.250 | 3.814 | 8.064 |
| 60-64 | 2.543 | 2.164 | 4.707 |
| 65-69 | 1.545 | 1.364 | 2.909 |
| 70-74 | 762 | 8.87 | 1.649 |
| 75+ | 713 | 962 | 1.675 |
| J U M L A H | 93.952 | 88.842 | 182.794 |

Sumber: Bank Data Kecamatan Tangerang

Tabel 3.5 : Jumlah Penduduk di Kecamatan Tangerang Menurut Kelompok Umur Per Kelurahan Per Juni 2020

| Kelurahan | Laki-Laki Dan Perempuan | | | | |
|--------------------|-------------------------|---------------|---------------|---------------|---------------|
| | 0-4 | 5-9 | 10-14 | 15-19 | 20-24 |
| (1) | (2) | (3) | (4) | (5) | (6) |
| 1. Cikokol | 3.583 | 3.217 | 2.560 | 2.812 | 3.773 |
| 2. Kelapa Indah | 941 | 932 | 843 | 1.052 | 1.288 |
| 3. Babakan | 2.048 | 1.813 | 1.464 | 1.678 | 2.523 |
| 4. Sukasari | 1.411 | 1.337 | 1.130 | 1.408 | 1.776 |
| 5. Buaran Indah | 3.106 | 2.927 | 2.233 | 2.600 | 3.551 |
| 6. Tanah Tinggi | 4.286 | 3.828 | 2.914 | 3.265 | 3.990 |
| 7. Sukaasih | 304 | 263 | 241 | 332 | 328 |
| 8. Sukarasa | 239 | 271 | 218 | 324 | 400 |
| J U M L A H | 15.918 | 14.588 | 11.603 | 13.471 | 17.629 |

Sumber: Bank Data Kecamatan Tangerang

Lanjutan Tabel 3.5: Lanjutan

| Kelurahan | Laki-Laki Dan Perempuan | | | | | |
|--------------------|-------------------------|---------------|---------------|---------------|---------------|---------------|
| | 25-29 | 30-34 | 35-39 | 40-44 | 45-49 | 50-54 |
| (1) | (7) | (8) | (9) | (10) | (11) | (12) |
| 1. Cikokol | 4.298 | 4.068 | 3.775 | 3.106 | 2.470 | 1.911 |
| 2. Kelapa Indah | 1.307 | 1.200 | 1.163 | 1.082 | 832 | 680 |
| 3. Babakan | 2.800 | 2.442 | 2.123 | 1.845 | 1.530 | 1.322 |
| 4. Sukasari | 2.042 | 1.797 | 1.636 | 1.420 | 1.398 | 1.537 |
| 5. Buaran Indah | 4.007 | 3.417 | 2.993 | 2.628 | 2.167 | 1.855 |
| 6. Tanah Tinggi | 4.527 | 4.579 | 4.097 | 3.509 | 2.827 | 2.308 |
| 7. Sukaasih | 364 | 360 | 332 | 306 | 259 | 222 |
| 8. Sukarasa | 397 | 356 | 332 | 369 | 286 | 300 |
| J U M L A H | 19.742 | 18.219 | 16.451 | 14.265 | 11.769 | 10.135 |

Sumber: Bank Data Kecamatan Tangerang

Lanjutan Tabel 3.5 : Lanjutan

| Kelurahan | Laki-Laki Dan Perempuan | | | | | Jumlah |
|--------------------|-------------------------|--------------|--------------|--------------|--------------|----------------|
| | 55-59 | 60-64 | 65-69 | 70-74 | 75+ | |
| (1) | (7) | (8) | (9) | (10) | (11) | (12) |
| 1. Cikokol | 1.227 | 646 | 395 | 220 | 244 | 38.305 |
| 2. Kelapa Indah | 581 | 321 | 209 | 106 | 94 | 12.631 |
| 3. Babakan | 999 | 630 | 319 | 200 | 179 | 23.915 |
| 4. Sukasari | 1.413 | 930 | 662 | 358 | 394 | 20.649 |
| 5. Buaran Indah | 1.578 | 871 | 498 | 285 | 304 | 35.020 |
| 6. Tanah Tinggi | 1.752 | 976 | 596 | 325 | 316 | 44.095 |
| 7. Sukaasih | 224 | 146 | 102 | 73 | 54 | 3.910 |
| 8. Sukarasa | 290 | 187 | 128 | 82 | 90 | 4.269 |
| J U M L A H | 8.064 | 4.707 | 2.909 | 1.649 | 1.675 | 182.794 |

Sumber: Bank Data Kecamatan Tangerang

Tabel 3.6 : Jumlah Penduduk Laki-laki di Kecamatan Tangerang menurut Kelompok Umur Per Kelurahan Per Juni 2020

| Kelurahan | Laki-Laki | | | | |
|--------------------|--------------|--------------|--------------|--------------|--------------|
| | 0-4 | 5-9 | 10-14 | 15-19 | 20-24 |
| (1) | (2) | (3) | (4) | (5) | (6) |
| 1. Cikokol | 1.846 | 1.615 | 1.319 | 1.392 | 1.966 |
| 2. Kelapa Indah | 481 | 485 | 425 | 444 | 537 |
| 3. Babakan | 995 | 924 | 760 | 864 | 1 389 |
| 4. Sukasari | 752 | 860 | 596 | 710 | 928 |
| 5. Buaran Indah | 1.533 | 1.531 | 1.146 | 1.358 | 2.106 |
| 6. Tanah Tinggi | 2.142 | 1.849 | 1.449 | 1.576 | 1.926 |
| 7. Sukaasih | 157 | 138 | 130 | 214 | 183 |
| 8. Sukarasa | 121 | 133 | 100 | 163 | 197 |
| J U M L A H | 8.027 | 7.535 | 5.925 | 6.721 | 9.232 |

Sumber: Bank Data Kecamatan Tangerang

Lanjutan Tabel 3.6 : Lanjutan

| Kelurahan | Laki-Laki | | | | | |
|--------------------|---------------|--------------|--------------|--------------|--------------|--------------|
| | 25-29 | 30-34 | 35-39 | 40-44 | 45-49 | 50-54 |
| (1) | (7) | (8) | (9) | (10) | (11) | (12) |
| 1. Cikokol | 2.180 | 2.081 | 1.875 | 1.643 | 1.247 | 979 |
| 2. Kelapa Indah | 659 | 567 | 566 | 505 | 434 | 347 |
| 3. Babakan | 1.587 | 1.332 | 1.129 | 998 | 818 | 642 |
| 4. Sukasari | 1.061 | 954 | 830 | 668 | 599 | 684 |
| 5. Buaran Indah | 2.326 | 1.955 | 1.638 | 1.438 | 1.148 | 962 |
| 6. Tanah Tinggi | 2.233 | 2.363 | 1.999 | 1.857 | 1.414 | 1.162 |
| 7. Sukaasih | 197 | 209 | 177 | 166 | 138 | 116 |
| 8. Sukarasa | 208 | 183 | 165 | 172 | 144 | 144 |
| J U M L A H | 10.451 | 9.644 | 8.379 | 7.447 | 5.942 | 5.036 |

Sumber: Bank Data Kecamatan Tangerang

Lanjutan Tabel 3.6 : Lanjutan

| Kelurahan | Laki-Laki | | | | | Jumlah |
|--------------------|--------------|--------------|--------------|------------|------------|---------------|
| | 55-59 | 60-64 | 65-69 | 70-74 | 75+ | |
| (1) | (7) | (8) | (9) | (10) | (11) | (12) |
| 1. Cikokol | 742 | 351 | 214 | 84 | 114 | 19.648 |
| 2. Kelapa Indah | 301 | 181 | 101 | 53 | 34 | 6.120 |
| 3. Babakan | 526 | 351 | 174 | 92 | 76 | 12.657 |
| 4. Sukasari | 663 | 464 | 354 | 159 | 165 | 10.447 |
| 5. Buaran Indah | 856 | 315 | 274 | 154 | 125 | 18.865 |
| 6. Tanah Tinggi | 942 | 515 | 310 | 153 | 141 | 22.031 |
| 7. Sukaasih | 96 | 81 | 56 | 37 | 29 | 2.124 |
| 8. Sukarasa | 124 | 85 | 62 | 30 | 29 | 2.060 |
| J U M L A H | 4.250 | 2.343 | 1.545 | 762 | 713 | 93.952 |

Sumber: Bank Data Kecamatan Tangerang

Tabel 3.7 : Jumlah Penduduk Perempuan di Kecamatan Tangerang Menurut Kelompok Umur Per Kelurahan Per Juni 2020

| Kelurahan | Perempuan | | | | |
|--------------------|--------------|--------------|--------------|--------------|--------------|
| | 0-4 | 5-9 | 10-14 | 15-19 | 20-24 |
| (1) | (2) | (3) | (4) | (5) | (6) |
| 1. Cikokol | 1.737 | 1.602 | 1.241 | 1.420 | 1.807 |
| 2. Kelapa Indah | 460 | 447 | 418 | 600 | 751 |
| 3. Babakan | 1.053 | 889 | 704 | 814 | 1.134 |
| 4. Sukasari | 659 | 677 | 534 | 698 | 848 |
| 5. Buaran Indah | 1.573 | 1.396 | 1.087 | 1.242 | 1.445 |
| 6. Tanah Tinggi | 2.144 | 1.979 | 1.465 | 1.689 | 2.064 |
| 7. Sukaasih | 147 | 125 | 111 | 118 | 145 |
| 8. Sukarasa | 118 | 138 | 118 | 161 | 203 |
| J U M L A H | 7.891 | 7.253 | 5.678 | 6.742 | 8.397 |

Sumber: Bank Data Kecamatan Tangerang

Lanjutan Tabel 3.7 : Lanjutan

| Kelurahan | Perempuan | | | | | |
|--------------------|--------------|--------------|--------------|--------------|--------------|--------------|
| | 25-29 | 30-34 | 35-39 | 40-44 | 45-49 | 50-54 |
| (1) | (7) | (8) | (9) | (10) | (11) | (12) |
| 1. Cikokol | 2.188 | 1.987 | 1.900 | 1.463 | 1.223 | 932 |
| 2. Kelapa Indah | 648 | 633 | 597 | 577 | 398 | 333 |
| 3. Babakan | 1.213 | 1.110 | 994 | 847 | 712 | 680 |
| 4. Sukasari | 981 | 843 | 806 | 752 | 799 | 853 |
| 5. Buaran Indah | 1.681 | 1.462 | 1.355 | 1.190 | 1.019 | 893 |
| 6. Tanah Tinggi | 2.294 | 2.216 | 2.098 | 1.652 | 1.413 | 1.146 |
| 7. Sukaasih | 167 | 151 | 155 | 140 | 121 | 106 |
| 8. Sukarasa | 189 | 173 | 167 | 197 | 142 | 156 |
| J U M L A H | 9.361 | 8.605 | 8.072 | 6.818 | 5.827 | 5.099 |

Sumber: Bank Data Kecamatan Tangerang

Lanjutan Tabel 3.7 : Lanjutan

| Kelurahan | Perempuan | | | | | Jumlah |
|--------------------|--------------|--------------|--------------|------------|------------|---------------|
| | 55-59 | 60-64 | 65-69 | 70-74 | 75+ | |
| (1) | (7) | (8) | (9) | (10) | (11) | (12) |
| 1. Cikokol | 485 | 295 | 181 | 136 | 130 | 18.727 |
| 2. Kelapa Indah | 280 | 140 | 108 | 53 | 60 | 6.533 |
| 3. Babakan | 473 | 279 | 145 | 108 | 103 | 11.258 |
| 4. Sukasari | 750 | 466 | 308 | 199 | 229 | 10.402 |
| 5. Buaran Indah | 722 | 356 | 224 | 131 | 179 | 15.955 |
| 6. Tanah Tinggi | 810 | 461 | 286 | 172 | 175 | 22.064 |
| 7. Sukaasih | 128 | 65 | 46 | 36 | 25 | 1.786 |
| 8. Sukarasa | 166 | 102 | 66 | 52 | 61 | 2.209 |
| J U M L A H | 3.814 | 2.164 | 1.364 | 887 | 962 | 88.934 |

Sumber : Bank Data Kecamatan Tangerang

Tabel 3.8 : Jumlah Penduduk di Kecamatan Tangerang Menurut Kelompok Usia Produktif dan Dependency Ratio Per Kelurahan Per Juni 2020

| Kelurahan | (Orang) | | | | |
|--------------------|--------------------------|----------------|--------------|-------------------|------------------------------------|
| | Laki- laki dan Perempuan | | | Jumlah (2)+(4) | Dependency Ratio (5)/(3)x100 |
| | 0 – 14 | 15 - 64 | 65 + | | |
| (1) | (2) | (3) | (4) | (5) | (6) |
| 1. Cikokol | 9.360 | 28.086 | 859 | 10.219 | 36,38 |
| 2. Kelapa Indah | 2.716 | 9.506 | 409 | 3.125 | 32,87 |
| 3. Babakan | 5.325 | 17.892 | 698 | 6.023 | 33,66 |
| 4. Sukasari | 3.878 | 15.357 | 1.414 | 5.292 | 34,46 |
| 5. Buaran Indah | 8.266 | 25.667 | 1.087 | 9.353 | 36,44 |
| 6. Tanah Tinggi | 11.028 | 31.830 | 1.237 | 12.265 | 38,53 |
| 7. Sukaasih | 808 | 2.873 | 229 | 1.037 | 36,09 |
| 8. Sukarasa | 728 | 3.241 | 300 | 1.028 | 31,72 |
| J U M L A H | 42.109 | 134.452 | 6.233 | 48.342 | 35,95 |

Sumber: Bank Data Kecamatan Tangerang

Tabel 3.9 : Jumlah Penduduk Laki-laki di Kecamatan Tangerang Menurut Kelompok Usia Produktif dan Dependency Ratio Per Kelurahan Per Juni 2020

| Kelurahan | (Orang) | | | | |
|--------------------|---------------|---------------|--------------|-------------------|------------------------------------|
| | Laki-laki | | | Jumlah (2)+(4) | Dependency Ratio (5)/(3)x100 |
| | 0 – 14 | 15 - 64 | 65 + | | |
| (1) | (2) | (3) | (4) | (5) | (6) |
| 1. Cikokol | 4.780 | 14.456 | 412 | 5.192 | 35,92 |
| 2. Kelapa Indah | 1.391 | 4.541 | 188 | 1.579 | 34,77 |
| 3. Babakan | 2.679 | 9.636 | 342 | 3.021 | 31,35 |
| 4. Sukasari | 2.208 | 7.561 | 678 | 2.886 | 38,17 |
| 5. Buaran Indah | 4.210 | 14.102 | 553 | 4.763 | 33,78 |
| 6. Tanah Tinggi | 5.440 | 15.987 | 604 | 6.044 | 37,81 |
| 7. Sukaasih | 425 | 1.577 | 122 | 547 | 34,69 |
| 8. Sukarasa | 354 | 1.585 | 121 | 475 | 29,97 |
| J U M L A H | 21.487 | 69.445 | 3.020 | 24.507 | 35,29 |

Sumber: Bank Data Kecamatan Tangerang

Tabel 3.10 : Jumlah Penduduk Perempuan di Kecamatan Tangerang Menurut Kelompok Usia Produktif dan Dependency Ratio Per Kelurahan Per Juni 2020

| Kelurahan | Perempuan | | | Jumlah (2)+(4) | (Orang) |
|--------------------|---------------|---------------|--------------|-------------------|------------------------------------|
| | 0 – 14 | 15 - 64 | 65 + | | Dependency Ratio (5)/(3)x100 |
| | (1) | (2) | (3) | | (4) |
| 1. Cikokol | 4.580 | 13.700 | 447 | 5.027 | 36,69 |
| 2. Kelapa Indah | 1.325 | 4.987 | 221 | 1.546 | 31,00 |
| 3. Babakan | 2.646 | 8.256 | 356 | 3.002 | 36,36 |
| 4. Sukasari | 1.870 | 7.796 | 736 | 2.606 | 33,43 |
| 5. Buaran Indah | 4.056 | 11.365 | 534 | 4.590 | 40,39 |
| 6. Tanah Tinggi | 5.588 | 15.843 | 633 | 6.221 | 39,27 |
| 7. Sukaasih | 383 | 1.296 | 107 | 490 | 37,81 |
| 8. Sukarasa | 374 | 1.656 | 179 | 553 | 33,39 |
| J U M L A H | 20.822 | 64.899 | 3.213 | 24.035 | 37,03 |

Sumber : Bank Data Kecamatan Tangerang

Tabel 3.11 : Jumlah Mutasi Penduduk di Kecamatan Tangerang Per Kelurahan Per Juni 2020

| Kelurahan | Lahir | Mati | Datang | Pindah |
|--------------------|------------|------------|------------|------------|
| (1) | (2) | (3) | (4) | (5) |
| 1. Cikokol | 13 | 7 | 65 | 66 |
| 2. Kelapa Indah | 88 | 36 | 185 | 99 |
| 3. Babakan | 50 | 54 | 109 | 252 |
| 4. Sukasari | 31 | 12 | 35 | 25 |
| 5. Buaran Indah | 55 | 5 | 16 | 24 |
| 6. Tanah Tinggi | 76 | 15 | 47 | 66 |
| 7. Sukaasih | 72 | 16 | 65 | 131 |
| 8. Sukarasa | 29 | 19 | 15 | 59 |
| J U M L A H | 414 | 164 | 537 | 722 |

Sumber: Bank Data Kecamatan Tangerang

Tabel 3.12 : Jumlah Mutasi Penduduk Menurut Jenis Kelamin di Kecamatan Tangerang Per Kelurahan Per Juni 2020

| Kelurahan | Lahir | | Mati | |
|--------------------|------------|------------|------------|-----------|
| | Laki-laki | Perempuan | Laki-laki | Perempuan |
| (1) | (2) | (3) | (4) | (5) |
| 1. Cikokol | 8 | 5 | 3 | 7 |
| 2. Kelapa Indah | 43 | 45 | 21 | 11 |
| 3. Babakan | 26 | 24 | 36 | 17 |
| 4. Sukasari | 15 | 16 | 6 | 6 |
| 5. Buaran Indah | 30 | 25 | 3 | 4 |
| 6. Tanah Tinggi | 49 | 27 | 7 | 8 |
| 7. Sukaasih | 32 | 40 | 8 | 8 |
| 8. Sukarasa | 15 | 14 | 18 | 1 |
| J U M L A H | 220 | 196 | 102 | 62 |

Sumber : Bank Data Kecamatan Tangerang

Lanjutan Tabel 3.12: Lanjutan

| Kelurahan | Datang | | Pindah | |
|--------------------|------------|------------|------------|------------|
| | Laki-laki | Perempuan | Laki-laki | Perempuan |
| (1) | (6) | (7) | (8) | (9) |
| 1. Cikokol | 36 | 29 | 21 | 13 |
| 2. Kelapa Indah | 76 | 99 | 53 | 56 |
| 3. Babakan | 60 | 80 | 124 | 128 |
| 4. Sukasari | 20 | 15 | 21 | 14 |
| 5. Buaran Indah | 8 | 8 | 24 | 12 |
| 6. Tanah Tinggi | 14 | 23 | 31 | 25 |
| 7. Sukaasih | 30 | 24 | 56 | 75 |
| 8. Sukarasa | 8 | 7 | 34 | 35 |
| J U M L A H | 252 | 285 | 364 | 358 |

Sumber: Bank Data Kecamatan Tangerang



Bab 4

Sosial

SOSIAL

SOSIAL
SOCIAL
SOCIAL



S O S I A L

Pendidikan merupakan salah satu faktor kebutuhan dasar untuk setiap manusia sehingga upaya mencerdaskan kehidupan bangsa melalui pendidikan merupakan bagian dari upaya peningkatan kesejahteraan rakyat.

Pada saat ini, perhatian pemerintah Kota Tangerang akan pendidikan cukup baik tercermin dari tersedianya sarana dan prasarana pendidikan yang cukup memadai dari anak usia dini (Pra Sekolah) seperti Taman Kanak-kanak (TK) hingga Sekolah Lanjutan Atas .

Menurut data dari Kantor Cabang Dinas Pendidikan Kecamatan Tangerang pada bulan Juni 2020 terdapat 54 Taman Kanak-kanak (TK) yang kesemuanya terdiri dari 54 TK Swasta, sedangkan pada tingkat Sekolah Dasar (SD) terdapat 47 Sekolah Dasar (SD) yang terdiri dari 30 SD Negeri dan 17 SD Swasta, dapat menampung sebanyak 13.537 murid dan didukung oleh 638 guru.

Jumlah Sekolah Menengah Pertama (SMP) di Kecamatan Tangerang berjumlah 28 SMP, terdiri dari 14 SMP Negeri dan 14 SMP Swasta. Selanjutnya terdapat 11 SMA Negeri dan 16 SMA Swasta dan 1 Sekolah Menengah Kejuruan (SMK) Swasta.

Pemerintah Kota Tangerang khususnya di Kecamatan Tangerang telah tersedia beberapa sarana dan pasarana penunjang diantaranya fasilitas kesehatan yang cukup lengkap,

dimana terdapat 5 rumah sakit, 11 rumah sakit bersalin, 11 balai pengobatan, 2 puskesmas, 24 dokter praktek dan 76 Posyandu. Dengan adanya fasilitas kesehatan yang ada di Kecamatan Tangerang tersebut diharapkan dapat melayani masalah kesehatan seluruh lapisan masyarakat Kecamatan Tangerang baik masyarakat yang kurang mampu maupun ekonomi menengah atas.

Ketersediaan tempat ibadah merupakan salah satu tempat untuk memenuhi kebutuhan kesadaran akan keberadaan Sang Pencipta atau yang disebut kebutuhan rohani.

Di Kecamatan Tangerang dengan pemeluk agama yang beragam telah tersedia 197 sarana ibadah yang terdiri dari 66 Masjid , 113 Mushalla, 13 Gereja dan 5 Vihara Sedangkan untuk membina mental, akhlaq dan ilmu pengetahuan umat Islam menurut catatan Kantor Urusan Agama Kecamatan Tangerang pada Per Juni 2020 terdapat 125 Majelis Ta'lim dan 216 guru ngaji.

Tabel 4.1.1 : Jumlah Sarana Pendidikan Menurut Status Sekolah Per Kelurahan di Kecamatan Tangerang Per Juni 2020

| Kelurahan | Taman Kanak-Kanak | | Sekolah Dasar | | S. M. P | |
|-----------------|-------------------|-----------|---------------|-----------|-----------|-----------|
| | Negeri | Swasta | Negeri | Swasta | Negeri | Swasta |
| | [1] | [2] | [3] | [4] | [5] | [6] |
| 1. Cikokol | 0 | 2 | 3 | 1 | 2 | 0 |
| 2. Kelapa Indah | 0 | 3 | 1 | 2 | 0 | 2 |
| 3. Babakan | 0 | 14 | 4 | 1 | 8 | 4 |
| 4. Sukasari | 0 | 9 | 4 | 5 | 1 | 0 |
| 5. Buaran Indah | 0 | 3 | 3 | 1 | 0 | 2 |
| 6. Tanah Tinggi | 0 | 14 | 5 | 2 | 1 | 2 |
| 7. Sukaasih | 0 | 3 | 3 | 0 | 1 | 0 |
| 8. Sukarasa | 0 | 6 | 7 | 5 | 1 | 4 |
| JUMLAH | 0 | 54 | 30 | 17 | 14 | 14 |

Sumber : Kantor Cabang Dinas Pendidikan Kecamatan Tangerang

Tabel 4.1.1 : (Lanjutan)

| Kelurahan | S. M. A | | S.M.K | | Perguruan Tinggi | |
|-----------------|-----------|-----------|----------|----------|------------------|----------|
| | Negeri | Swasta | Negeri | Swasta | Negeri | Swasta |
| | [1] | [8] | [9] | [10] | [11] | [12] |
| 1. Cikokol | 0 | 2 | 0 | 0 | 0 | 3 |
| 2. Kelapa Indah | 0 | 1 | 0 | 0 | 0 | 0 |
| 3. Babakan | 9 | 5 | 0 | 0 | 0 | 6 |
| 4. Sukasari | 0 | 2 | 0 | 0 | 0 | 0 |
| 5. Buaran Indah | 0 | 1 | 0 | 0 | 0 | 0 |
| 6. Tanah Tinggi | 0 | 2 | 0 | 1 | 0 | 0 |
| 7. Sukaasih | 1 | 1 | 0 | 0 | 0 | 0 |
| 8. Sukarasa | 1 | 2 | 0 | 0 | 0 | 0 |
| JUMLAH | 11 | 16 | 0 | 1 | 0 | 9 |

Sumber : Kantor Cabang Dinas Pendidikan Kecamatan Tangerang

Tabel 4.1.2 : Jumlah Taman Kanak-kanak (TK), Murid, Guru dan Rombongan Belajar Per Kelurahan di Kecamatan Tangerang Per Juni 2020

| Kelurahan | TK | Murid | Guru | Rombongan Belajar |
|-----------------|-----------|--------------|------------|-------------------|
| [1] | [2] | [3] | [4] | [5] |
| 1. Cikokol | 2 | 114 | 6 | 0 |
| 2. Kelapa Indah | 3 | 401 | 46 | 17 |
| 3. Babakan | 14 | 247 | 34 | 3 |
| 4. Sukasari | 9 | 587 | 53 | 34 |
| 5. Buaran Indah | 3 | 75 | 9 | 5 |
| 6. Tanah Tinggi | 14 | 425 | 60 | 30 |
| 7. Sukaasih | 3 | 62 | 15 | 3 |
| 8. Sukarasa | 6 | 628 | 30 | 27 |
| JUMLAH | 54 | 2.539 | 253 | 119 |

Sumber : Kantor Cabang Dinas Pendidikan Kecamatan Tangerang

Tabel 4.1.3 : Jumlah Murid Taman Kanak-kanak (TK) Menurut Jenis Kelamin Per Kelurahan di Kecamatan Tangerang Per Juni 2020

| Kelurahan | Laki laki | Perempuan | Jumlah |
|-----------------|--------------|--------------|--------------|
| [1] | [2] | [3] | [4] |
| 1. Cikokol | 65 | 49 | 114 |
| 2. Kelapa Indah | 201 | 200 | 401 |
| 3. Babakan | 123 | 124 | 247 |
| 4. Sukasari | 298 | 289 | 587 |
| 5. Buaran Indah | 43 | 32 | 75 |
| 6. Tanah Tinggi | 210 | 215 | 425 |
| 7. Sukaasih | 42 | 20 | 62 |
| 8. Sukarasa | 378 | 250 | 628 |
| JUMLAH | 1.360 | 1.179 | 2.539 |

Sumber : Kantor Cabang Dinas Pendidikan Kecamatan Tangerang

Tabel 4.1.4 : Jumlah Murid Taman Kanak-kanak (TK) Menurut Umur Per Kelurahan di Kecamatan Tangerang Per Juni 2020

| Kelurahan | UMUR | | | Jumlah |
|-----------------|--------------|--------------|-------------|--------------|
| | ≤ 4 Th | 5 Th | ≥ 6 Th | |
| [1] | [2] | [3] | [4] | [5] |
| 1. Cikokol | 75 | 39 | 0 | 114 |
| 2. Kelapa Indah | 220 | 181 | 0 | 401 |
| 3. Babakan | 111 | 136 | 0 | 247 |
| 4. Sukasari | 357 | 230 | 0 | 587 |
| 5. Buaran Indah | 28 | 47 | 0 | 75 |
| 6. Tanah Tinggi | 181 | 233 | 11 | 425 |
| 7. Sukaasih | 22 | 40 | 0 | 62 |
| 8. Sukarasa | 344 | 284 | 0 | 628 |
| JUMLAH | 1.338 | 1.190 | 11 | 2.539 |

Sumber : Kantor Cabang Dinas Pendidikan Kecamatan Tangerang

Tabel 4.1.5 : Jumlah Murid dan Guru Sekolah Dasar Menurut Status Sekolah Per Kelurahan di Kecamatan Tangerang Per Juni 2020

| Kelurahan | SD | | | Murid | | |
|-----------------|---------------|-----------|-----------|---------------|--------------|------------|
| | Negeri Swasta | | Jumlah | Negeri Swasta | | Jumlah |
| | [1] | [2] | [3] | [4] | [5] | [6] |
| 1. Cikokol | 3 | 1 | 4 | 1.808 | 225 | 2.033 |
| 2. Kelapa Indah | 1 | 2 | 3 | 571 | 1.270 | 1.841 |
| 3. Babakan | 4 | 1 | 5 | 1.554 | 225 | 1.779 |
| 4. Sukasari | 4 | 5 | 9 | 1.205 | 1.445 | 2.650 |
| 5. Buaran Indah | 3 | 1 | 4 | 1.889 | 114 | 2.003 |
| 6. Tanah Tinggi | 5 | 2 | 7 | 2.438 | 421 | 2.859 |
| 7. Sukaasih | 3 | 0 | 3 | 839 | 0 | 839 |
| 8. Sukarasa | 7 | 5 | 12 | 3.233 | 2.073 | 5.306 |
| JUMLAH | 30 | 17 | 47 | 13.537 | 5.773 | 19. |

Sumber : Kantor Cabang Dinas Pendidikan Kecamatan Tangerang

Tabel 4.1.5 : (Lanjutan)

| Kelurahan | Guru | | |
|-----------------|------------|------------|--------------|
| | Negeri | Swasta | Jumlah |
| [1] | [5] | [6] | [7] |
| 1. Cikokol | 76 | 0 | 76 |
| 2. Kelapa Indah | 22 | 78 | 100 |
| 3. Babakan | 78 | 21 | 99 |
| 4. Sukasari | 62 | 85 | 147 |
| 5. Buaran Indah | 73 | 21 | 94 |
| 6. Tanah Tinggi | 103 | 47 | 150 |
| 7. Sukaasih | 49 | 0 | 49 |
| 8. Sukarasa | 175 | 114 | 289 |
| JUMLAH | 638 | 366 | 1.004 |

Sumber : Kantor Cabang Dinas Pendidikan Kecamatan Tangerang

Tabel 4.1.6 : Jumlah Sekolah Dasar Negeri (SDN), Murid, Guru dan Rombongan Belajar Per Kelurahan di Kecamatan Tangerang Per Juni 2020

| Kelurahan | SDN | Murid | Guru | Rombongan Belajar |
|-----------------|-----------|---------------|------------|-------------------|
| [1] | [2] | [3] | [4] | [5] |
| 1. Cikokol | 3 | 1.808 | 76 | 52 |
| 2. Kelapa Indah | 1 | 571 | 22 | 15 |
| 3. Babakan | 4 | 1.554 | 78 | 42 |
| 4. Sukasari | 4 | 1.205 | 62 | 44 |
| 5. Buaran Indah | 3 | 1.889 | 73 | 53 |
| 6. Tanah Tinggi | 5 | 2.438 | 103 | 75 |
| 7. Sukaasih | 3 | 839 | 49 | 30 |
| 8. Sukarasa | 7 | 3.233 | 175 | 99 |
| JUMLAH | 30 | 13.537 | 638 | 410 |

Sumber : Kantor Cabang Dinas Pendidikan Kecamatan Tangerang

Tabel 4.1.7 : Jumlah Murid Sekolah Dasar Negeri (SDN) Menurut Jenis Kelamin Per Kelurahan di Kecamatan Tangerang Per Juni 2020

| Kelurahan | Laki laki | Perempuan | Jumlah |
|-----------------|--------------|--------------|---------------|
| [1] | [2] | [3] | [4] |
| 1. Cikokol | 967 | 841 | 1.808 |
| 2. Kelapa Indah | 298 | 273 | 571 |
| 3. Babakan | 782 | 772 | 1.554 |
| 4. Sukasari | 599 | 606 | 1.205 |
| 5. Buaran Indah | 959 | 930 | 1.889 |
| 6. Tanah Tinggi | 1.220 | 1.218 | 2.438 |
| 7. Sukaasih | 420 | 419 | 839 |
| 8. Sukarasa | 1.613 | 1.620 | 3.233 |
| JUMLAH | 6.858 | 6.679 | 13.537 |

Sumber : Kantor Cabang Dinas Pendidikan Kecamatan Tangerang

Tabel 4.1.8 : Jumlah Murid Sekolah Dasar Negeri (SDN) Menurut Tingkat Kelas Per Kelurahan di Kecamatan Tangerang Per Juni 2020

| Kelurahan | Tingkat Kelas | | | | | | Jumlah |
|-----------------|---------------|--------------|--------------|--------------|--------------|--------------|---------------|
| | 1 | 2 | 3 | 4 | 5 | 6 | |
| [1] | [2] | [3] | [4] | [5] | [6] | [7] | [8] |
| 1. Cikokol | 315 | 345 | 336 | 279 | 263 | 270 | 1.808 |
| 2. Kelapa Indah | 110 | 109 | 94 | 96 | 80 | 82 | 571 |
| 3. Babakan | 241 | 252 | 271 | 253 | 274 | 263 | 1.554 |
| 4. Sukasari | 204 | 202 | 205 | 192 | 214 | 188 | 1.205 |
| 5. Buaran Indah | 336 | 327 | 313 | 314 | 307 | 292 | 1.889 |
| 6. Tanah Tinggi | 425 | 400 | 439 | 429 | 351 | 394 | 2.438 |
| 7. Sukaasih | 117 | 132 | 156 | 142 | 153 | 139 | 839 |
| 8. Sukarasa | 555 | 522 | 649 | 571 | 509 | 527 | 3.333 |
| JUMLAH | 2.303 | 2.289 | 2.463 | 2.276 | 2.151 | 2.155 | 13.637 |

Sumber : Kantor Cabang Dinas Pendidikan Kecamatan Tangerang

Tabel 4.1.9 : Jumlah Murid Sekolah Dasar Negeri (SDN) Menurut Umur Per Kelurahan di Kecamatan Tangerang Per Juni 2020

| Kelurahan | Umur | | | | | | | |
|-----------------|--------------|------------|------------|------------|------------|------------|------------|-----------|
| | <6Th | 7Th | 8Th | 9Th | 10Th | 11Th | 12Th | 13Th |
| [1] | [2] | [3] | [4] | [5] | [6] | [7] | [8] | [9] |
| 1. Cikokol | 220 | 5 | - | - | - | - | - | - |
| 2. Kelapa Indah | 165 | 166 | 181 | 175 | 182 | 198 | 196 | 7 |
| 3. Babakan | 40 | 19 | 19 | 40 | 31 | 30 | 43 | 3 |
| 4. Sukasari | 350 | 277 | 156 | 191 | 166 | 161 | 136 | 8 |
| 5. Buaran Indah | 21 | 21 | 22 | 25 | 7 | 9 | 7 | 2 |
| 6. Tanah Tinggi | 108 | 59 | 80 | 46 | 55 | 60 | 12 | 1 |
| 7. Sukaasih | - | - | - | - | - | - | - | - |
| 8. Sukarasa | 326 | 309 | 345 | 353 | 390 | 336 | 12 | 2 |
| JUMLAH | 1.230 | 856 | 803 | 830 | 831 | 794 | 406 | 23 |

Sumber : Kantor Cabang Dinas Pendidikan Kecamatan Tangerang

Tabel 4.1.10 : Jumlah Guru Sekolah Dasar Negeri (SDN) Menurut Status Kepegawaian Per Kelurahan di Kecamatan Tangerang Per Juni 2020

| Kelurahan | GURU | | |
|-----------------|----------|-----------|-----------|
| | PNS | Sukwan | Jumlah |
| [1] | [2] | [3] | [4] |
| 1. Cikokol | - | 5 | 5 |
| 2. Kelapa Indah | - | 2 | 2 |
| 3. Babakan | - | 10 | 10 |
| 4. Sukasari | - | 7 | 7 |
| 5. Buaran Indah | 1 | 6 | 7 |
| 6. Tanah Tinggi | 1 | 9 | 10 |
| 7. Sukaasih | - | 5 | 5 |
| 8. Sukarasa | - | 13 | 13 |
| JUMLAH | 2 | 57 | 59 |

Sumber : Kantor Cabang Dinas Pendidikan Kecamatan Tangerang

Tabel 4.1.11 : Jumlah Guru PNS Sekolah Dasar Negeri (SDN) Menurut Jenis Kelamin Per Kelurahan di Kecamatan Tangerang Per Juni 2020

| Kelurahan | GURU PNS | | |
|-----------------|-----------|------------|------------|
| | Laki-Laki | Perempuan | Jumlah |
| [1] | [2] | [3] | [4] |
| 1. Cikokol | 5 | 31 | 36 |
| 2. Kelapa Indah | 4 | 7 | 11 |
| 3. Babakan | 14 | 29 | 43 |
| 4. Sukasari | 5 | 23 | 28 |
| 5. Buaran Indah | 9 | 26 | 35 |
| 6. Tanah Tinggi | 16 | 33 | 49 |
| 7. Sukaasih | 4 | 23 | 27 |
| 8. Sukarasa | 16 | 73 | 89 |
| JUMLAH | 73 | 245 | 318 |

Sumber : Kantor Cabang Dinas Pendidikan Kecamatan Tangerang

Tabel 4.1.12 : Jumlah Guru Sekolah Dasar Negeri (SDN) Menurut Tugasnya Per Kelurahan di Kecamatan Tangerang Per Juni 2020

| Kelurahan | Tugas | | | | | Jumlah |
|-----------------|------------|-------------|------------|----------------|-----------------|------------|
| | Guru Kelas | Guru Penjas | Guru Agama | Guru B.Inggris | Pelatih Pramuka | |
| [1] | [2] | [3] | [4] | [5] | [6] | [7] |
| 1. Cikokol | 50 | 5 | 7 | 4 | 10 | 76 |
| 2. Kelapa Indah | 15 | 1 | 2 | 2 | 2 | 22 |
| 3. Babakan | 46 | 5 | 5 | 8 | 14 | 78 |
| 4. Sukasari | 42 | 5 | 8 | 3 | 4 | 62 |
| 5. Buaran Indah | 48 | 7 | 6 | 3 | 9 | 73 |
| 6. Tanah Tinggi | 69 | 9 | 11 | 6 | 8 | 103 |
| 7. Sukaasih | 30 | 3 | 5 | 2 | 9 | 49 |
| 8. Sukarasa | 99 | 13 | 20 | 12 | 31 | 175 |
| JUMLAH | 399 | 48 | 64 | 40 | 87 | 638 |

Sumber : Kantor Cabang Dinas Pendidikan Kecamatan Tangerang

Tabel 4.1.13 : Jumlah Guru Sukwan Sekolah Dasar Negeri (SDN) Menurut Tugasnya Per Kelurahan di Kecamatan Tangerang Per Juni 2020

| Kelurahan | Tugas | | | | | Jumlah |
|-----------------|------------|-------------|------------|----------------|-----------------|------------|
| | Guru Kelas | Guru Penjas | Guru Agama | Guru B.Inggris | Pelatih Pramuka | |
| [1] | [2] | [3] | [4] | [5] | [6] | [7] |
| 1. Cikokol | 20 | 3 | 3 | 4 | 10 | 40 |
| 2. Kelapa Indah | 7 | 0 | 0 | 2 | 2 | 11 |
| 3. Babakan | 8 | 2 | 3 | 8 | 14 | 35 |
| 4. Sukasari | 19 | 4 | 4 | 3 | 4 | 34 |
| 5. Buaran Indah | 19 | 3 | 5 | 3 | 8 | 38 |
| 6. Tanah Tinggi | 32 | 3 | 5 | 6 | 8 | 54 |
| 7. Sukaasih | 8 | 2 | 1 | 2 | 9 | 22 |
| 8. Sukarasa | 31 | 6 | 7 | 12 | 30 | 86 |
| JUMLAH | 144 | 23 | 28 | 40 | 85 | 320 |

Sumber : Kantor Cabang Dinas Pendidikan Kecamatan Tangerang

Tabel 4.1.14 : Jumlah Penjaga Sekolah Dasar Negeri (SDN) Menurut Status Kepegawaian Per Kelurahan di Kecamatan Tangerang Per Juni 2020

| Kelurahan | Penjaga Sekolah | | |
|-----------------|-----------------|-----------|-----------|
| | PNS | Sukwan | Jumlah |
| [1] | [2] | [3] | [4] |
| 1. Cikokol | 0 | 5 | 5 |
| 2. Kelapa Indah | 0 | 2 | 2 |
| 3. Babakan | 0 | 10 | 10 |
| 4. Sukasari | 0 | 7 | 7 |
| 5. Buaran Indah | 1 | 6 | 7 |
| 6. Tanah Tinggi | 1 | 9 | 10 |
| 7. Sukaasih | 0 | 5 | 5 |
| 8. Sukarasa | 0 | 13 | 13 |
| JUMLAH | 2 | 57 | 59 |

Sumber : Kantor Cabang Dinas Pendidikan Kecamatan Tangerang

Tabel 4.1.15 : Jumlah Sekolah Dasar Swasta (SDS), Murid, Guru dan Rombongan Belajar Per Kelurahan di Kecamatan Tangerang Per Juni 2020

| Kelurahan | SD swasta | Murid | Guru | Rombongan Belajar |
|-----------------|-----------|--------------|------------|-------------------|
| [1] | [2] | [3] | [4] | [5] |
| 1. Cikokol | 1 | 226 | 25 | 0 |
| 2. Kelapa Indah | 2 | 1.270 | 78 | 43 |
| 3. Babakan | 2 | 226 | 21 | 13 |
| 4. Sukasari | 5 | 1.445 | 85 | 45 |
| 5. Buaran Indah | 2 | 114 | 21 | 10 |
| 6. Tanah Tinggi | 3 | 421 | 47 | 21 |
| 7. Sukaasih | 0 | 0 | 0 | 0 |
| 8. Sukarasa | 6 | 2.073 | 114 | 75 |
| JUMLAH | 21 | 5.775 | 391 | 207 |

Sumber : Kantor Cabang Dinas Pendidikan Kecamatan Tangerang

Tabel 4.1.16 : Jumlah Murid Sekolah Dasar Swasta (SDS) Menurut Jenis Kelamin Per Kelurahan di Kecamatan Tangerang Per Juni 2020

| Kelurahan | Laki laki | Perempuan | Jumlah |
|-----------------|--------------|--------------|--------------|
| [1] | [2] | [3] | [4] |
| 1. Cikokol | 105 | 120 | 225 |
| 2. Kelapa Indah | 674 | 596 | 1270 |
| 3. Babakan | 108 | 117 | 225 |
| 4. Sukasari | 750 | 695 | 1445 |
| 5. Buaran Indah | 69 | 45 | 114 |
| 6. Tanah Tinggi | 215 | 206 | 421 |
| 7. Sukaasih | 0 | 0 | 0 |
| 8. Sukarasa | 1.031 | 1.042 | 2.073 |
| JUMLAH | 2.952 | 2.821 | 5.773 |

Sumber : Kantor Cabang Dinas Pendidikan Kecamatan Tangerang

Tabel 4.1.17 : Jumlah Murid Sekolah Dasar Swasta (SDS) Menurut Tingkat Kelas Per Kelurahan di Kecamatan Tangerang Per Juni 2020

| Kelurahan | Tingkat Kelas | | | | | | Jumlah |
|-----------------|---------------|------------|------------|------------|------------|------------|--------------|
| | 1 | 2 | 3 | 4 | 5 | 6 | |
| [1] | [2] | [3] | [4] | [5] | [6] | [7] | [8] |
| 1. Cikokol | 225 | 0 | 0 | 0 | 0 | 0 | 225 |
| 2. Kelapa Indah | 366 | 174 | 177 | 172 | 185 | 196 | 1270 |
| 3. Babakan | 65 | 28 | 27 | 42 | 27 | 36 | 225 |
| 4. Sukasari | 475 | 252 | 210 | 188 | 166 | 154 | 1445 |
| 5. Buaran Indah | 25 | 26 | 20 | 20 | 8 | 15 | 114 |
| 6. Tanah Tinggi | 116 | 70 | 56 | 59 | 63 | 57 | 421 |
| 7. Sukaasih | 0 | 0 | 0 | 0 | 0 | 0 | 0 |
| 8. Sukarasa | 306 | 305 | 342 | 345 | 392 | 383 | 2073 |
| JUMLAH | 1.578 | 855 | 832 | 826 | 841 | 841 | 5.773 |

Sumber : Kantor Cabang Dinas Pendidikan Kecamatan Tangerang

Tabel 4.1.18 : Jumlah Murid Sekolah Dasar Swasta (SDS) Menurut Umur Per Kelurahan di Kecamatan Tangerang Per Juni 2020

| Kelurahan | UMUR | | | | | | | |
|-----------------|--------------|------------|------------|------------|------------|------------|------------|-----------|
| | ≤6Th | 7 Th | 8Th | 9Th | 10Th | 11Th | 12Th | >13Th |
| [1] | [2] | [3] | [4] | [5] | [6] | [7] | [8] | [9] |
| 1. Cikokol | 220 | 5 | 0 | 0 | 0 | 0 | 0 | 0 |
| 2. Kelapa Indah | 165 | 166 | 181 | 175 | 182 | 198 | 196 | 7 |
| 3. Babakan | 40 | 19 | 19 | 40 | 31 | 30 | 43 | 3 |
| 4. Sukasari | 350 | 277 | 156 | 191 | 166 | 161 | 136 | 8 |
| 5. Buaran Indah | 21 | 21 | 22 | 25 | 7 | 9 | 7 | 2 |
| 6. Tanah Tinggi | 108 | 59 | 80 | 46 | 55 | 60 | 12 | 1 |
| 7. Sukaasih | 0 | 0 | 0 | 0 | 0 | 0 | 0 | 0 |
| 8. Sukarasa | 326 | 309 | 345 | 353 | 390 | 336 | 12 | 2 |
| JUMLAH | 1.230 | 856 | 803 | 830 | 831 | 794 | 406 | 23 |

Sumber : Kantor Cabang Dinas Pendidikan Kecamatan Tangerang

Tabel 4.1.19 : Jumlah Guru Sekolah Dasar Swasta (SDS) Menurut Tugasnya Per Kelurahan di Kecamatan Tangerang Per Juni 2020

| Kelurahan | Tugas | | | | | Pelatih Pramuka/ Jumlah Kesenian | Jumlah |
|-----------------|------------|-------------|------------|----------------|-----------|----------------------------------|--------|
| | Guru Kelas | Guru Penjas | Guru Agama | Guru B.Inggris | | | |
| [1] | [2] | [3] | [4] | [5] | [6] | [7] | |
| 1. Cikokol | 0 | 0 | 0 | 0 | 0 | 0 | |
| 2. Kelapa Indah | 43 | 4 | 7 | 5 | 19 | 78 | |
| 3. Babakan | 14 | 1 | 0 | 1 | 5 | 21 | |
| 4. Sukasari | 44 | 6 | 6 | 9 | 20 | 85 | |
| 5. Buaran Indah | 10 | 2 | 2 | 2 | 5 | 21 | |
| 6. Tanah Tinggi | 21 | 2 | 5 | 2 | 17 | 47 | |
| 7. Sukaasih | 0 | 0 | 0 | 0 | 0 | 0 | |
| 8. Sukarasa | 71 | 5 | 8 | 8 | 22 | 114 | |
| JUMLAH | 203 | 20 | 28 | 27 | 88 | 366 | |

Sumber : Kantor Cabang Dinas Pendidikan Kecamatan Tangerang

Tabel 4.2.1 : Banyaknya Fasilitas Kesehatan Menurut Jenis dan Jarak Terdekat Per Kelurahan di Kecamatan Tangerang Per Juni 2020

| Kelurahan | Rumah Sakit | | R.S Bersalin | | Balai Pengobatan | |
|-----------------|-------------|------------|--------------|------------|------------------|------------|
| | Banyaknya | Jarak (Km) | Banyaknya | Jarak (Km) | Banyaknya | Jarak (Km) |
| [1] | [2] | [3] | [4] | [5] | [6] | [7] |
| 1. Cikokol | 1 | - | 1 | - | 3 | - |
| 2. Kelapa Indah | 1 | - | 1 | - | - | 1,00 |
| 3. Babakan | - | 0,05 | 1 | - | 2 | - |
| 4. Sukasari | - | 1,00 | - | 1,50 | 2 | - |
| 5. Buaran Indah | 1 | - | 1 | - | - | 0,05 |
| 6. Tanah Tinggi | - | 1,50 | 5 | - | 2 | - |
| 7. Sukaasih | 1 | - | 1 | - | 1 | - |
| 8. Sukarasa | 1 | - | 1 | - | 1 | - |
| Jumlah | 5 | - | 11 | - | 11 | - |

Sumber : Kecamatan Tangerang

Tabel 4.2.1 : (Lanjutan)

| Kelurahan [1] | Puskesmas | | Dokter Praktek | Bidan Praktek |
|------------------|----------------------|----------------------|-----------------------|-----------------------|
| | Banyak nya [8] | Jarak (Km) [9] | Banyak nya [10] | Banyak nya [11] |
| 1. Cikokol | 1 | - | 2 | 4 |
| 2. Kelapa Indah | - | 0,5 | 2 | 2 |
| 3. Babakan | - | 0,5 | 3 | 6 |
| 4. Sukasari | 1 | - | 5 | 2 |
| 5. Buaran Indah | - | 0,5 | 1 | 2 |
| 6. Tanah Tinggi | 1 | - | 2 | 8 |
| 7. Sukaasih | - | 2,5 | 4 | 2 |
| 8. Sukarasa | - | 3 | 5 | 2 |
| Jumlah | 3 | - | 24 | 28 |

Sumber : Kecamatan Tangerang

Tabel 4.2.2 : Jumlah Tenaga Kesehatan yang Tinggal di Kecamatan Tangerang Per Kelurahan Per Juni 2020

| Kelurahan | Dokter Laki-laki | Dokter Perempuan | Bidan | Dukun Bayi | Mantri Kesehatan |
|-----------------|------------------|------------------|-----------|------------|------------------|
| [1] | [2] | [3] | [4] | [5] | [6] |
| 1. Cikokol | 3 | 2 | 2 | - | 9 |
| 2. Kelapa Indah | 4 | 5 | 4 | 1 | 8 |
| 3. Babakan | 2 | 1 | 8 | 4 | 2 |
| 4. Sukasari | 3 | 3 | 1 | - | 1 |
| 5. Buaran Indah | 1 | 3 | 11 | 8 | 4 |
| 6. Tanah Tinggi | 1 | 3 | 4 | 2 | - |
| 7. Sukaasih | 5 | 4 | 5 | - | 1 |
| 8. Sukarasa | 3 | 2 | 5 | - | - |
| Jumlah | 22 | 23 | 40 | 15 | 25 |

Sumber : Kecamatan Tangerang

Tabel 4.2.3 : Jenis Penyakit yang Diamati di Puskesmas Kecamatan Tangerang Per Juni 2020

| Kelurahan | TB Paru Klinis | TB Paru BTA (+) | Pnumonia | Campak |
|-----------------|----------------|-----------------|------------|--------|
| [1] | [2] | [3] | [4] | [5] |
| 1. Cikokol | - | 22 | 162 | - |
| 2. Kelapa Indah | - | - | - | - |
| 3. Babakan | - | - | - | - |
| 4. Sukasari | - | 36 | 121 | - |
| 5. Buaran Indah | - | - | - | - |
| 6. Tanah Tinggi | - | 29 | 253 | - |
| 7. Sukaasih | - | - | - | - |
| 8. Sukarasa | - | - | - | - |
| Jumlah | - | 87 | 536 | - |

Sumber : Dinas Kesehatan Kota Tangerang

Tabel 4.2.3 : Lanjutan

| Kelurahan | DBD | Hepatitis | Diare | Jumlah |
|-----------------|-----|-----------|--------------|--------------|
| [1] | [6] | [7] | [8] | [9] |
| 1. Cikokol | 28 | - | 504 | 716 |
| 2. Kelapa Indah | - | - | - | - |
| 3. Babakan | - | - | - | - |
| 4. Sukasari | - | 27 | 474 | 658 |
| 5. Buaran Indah | - | - | - | - |
| 6. Tanah Tinggi | - | 22 | 1329 | 1.493 |
| 7. Sukaasih | - | - | - | - |
| 8. Sukarasa | - | - | - | - |
| Jumlah | - | 77 | 2.307 | 3.007 |

Sumber : Dinas Kesehatan Kota Tangerang

Tabel 4.2.4 : Jumlah Penyakit DBD dan Diare yang Ditangani di Puskesmas Kecamatan Tangerang Per Juni 2020

| Puskesmas | DBD | | Diare | |
|-----------------|------------------|------------------|------------------|------------------|
| | Jumlah Penderita | Jumlah Ditangani | Jumlah Penderita | Jumlah Ditangani |
| [1] | [2] | [3] | [4] | [5] |
| 1. Cikokol | 28 | 28 | 504 | 504 |
| 2. Kelapa Indah | - | - | - | - |
| 3. Babakan | - | - | - | - |
| 4. Sukasari | 27 | 27 | 474 | 474 |
| 5. Buaran Indah | - | - | - | - |
| 6. Tanah Tinggi | 22 | 22 | 1.329 | 1.329 |
| 7. Sukaasih | - | - | - | - |
| 8. Sukarasa | - | - | - | - |
| Jumlah | 77 | 77 | 2.307 | 2.307 |

Sumber : Dinas Kesehatan Kota Tangerang

Tabel 4.2.5 : Jumlah Kunjungan Rawat Inap dan Rawat Jalan di Puskesmas Kecamatan Tangerang Per Juni 2020

| Puskesmas | Rawat Inap | Rawat Jalan | Jumlah |
|--------------------|-------------------|--------------------|---------------|
| [1] | [2] | [3] | [4] |
| 1. Cikokol | - | 11.146 | 11.146 |
| 2. Kelapa Indah | - | - | - |
| 3. Babakan | - | - | - |
| 4. Sukasari | - | 17.489 | 17.489 |
| 5. Buaran Indah | - | - | - |
| 6. Tanah Tinggi | - | 13.679 | 13.679 |
| 7. Sukaasih | - | - | - |
| 8. Sukarasa | - | - | - |
| J u m l a h | 0 | 42 314 | 42 314 |

Sumber : Dinas Kesehatan Kota Tangerang

Tabel 4.2.6 : Jumlah Pelayanan Kesehatan Gigi dan Mulut di Puskesmas Kecamatan Tangerang Per Juni 2020

| Puskesmas | Tumpatan Gigi Tetap | Pencabutan Gigi Tetap | JUMLAH |
|--------------------|----------------------------|------------------------------|---------------|
| [1] | [2] | [3] | [4] |
| 1. Cikokol | 246 | 126 | 372 |
| 2. Kelapa Indah | - | - | - |
| 3. Babakan | - | - | - |
| 4. Sukasari | 1.490 | 139 | 1.629 |
| 5. Buaran Indah | - | - | - |
| 6. Tanah Tinggi | 591 | 317 | 908 |
| 7. Sukaasih | - | - | - |
| 8. Sukarasa | - | - | - |
| J u m l a h | 2.327 | 582 | 2.909 |

Sumber : Dinas Kesehatan Kota Tangerang

Tabel 4.2.7 : Jumlah Pasangan Usia Subur (PUS), Peserta KB Aktif dan Peserta KB Baru Per Puskesmas di Kecamatan Tangerang Per Juni 2020

| Puskesmas | PUS | Peserta KB Aktif | Peserta KB Baru |
|--------------------|---------------|-------------------------|------------------------|
| [1] | [2] | [3] | [4] |
| 1. Cikokol | 7.587 | 830 | 6.050 |
| 2. Kelapa Indah | - | - | - |
| 3. Babakan | - | - | - |
| 4. Sukasari | 10.737 | 689 | 8.595 |
| 5. Buaran Indah | - | - | - |
| 6. Tanah Tinggi | 10.737 | 1.350 | 8.012 |
| 7. Sukaasih | - | - | - |
| 8. Sukarasa | - | - | - |
| J u m l a h | 29.923 | 2.869 | 22.657 |

Sumber : Dinas Kesehatan Kota Tangerang

Tabel 4.2.8 : Jumlah Peserta KB Baru Menurut Alat Kontrasepsi Per Puskesmas di Kecamatan Tangerang Per Juni 2020

| Kelurahan | MOP/ WOW | IUD | Implant | Suntik | PIL | Kondom |
|-----------------|-------------|-----------|-----------|--------------|------------|--------|
| [1] | [2] | [3] | [4] | [5] | [6] | (7) |
| 1. Cikokol | - | 18 | 22 | 581 | 209 | - |
| 2. Kelapa Indah | - | - | - | - | - | - |
| 3. Babakan | - | - | - | - | - | - |
| 4. Sukasari | - | 39 | 6 | 579 | 75 | - |
| 5. Buaran Indah | - | - | - | - | - | - |
| 6. Tanah Tinggi | - | 11 | 25 | 816 | -498 | - |
| 7. Sukaasih | - | - | - | - | - | - |
| 8. Sukarasa | - | - | - | - | - | - |
| Jumlah | - | 58 | 53 | 1.976 | 782 | - |

Sumber : Dinas Kesehatan Kota Tangerang

Tabel 4.2.9 : Jumlah Peserta KB Aktif Menurut Jenis Kontrasepsi Per Puskesmas di Kecamatan Tangerang Per Juni 2020

| Kelurahan | MOP/ WOW | IUD | Implant | Suntik | PIL | Kondom |
|--------------------|-------------|--------------|------------|---------------|--------------|------------|
| [1] | [2] | [3] | [4] | [5] | [6] | (7) |
| 1. Cikokol | 55 | 680 | 236 | 2.880 | 1.264 | 10 |
| 2. Kelapa Indah | - | - | - | - | - | - |
| 3. Babakan | - | - | - | - | - | - |
| 4. Sukasari | 142 | 1.214 | 182 | 5.145 | 1.501 | 71 |
| 5. Buaran Indah | - | - | - | - | - | - |
| 6. Tanah Tinggi | 95 | 164 | 289 | 5.394 | 1.790 | 470 |
| 7. Sukaasih | - | - | - | - | - | - |
| 8. Sukarasa | - | - | - | - | - | - |
| J u m l a h | 292 | 2.058 | 707 | 13.419 | 4.555 | 551 |

Sumber : Dinas Kesehatan Kota Tangerang

Tabel 4.2.10 : Persentase Kunjungan Ibu Hamil Per Puskesmas di Kecamatan Tangerang Per Juni 2020

| Puskesmas | Ibu Hamil | K1 | Persentase K1 (%) | K4 | Persentase K4 (%) |
|--------------------|--------------|--------------|-------------------------|--------------|-------------------------|
| [1] | [2] | [3] | [4] | [5] | [6] |
| 1. Cikokol | 910 | 910 | 100,00 | 905 | 99,45 |
| 2. Kelapa Indah | - | - | - | - | - |
| 3. Babakan | - | - | - | - | - |
| 4. Sukasari | 1.310 | 1.310 | 100,00 | 1.213 | 92,60 |
| 5. Buaran Indah | - | - | - | - | - |
| 6. Tanah Tinggi | 1.401 | 1.401 | 100,00 | 1.375 | 98,14 |
| 7. Sukaasih | - | - | - | - | - |
| 8. Sukarasa | - | - | - | - | - |
| J u m l a h | 3.621 | 3.621 | 100.00 | 3.493 | 96.47 |

Sumber : Dinas Kesehatan Kota Tangerang

Tabel 4.2.11 : Jumlah Ibu Hamil yang Mendapatkan Pelayanan Fe1, Fe3 dan Imunisasi TT1 dan TT2 Per Puskesmas di Kecamatan Tangerang Per Juni 2020

| Puskesmas | Ibu Hamil | Fe1 | Fe3 | TT1 | TT2 |
|------------------|------------------|--------------|--------------|------------|------------|
| [1] | [2] | [3] | [4] | [5] | [6] |
| 1. Cikokol | 910 | 910 | 905 | 112 | 200 |
| 2. Kelapa Indah | - | - | - | - | - |
| 3. Babakan | - | - | - | - | - |
| 4. Sukasari | 1.310 | 1.310 | 913 | 69 | 209 |
| 5. Buaran Indah | - | - | - | - | - |
| 6. Tanah Tinggi | 1.401 | 1.401 | 1.375 | - | - |
| 7. Sukaasih | - | - | - | - | - |
| 8. Sukarasa | - | - | - | - | - |
| Jumlah | 3.621 | 3.621 | 3.193 | 181 | 409 |

Sumber : Dinas Kesehatan Kota Tangerang

Tabel 4.2.12 : Persentase Pertolongan Persalinan oleh Tenaga Kesehatan Per Puskesmas di Kecamatan Tangerang Per Juni 2020

| Puskesmas | Ibu Hamil | Persalinan | Pertolongan Persalinan oleh Tenaga Kesehatan | Persentase Pertolongan Persalinan (%) |
|--------------------|--------------|--------------|--|---------------------------------------|
| [1] | [2] | [3] | [4] | [5] |
| 1. Cikokol | 910 | 865 | 860 | 99,42 |
| 2. Kelapa Indah | - | - | - | - |
| 3. Babakan | - | - | - | - |
| 4. Sukasari | 1.310 | 1.213 | 1.173 | 96,70 |
| 5. Buaran Indah | - | - | - | - |
| 6. Tanah Tinggi | 1.401 | 1.317 | 1.322 | 100,38 |
| 7. Sukaasih | - | - | - | - |
| 8. Sukarasa | - | - | - | - |
| J u m l a h | 3.621 | 3.395 | 3.355 | 98,82 |

Sumber : Dinas Kesehatan Kota Tangerang

Tabel 4.2.13 : Jumlah Kematian Ibu Per Puskesmas di Kecamatan Tangerang Per Juni 2020

| Puskesmas | Kematian Ibu | | | |
|---------------|--------------|--------------|-----------|--------|
| | Ibu Hamil | Ibu Bersalin | Ibu Nifas | Jumlah |
| [1] | [2] | [3] | [4] | [5] |
| Cikokol | - | - | - | - |
| Kelapa Indah | - | - | - | - |
| Babakan | - | - | - | - |
| Sukasari | - | - | - | - |
| Buaran Indah | - | - | - | - |
| Tanah Tinggi | - | - | - | - |
| Sukaasih | - | - | - | - |
| Sukarasa | - | - | - | - |
| Jumlah | - | - | - | - |

Sumber : Dinas Kesehatan Kota Tangerang

Tabel 4.2.14 : Jumlah Posyandu Menurut kategori Posyandu Per Puskesmas di Kecamatan Tangerang Per Juni 2020

| Puskesmas | Pratama | Madya | Purnama | Mandiri |
|------------------|----------------|--------------|----------------|----------------|
| [1] | [2] | [3] | [4] | [5] |
| 1. Cikokol | 5 | 12 | - | - |
| 2. Kelapa Indah | - | - | - | - |
| 3. Babakan | - | - | - | - |
| 4. Sukasari | - | 8 | 9 | 15 |
| 5. Buaran Indah | - | - | - | - |
| 6. Tanah Tinggi | - | 27 | - | - |
| 7. Sukaasih | - | - | - | - |
| 8. Sukarasa | - | - | - | - |
| Jumlah | 5 | 47 | 9 | 15 |

Sumber : Dinas Kesehatan Kota Tangerang

Tabel 4.2.15 : Jumlah Cakupan Imunisasi Bayi Per Puskesmas di Kecamatan Tangerang Per Juni 2020

| Puskesmas | Campak | DPT-HB3 | Polio 4A | Jumlah |
|--------------------|---------------|----------------|-----------------|---------------|
| [1] | [2] | [3] | [4] | [5] |
| 1. Cikokol | 757 | 763 | 757 | 2.277 |
| 2. Kelapa Indah | - | - | - | - |
| 3. Babakan | - | - | - | - |
| 4. Sukasari | 1.070 | 1.073 | 1.068 | 3.211 |
| 5. Buaran Indah | - | - | - | - |
| 6. Tanah Tinggi | 1.158 | 1.167 | 1.156 | 3.481 |
| 7. Sukaasih | - | - | - | - |
| 8. Sukarasa | - | - | - | - |
| J u m l a h | 2.985 | 3.003 | 2.981 | 8.969 |

Sumber : Dinas Kesehatan Kota Tangerang

Tabel 4.2.16 : Jumlah Bayi Yang Diberi ASI Eksklusif Per Puskesmas di Kecamatan Tangerang Per Juni 2020

| Puskesmas | Jumlah Bayi | Jumlah Bayi Yang Diberi ASI Eksklusif |
|------------------|--------------------|--|
| [1] | [2] | [3] |
| 1. Cikokol | 213 | 140 |
| 2. Kelapa Indah | - | - |
| 3. Babakan | - | - |
| 4. Sukasari | 349 | 188 |
| 5. Buaran Indah | - | - |
| 6. Tanah Tinggi | 559 | 296 |
| 7. Sukaasih | - | - |
| 8. Sukarasa | - | - |
| Jumlah | 1.121 | 624 |

Sumber : Kecamatan Tangerang

Tabel 4.2.17 : Jumlah Bayi Lahir dan Mati Per Puskesmas di Kecamatan Tangerang Per Juni 2020

| Puskesmas | Lahir Hidup | Lahir Mati | Jumlah |
|------------------|--------------------|-------------------|---------------|
| [1] | [2] | [3] | [4] |
| 1. Cikokol | 893 | - | 893 |
| 2. Kelapa Indah | - | - | - |
| 3. Babakan | - | - | - |
| 4. Sukasari | 1.262 | - | 1.262 |
| 5. Buaran Indah | - | - | - |
| 6. Tanah Tinggi | 1.289 | - | 1.289 |
| 7. Sukaasih | - | - | - |
| 8. Sukarasa | - | - | - |
| Jumlah | 3.444 | 0 | 3.444 |

Sumber : Kecamatan Tangerang

Tabel 4.2.18 : Banyaknya Penderita Cacat Di kecamatan Tangerang Menurut Jenis Kecacatan Per Kelurahan Per Juni 2020

| Kelurahan | Buta | Bisu Tuli | Tuna Daksa | Tuna Grahita | Jumlah |
|-----------------|------|-----------|------------|--------------|--------|
| [1] | [2] | [3] | [4] | [5] | [6] |
| 1. Cikokol | - | - | - | - | - |
| 2. Kelapa Indah | - | - | - | - | - |
| 3. Babakan | - | - | - | - | - |
| 4. Sukasari | - | - | - | - | - |
| 5. Buaran Indah | - | - | - | - | - |
| 6. Tanah Tinggi | - | - | - | - | - |
| 7. Sukaasih | - | - | - | - | - |
| 8. Sukarasa | - | - | - | - | - |
| Jumlah | - | - | - | - | - |

Sumber : Kecamatan Tangerang

Tabel 4.3.1 : Jumlah Sarana Ibadah di Kecamatan Tangerang Per Juni 2020

| | Kelurahan | Mesjid | Mushala | Gereja | Pura | Vihara | Jumlah |
|----|------------------|---------------|----------------|---------------|-------------|---------------|---------------|
| | [1] | [2] | [3] | [4] | [5] | [6] | [7] |
| 1. | Cikokol | 12 | 24 | 0 | 0 | 0 | 36 |
| 2. | Kelapa Indah | 1 | 7 | 2 | 0 | 1 | 11 |
| 3. | Babakan | 6 | 13 | 0 | 0 | 0 | 19 |
| 4. | Sukasari | 10 | 10 | 5 | 0 | 3 | 28 |
| 5. | Buaran Indah | 11 | 23 | 0 | 0 | 0 | 34 |
| 6. | Tanah Tinggi | 14 | 26 | 2 | 0 | 0 | 42 |
| 7. | Sukaasih | 6 | 5 | 1 | 0 | 0 | 12 |
| 8. | Sukarasa | 6 | 5 | 3 | 0 | 1 | 155 |
| | Jumlah | 66 | 113 | 13 | 0 | 5 | 197 |

Sumber : Kecamatan Tangerang

Tabel 4.3.2 : Jumlah Majelis Ta'lim Guru Ngaji di Kecamatan Tangerang Per Juni 2020

| Kelurahan | Majlis Ta'lim | Guru Ngaji |
|--------------------|----------------------|-------------------|
| [1] | [2] | [3] |
| 1. Cikokol | 19 | 37 |
| 2. Kelapa Indah | 11 | 24 |
| 3. Babakan | 18 | 42 |
| 4. Sukasari | 17 | 21 |
| 5. Buaran Indah | 24 | 12 |
| 6. Tanah Tinggi | 25 | 64 |
| 7. Sukaasih | 10 | 10 |
| 8. Sukarasa | 1 | 6 |
| J u m l a h | 125 | 216 |

Sumber : Kecamatan Tangerang

Tabel 4.3.3. : Jumlah Pernikahan per Kelurahan di Kecamatan Tangerang Per Juni 2020

| Kelurahan | Jenis Nikah | | |
|-----------------|--------------|----------------|------------|
| | Nikah Kantor | Nikah Bendolan | Jumlah |
| [1] | [2] | [3] | [4] |
| 1. Cikokol | 18 | - | 18 |
| 2. Kelapa Indah | 6 | - | 6 |
| 3. Babakan | 14 | - | 14 |
| 4. Sukasari | 3 | - | 3 |
| 5. Buaran Indah | 35 | - | 35 |
| 6. Tanah Tinggi | 25 | - | 25 |
| 7. Sukaasih | 5 | - | 5 |
| 8. Sukarasa | 2 | - | 2 |
| Jumlah | 108 | - | 108 |

Sumber : Kantor Urusan Agama (KUA) Kecamatan Tangerang



Bab 5

Pertanian



Pertanian

Pengumpulan data luas panen dilakukan setiap bulan oleh Mantri Pertanian/Kepala Cabang Dinas Kecamatan (KCD) dan dilaporkan dengan formulir Statistik Pertanian (SP). Pengumpulan data dilakukan dengan pendekatan area kecamatan Survei Pertanian Hortikultura (SPH).

Wilayah Kecamatan Tangerang tidak mempunyai potensi pertanian dan sejenisnya (Data pokok tanaman pangan yang dikumpulkan). Produksi tanaman pangan merupakan hasil perkalian antara luas panen dengan produktivitas. Akan tetapi untuk Kecamatan Tangerang adalah wilayah yang sangat Kecil berpotensi Pertanian dan Konveksi Data tanaman pangan mencakup padi dan palawija (jagung, kedelai, kacang tanah, ubi kayu, dan ubi jalar).

Data statistik peternakan merupakan data sekunder yang diperoleh dari Dinas Pertanian Kota Tangerang.

Tabel 5.1 : Populasi Ternak menurut Jenis Ternak di Kecamatan Tangerang Tahun 2013 – Juni 2020

| Jenis Ternak | 2013 | 2015 | 2020 |
|-----------------------|------|------|------|
| (1) | (2) | (3) | (4) |
| 1. Sapi Potong | | | |
| 2. Kerbau | | | |
| 3. Kuda | | | |
| 4. Kambing | | N/A | |
| 5. Domba | | | |
| 6. Babi | | | |
| 7. Ayam Buras | | | |
| 8. Ayam Petelur | | | |
| 9. Ayam Ras Pedaging | | | |
| 10. Itik | | | |
| Kota Tangerang | | | |

Sumber: Bank Data Kecamatan Tangerang

Note : N/A (data tidak tersedia)

Tabel 5.2 : Jumlah Ternak yang Dipotong menurut Jenis Ternak di Kecamatan Tangerang Tahun 2013 – Juni 2018

| Jenis Ternak | 2013 | 2015 | 2020 |
|----------------------|------|------|------|
| (1) | (2) | (3) | (4) |
| 1. Sapi Potong | | | |
| 2. Kerbau | | | |
| 3. Kuda | | | |
| 4. Kambing | | | |
| 5. Domba | | | |
| 6. Babi | | | |
| 7. Ayam Buras | | | |
| 8. Ayam Petelur | | | |
| 9. Ayam Ras Pedaging | | | |
| 10. Itik | | | |

N/A

Kota Tangerang

Sumber: Bank Data Kecamatan Tangerang
 Note : N/A (data tidak tersedia)

Tabel 5.3 : Produksi Tanaman Pangan di Kecamatan Tangerang Tahun 2013 – Juni 2020

| Jenis Tanaman | 2013 | 2015 | 2018 | 2020 |
|---------------|------|------|------|------|
| (1) | (2) | (3) | (4) | (5) |

Padi

1. Padi Sawah
2. Padi Ladang
3. Padi (sawah+ladang)

Palawija

1. Jagung
2. Kedelai
3. Kacang Tanah
4. Kacang Hijau
5. Ubi Kayu
6. Ubi Jalar

N I H I L

Sumber: Bank Data Kecamatan Tangerang

Note : N/A (data tidak tersedia)



Bab 6

INDUSTRI



Perindustrian

Jasa Industri adalah kegiatan industri yang melayani keperluan pihak lain. Pada kegiatan ini bahan baku disediakan oleh pihak lain sedangkan pihak pengolah hanya melakukan pengolahannya dengan mendapat imbalan sebagai balas jasa (upah maklon).

Perusahaan atau usaha industri adalah suatu unit (kesatuan) usaha yang melakukan kegiatan ekonomi, bertujuan menghasilkan barang atau jasa, terletak pada suatu bangunan atau lokasi tertentu, dan mempunyai catatan administrasi tersendiri mengenai produksi dan struktur biaya serta ada seorang atau lebih yang bertanggung jawab atas usaha tersebut. Industri Besar menyerap tenaga kerja 100 orang atau lebih, Industri Sedang antara 20 sampai 99 orang, Industri Kecil antara 5 sampai 19 orang dan Industri Rumah Tangga kurang dari 5 orang tenaga kerjanya.

Tabel 6.1 : Jumlah Perusahaan Industri Besar/Sedang dan Kecil Per Kelurahan di Kecamatan Tangerang Per Juni 2020

| Kelurahan | Jenis Industri | | |
|--------------------|----------------|-----------|-----------|
| | Besar/Sedang | Kecil | Jumlah |
| (1) | (2) | (3) | (4) |
| 1. Cikokol | 5 | 11 | 16 |
| 2. Kelapa Indah | 1 | - | 1 |
| 3. Babakan | - | - | - |
| 4. Sukasari | 3 | - | 3 |
| 5. Buaran Indah | 1 | - | 1 |
| 6. Tanah Tinggi | 7 | 1 | 8 |
| 7. Sukaasih | - | - | - |
| 8. Sukarasa | - | - | - |
| J U M L A H | 17 | 12 | 29 |

Sumber : Data Bank Kecamatan Tangerang

Tabel 6.2 : Jumlah Tenaga Kerja Industri Besar/Sedang dan Kecil Per Kelurahan di Kecamatan Tangerang Per Juni 2020

| Kelurahan | Jenis Industri | | |
|-----------------|----------------|------------|--------------|
| | Besar/Sedang | Kecil | Jumlah |
| [1] | [2] | [3] | [4] |
| 1. Cikokol | 500 | 93 | 593 |
| 2. Kelapa Indah | 230 | - | 230 |
| 3. Babakan | - | - | - |
| 4. Sukasari | 450 | - | 450 |
| 5. Buaran Indah | 300 | - | 300 |
| 6. Tanah Tinggi | 560 | 12 | 572 |
| 7. Sukaasih | - | - | - |
| 8. Sukarasa | - | - | - |
| J UMLAH | 2.040 | 105 | 2.145 |

Sumber : Data Bank Kecamatan Tangerang



Bab 7

PERDAGANGAN



JUAL BELI

Perdagangan

Untuk sarana perdagangan di Kecamatan Tangerang terdapat 4 Pasar dengan Bangunan Permanen, 1.508 Warung / Toko, 9 Toserba / Swalayan, 153 Restoran / Rumah Makan, 53 Kios Viocer, 102 Bengkel Motor / Mobil dan 7 buah Pom Bensin.

Jumlah fasilitas perdagangan di kecamatan Tangerang didominasi oleh toko atau warung yaitu sebanyak 1.508. Pasar yang ada di kecamatan Tangerang berada di kelurahan Babakan, kelurahan Sukasari, kelurahan Tanah Tinggi dan kelurahan Sukaasih.

Tabel 7.1 : Jumlah Fasilitas Perdagangan Per Kelurahan di Kecamatan Tangerang Per Juni 2020

| Kelurahan | Pasar dengan Bangunan Permanen | Toko / Warung | Toserba/ Swalayan | Restoran/ Rumah Makan | Kios Voucher |
|--------------------|--------------------------------|---------------|-------------------|-----------------------|--------------|
| (1) | (2) | (3) | (4) | (5) | (6) |
| 1. Cikokol | - | 353 | 1 | 12 | 7 |
| 2. Kelapa Indah | - | 137 | 1 | 35 | 7 |
| 3. Babakan | 1 | 351 | 1 | 15 | 6 |
| 4. Sukasari | 1 | 215 | - | 8 | 5 |
| 5. Buaran Indah | - | 51 | 1 | 12 | 3 |
| 6. Tanah Tinggi | 1 | 221 | 1 | 29 | 9 |
| 7. Sukaasih | 1 | 89 | 2 | 23 | 9 |
| 8. Sukarasa | - | 91 | 2 | 19 | 7 |
| J U M L A H | 4 | 1.508 | 9 | 153 | 53 |

Sumber : Data Bank Kecamatan Tangerang

Tabel 7.2 : Jumlah Fasilitas Bengkel Motor/Mobil dan Pom Bensin di Kecamatan Tangerang Pada Per Juni 2020

| Kelurahan | Bengkel Motor/Mobil | Pom Bensin |
|-----------------|---------------------|------------|
| [1] | [2] | [3] |
| 1. Cikokol | 19 | 1 |
| 2. Kelapa Indah | 13 | 1 |
| 3. Babakan | 11 | 3 |
| 4. Sukasari | 8 | - |
| 5. Buaran Indah | 13 | 1 |
| 6. Tanah Tinggi | 21 | 1 |
| 7. Sukaasih | 8 | - |
| 8. Sukarasa | 9 | - |
| JUMLAH | 102 | 7 |

Sumber : Bank data Kecamatan Tangerang



Bab 8

Pariwisata



PARIWISATA

Konsep dan definisi pariwisata mengikuti rekomendasi ialah setiap pengunjung yang mengunjungi suatu negara di luar tempat tinggalnya, didorong oleh satu atau beberapa keperluan tanpa bermaksud memperoleh penghasilan di tempat yang dikunjungi dan lamanya kunjungan tersebut tidak lebih dari satu tahun (12 bulan). Definisi ini mencakup 2 (dua) kategori wisatawan mancanegara, yaitu : ialah setiap pengunjung seperti definisi di atas yang tinggal paling sedikit 24 jam, akan tetapi tidak lebih dari 1 (satu) tahun di tempat yang dikunjungi, dengan maksud antara lain : berlibur, rekreasi, olahraga, bisnis, menghadiri pertemuan, studi dan kunjungan dengan alasan kesehatan.

Tabel 8.1 : Jumlah Perusahaan/Unit Usaha Pendukung Sektor Pariwisata menurut Kelurahan di Kecamatan Tangerang Tahun 2020

| Kelurahan | Usaha Perjalanan Wisata | Restoran/ Rumah makan | Kafe | Bar, Pub dan Karaoke |
|-----------------|-------------------------|--------------------------|-----------|----------------------|
| (1) | (2) | (3) | (4) | (5) |
| 1. Cikokol | 6 | 12 | 2 | 3 |
| 2. Kelapa Indah | 8 | 35 | 3 | 2 |
| 3. Babakan | 4 | 15 | 2 | 2 |
| 4. Sukasari | 4 | 8 | 2 | 1 |
| 5. Buaran Indah | 3 | 12 | 2 | 1 |
| 6. Tanah Tinggi | 2 | 29 | 1 | 1 |
| 7. Sukaasih | 2 | 23 | 2 | 2 |
| 8. Sukarasa | 3 | 19 | 2 | 2 |
| Jumlah | 32 | 153 | 16 | 14 |

Sumber: Bank Data Kecamatan Tangerang



Bab 9

KEUANGAN



Keuangan

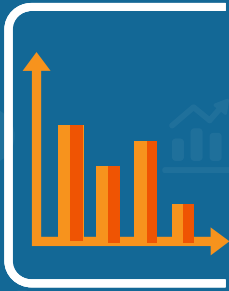
Dari segi pendapatan wilayah pada Per Juni 2019, berdasarkan catatan Dinas Pendapatan Kekayaan Daerah (DPKD) Kota Tangerang per Desember 2019, pemasukan Pajak Bumi dan Bangunan (PBB) di Kecamatan Tangerang mencapai Rp. **60.150.273.942** dan pada Per Juni 2020 sampai dengan bulan Juni 2020 mencapai **Rp. 10.809.737.391.**

Tabel 9.1 :Pemasukan Pajak Bumi dan Bangunan (PBB) Per Kelurahan di Kecamatan Tangerang Tahun 2019 dan 2020.

(Rupiah)


| Kelurahan | Pemasukan 2019 | Pemasukan 2020 (sd Akhir bulan Juni) |
|--------------------|-----------------------|---|
| (1) | (2) | (3) |
| 1. Cikokol | 15.974.776.494 | 773.716.111 |
| 2. Kelapa Indah | 4.379.560.944 | 2.259.491.040 |
| 3. Babakan | 11.608.933.851 | 1.619.414.701 |
| 4. Sukasari | 6.984.593.815 | 975.514.188 |
| 5. Buaran Indah | 2.234.193.634 | 666.796.085 |
| 6. Tanah Tinggi | 608.160.377 | 181.981.706 |
| 7. Sukaasih | 15.164.729.316 | 3.388.525.405 |
| 8. Sukarasa | 3.195.325.511 | 944.298.155 |
| J U M L A H | 60.150.273.942 | 10.809.737.391 |

Sumber : Badan Pendapatan Daerah Kota Tangerang



**K
C
D
A**

KECAMATAN DALAM ANGKA



Dinas Komunikasi dan Informatika
Lantai 4 Gedung Pusat Pemerintahan Kota Tangerang
Jl. Satria Sudirman No.1, Suka Asih, Kota Tangerang, 15123



Telp. 021-55764955



Fax. 021-5569457



tangerangkota.go.id



statistik.tangerangkota.go.id



diskominfo@tangerangkota.go.id

