



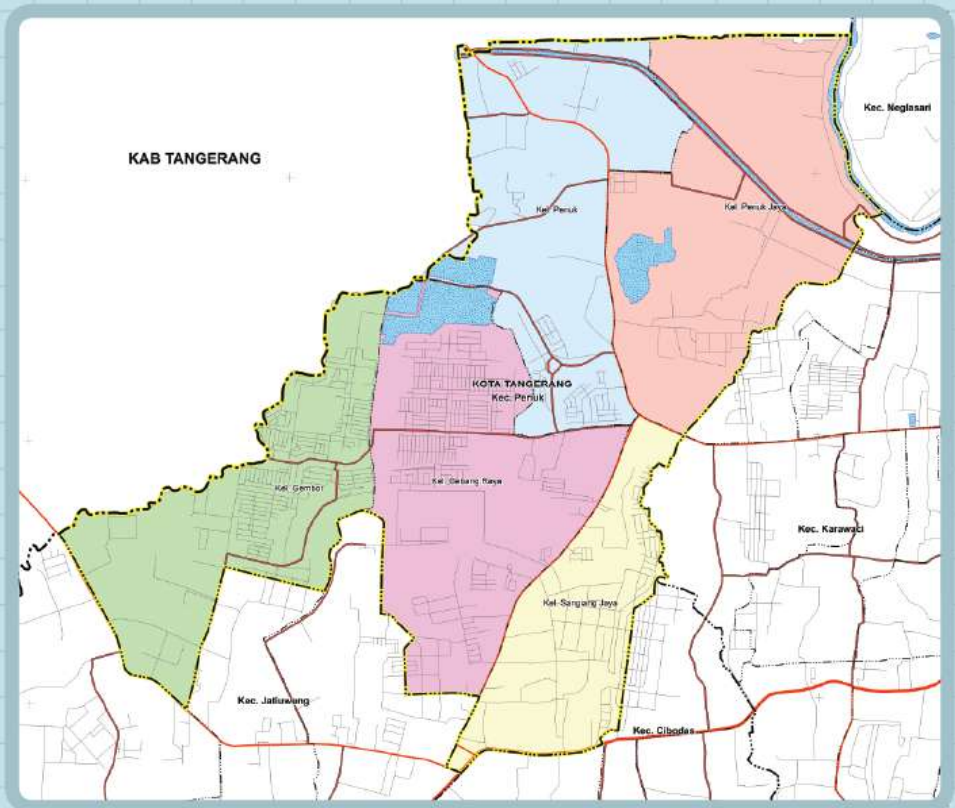
Kecamatan Periuk Dalam Angka 2020



Dinas Komunikasi dan Informatika
Kota Tangerang
T.A 2020



Kecamatan Periuk



KATA PENGANTAR

Puji Syukur kami panjatkan kehadirat Allah SWT, karena atas perkenaan-Nya publikasi Kecamatan Periuk Dalam Angka 2020 dapat terbit. Data yang disajikan merupakan data per juni 2020 dan diperoleh dari sumber instansi Kecamatan dan Kelurahan.

Penerbitan buku ini merupakan hasil kerjasama Dinas Kominfo Kota Tangerang dengan OPD Kecamatan serta Kelurahan di Wilayah Kota Tangerang. Untuk itu kami sampaikan ucapan terima kasih kepada berbagai pihak yang telah mendukung pelaksanaan proses pengumpulan dan pengolahan datanya.

Disadari bahwa dalam buku ini masih banyak terdapat kekurangan. Walaupun telah diusahakan untuk menyempurnakan. Kekurangan ini sfiatnya karena dipengaruhi oleh terjadinya pandemi Covid-19 di Kota Tangerang. untuk itu dengan kerendahan hati kami harapkan segala saran dan kritik untuk perbaikan publikasi ini pada terbitan berikutnya.

Kebutuhan terhadap data dan informasi yang terkini selalu tinggi dalam perumusan kebijakan perencanaan pembangunan wilayah, khususnya dan permasalahan lain umumnya. Diharapkan buku ini dapat memenuhi kebutuhan tersebut sehingga kebijakan dan perencanaan pembangunan khususnya dan wilayah Kecamatan Periuk dapat disusun lebih terarah dan tepat sasaran. Tangerang AYO.

Tangerang, Oktober 2020
Kepala Dinas Komunikasi dan Informatika
Kota Tangerang

ttd
Mulyani, SE, MM, Ak, CA
NIP. 19670804 198703 1 004

DAFTAR ISI

	Hal.
Peta Administrasi Kecamatan	ii
Kata Pengantar.....	iii
Daftar Isi.....	iv
Daftar Tabel.....	v
BAB I Kondisi Geografis.....	1
BAB II Pemerintahan	10
BAB III Kependudukan dan Ketenagakerjaan.....	28
BAB IV Sosial.....	50
BAB V Pertanian.....	97
BAB VI Perindustrian.....	103
BAB VII Perdagangan.....	106
BAB VIII Pariwisata.....	111
BAB XII Keuangan.....	115

DAFTAR TABEL

	Hal.
BAB I	LETAK GEOGRAFIS
Tabel 1.1	: Luas Daerah Menurut Kecamatan Periuk di Kota Tangerang Per Juni 2020..... 4
Tabel 1.2	: Jarak Antara Kantor kelurahan di Kecamatan Periuk Per Juni 2020..... 5
Tabel 1.3	: Jarak Kantor Kelurahan Ke Kantor kecamatan di Kecamatan Periuk Per Juni 2020..... 6
Tabel 1.4	: Batas Wilayah Administrasi Per Kelurahan di Kecamatan Periuk Per Juni 2020..... 7
Tabel 1.5	: Nama Aliran Sungai di Kecamatan Periuk Per Juni 2020..... 9
BAB II	PEMERINTAHAN
Tabel 2.1	: Jumlah Aparat Pemerintah yang Bertugas di Lingkungan Kecamatan Periuk Per Juni 2020..... 13
Tabel 2.2	: Jumlah Rukun Tetangga (RT) dan Rukun Warga (RW) Menurut Kelurahan di Kecamatan Periuk Per Juni 2020..... 14
Tabel 2.3	: Jumlah Aparat Pemerintah Menurut Status Kepegawaian di Lingkungan Kecamatan Periuk Per Juni 2020..... 15
Tabel 2.4	: Jumlah Aparat Pemerintah Menurut Jenis Kelamin Di Lingkungan Kecamatan Periuk Per Juni 2020..... 16

Tabel 2.5	: Jumlah Aparat Pemerintah Menurut Kelompok Umur Di Lingkungan Kecamatan Periuk Per Juni 2020.....	17
Tabel 2.6	: Jumlah Aparat Pemerintah Menurut Pendidikan Umum yang Ditamatkan Di Lingkungan Kecamatan Periuk Per Juni 2020.....	18
Tabel 2.7	: Jumlah Aparat Pemerintah yang Berstatus PNS dan CPNS Menurut Jenis Kelamin di Lingkungan Kecamatan Periuk Per Juni 2020.....	19
Tabel 2.8	: Jumlah Aparat Pemerintah yang Berstatus PNS dan CPNS Menurut Kelompok Umur di Lingkungan Kecamatan Periuk Per Juni 2020.....	20
Tabel 2.9	: Jumlah Aparat Pemerintah yang Berstatus PNS dan CPNS Menurut Pendidikan Umum yang Ditamatkan di Lingkungan Kecamatan Periuk Per Juni 2020.....	21
Tabel 2.10	: Jumlah Aparat Pemerintah yang Berstatus TKK Menurut Jenis Kelamin di Lingkungan Kecamatan Periuk Per Juni 2020.....	22
Tabel 2.11	: Jumlah Aparat Pemerintah yang Berstatus TKK Menurut Kelompok Umur di Lingkungan Kecamatan Periuk Per Juni 2020.....	23
Tabel 2.12	: Jumlah Aparat Pemerintah yang Berstatus TKK Menurut Pendidikan Umum yang Ditamatkan di Lingkungan Kecamatan Periuk Per Juni 2020.....	24
Tabel 2.13	: Jumlah Aparat Pemerintah yang Berstatus TKS Menurut Jenis Kelamin di Lingkungan Kecamatan Periuk Per Juni 2020.....	25

Tabel 2.14	: Jumlah Aparat Pemerintah yang Berstatus TKS Menurut Kelompok Umur di Lingkungan Kecamatan Periuk Per Juni 2020.....	26
Tabel 2.15	: Jumlah Aparat Pemerintah yang Berstatus TKS Menurut Pendidikan Umum yang ditamatkan di Lingkungan Kecamatan Periuk Per Juni 2020.....	27
 BAB III KEPENDUDUKAN		
Tabel 3.1	: Jumlah Rumah Tangga, Penduduk dan Rata-Rata Anggota Rumah Tangga di Kecamatan Periuk Per Kelurahan Per Juni 2020.....	31
Tabel 3.2	: Ratio Penduduk di Kecamatan Periuk Menurut Jenis Kelamin Per Kelurahan Per Juni 2020.....	32
Tabel 3.3	: Jumlah Kepadatan Penduduk di Kecamatan Periuk Per Kelurahan Per Juni 2020.....	33
Tabel 3.4	: Jumlah Penduduk Kecamatan Periuk Menurut Kelompok Umur Per Juni 2020.....	34
Tabel 3.5	: Jumlah Penduduk di Kecamatan Periuk Menurut Kelompok Umur Per Kelurahan Per Juni 2020.....	35
Tabel 3.6	: Jumlah Penduduk Laki-laki di Kecamatan Periuk menurut Kelompok Umur Per Kelurahan Per Juni 2020.....	38
Tabel 3.7	: Jumlah Penduduk Perempuan di Kecamatan Periuk Menurut Kelompok Umur Per Kelurahan Per Juni 2020.....	41
Tabel 3.8	: Jumlah Penduduk di Kecamatan Periuk Menurut	

	Kelompok Usia Produktif dan Dependency Ratio Per Kelurahan Per Juni 2020.....	44
Tabel 3.9	: Jumlah Penduduk Laki-laki di Kecamatan Periuk Menurut Kelompok Usia Produktif dan Dependency Ratio Per Kelurahan Per Juni 2020.....	45
Tabel 3.10	: Jumlah Penduduk Perempuan di Kecamatan Periuk Menurut Kelompok Usia Produktif dan Dependency Ratio Per Kelurahan Per Juni 2020.....	46
Tabel 3.11	: Jumlah Mutasi Penduduk di Kecamatan Periuk Per Kelurahan Per Juni 2020.....	47
Tabel 3.12	: Jumlah Mutasi Penduduk Menurut Jenis Kelamin di Kecamatan Periuk Per Kelurahan Per Juni 2020.....	48

BAB IV SOSIAL

Tabel 4.1.1	: Jumlah Sarana Pendidikan Menurut Status Sekolah Per Kelurahan di Kecamatan Periuk Per Juni 2020.....	54
Tabel 4.1.2	: Jumlah Taman Kanak-kanak (TK), Murid, Guru dan Rombongan Belajar Per Kelurahan di Kecamatan Periuk Per Juni 2020.....	56
Tabel 4.1.3	: Jumlah Murid Taman Kanak-kanak (TK) Menurut Jenis Kelamin Per Kelurahan di Kecamatan Periuk Per Juni 2020.....	57
Tabel 4.1.4	: Jumlah Murid Taman Kanak-kanak (TK) Menurut Umur Per Kelurahan di Kecamatan Periuk Per Juni 2020.....	58
Tabel 4.1.5	: Jumlah Murid dan Guru Sekolah Dasar Menurut Status Sekolah Per Kelurahan di Kecamatan Periuk Per Juni 2020.....	59
Tabel 4.1.6	: Jumlah Sekolah Dasar Negeri (SDN), Murid, Guru dan Rombongan Belajar Per Kelurahan di	61

	Kecamatan Periuk Per Juni 2020.....	
Tabel 4.1.7	: Jumlah Murid Sekolah Dasar Negeri (SDN) Menurut Jenis Kelamin Per Kelurahan di Kecamatan Periuk Per Juni 2020.....	62
Tabel 4.1.8	: Jumlah Murid Sekolah Dasar Negeri (SDN) Menurut Tingkat Kelas Per Kelurahan di Kecamatan Periuk Per Juni 2020.....	63
Tabel 4.1.9	: Jumlah Murid Sekolah Dasar Negeri (SDN) Menurut Umur per Kelurahan di Kecamatan Periuk Per Juni 2020.....	64
Tabel 4.1.10	: Jumlah Guru Sekolah Dasar Negeri (SDN) Menurut Status Kepegawaian Per Kelurahan di Kecamatan Periuk Per Juni 2020.....	65
Tabel 4.1.11	: Jumlah Guru PNS Sekolah Dasar Negeri (SDN) Menurut Jenis Kelamin Per Kelurahan di Kecamatan Periuk Per Juni 2020.....	66
Tabel 4.1.12	: Jumlah Guru Sekolah Dasar Negeri (SDN) Menurut Tugasnya Per Kelurahan di Kecamatan Periuk Per Juni 2020.....	67
Tabel 4.1.13	: Jumlah Guru PNS Sekolah Dasar Negeri (SDN) Menurut Tugasnya Per Kelurahan di Kecamatan Periuk Per Juni 2020.....	68
Tabel 4.1.14	: Jumlah Penjaga Sekolah Dasar Negeri (SDN) Menurut Status Kepegawaian Per Kelurahan di Kecamatan Periuk Per Juni 2020.....	69
Tabel 4.1.15	: Jumlah Sekolah Dasar Swasta (SDS), Murid, Guru dan Rombongan Belajar Per Kelurahan di Kecamatan Periuk Per Juni 2020.....	70
Tabel 4.1.16	: Jumlah Murid Sekolah Dasar Swasta (SDS) Menurut Jenis Kelamin Per Kelurahan di Kecamatan Periuk Per Juni 2020.....	71

Tabel 4.1.17	: Jumlah Murid Sekolah Dasar Swasta (SDS) Menurut Tingkat Kelas Per Kelurahan di Kecamatan Periuk Per Juni 2020.....	72
Tabel 4.1.18	: Jumlah Murid Sekolah Dasar Swasta (SDS) Menurut Umur Per Kelurahan di Kecamatan Periuk Per Juni 2020.....	73
Tabel 4.1.19	: Jumlah Guru Sekolah Dasar Swasta (SDS) Menurut Tugasnya Per Kelurahan di Kecamatan Periuk Per Juni 2020.....	74
Tabel 4.2.1	: Banyaknya Fasilitas Kesehatan Menurut Jenis dan Jarak Terdekat Per Kelurahan di Kecamatan Periuk Per Juni 2020.....	75
Tabel 4.2.2	: Jumlah Tenaga Kesehatan yang Tinggal di Kecamatan Periuk Per Kelurahan Per Juni 2020.....	77
Tabel 4.2.3	: Jenis Penyakit yang Diamati di Puskesmas Kecamatan Periuk Per Juni 2020.....	78
Tabel 4.2.4	: Jumlah Penyakit DBD dan Diare yang Ditangani di Puskesmas Kecamatan Periuk Per Juni 2020.....	79
Tabel 4.2.5	: Jumlah Kunjungan Rawat Inap dan Rawat Jalan di Puskesmas Kecamatan Periuk Per Juni 2020.....	80
Tabel 4.2.6	: Jumlah Pelayanan Kesehatan Gigi dan Mulut di Puskesmas Kecamatan Periuk Per Juni 2020.....	81
Tabel 4.2.7	: Jumlah Pasangan Usia Subur (PUS), Peserta KB Aktif dan Peserta KB Baru Per Puskesmas di Kecamatan Periuk Per Juni 2020.....	82
Tabel 4.2.8	: Jumlah Peserta KB Baru Menurut Alat Kontrasepsi	83

	Per Puskesmas di Kecamatan Periuk Per Juni 2020.....	
Tabel 4.2.9	: Jumlah Peserta KB Aktif Menurut Jenis Kontrasepsi Per Puskesmas di Kecamatan Periuk Per Juni 2020.....	84
Tabel 4.2.10	: Persentase Kunjungan Ibu Hamil Per Puskesmas di Kecamatan Periuk Per Juni 2020.....	85
Tabel 4.2.11	: Jumlah Ibu Hamil yang Mendapatkan Pelayanan Fe1, Fe3 dan Imunisasi TT1 dan TT2 Per Puskesmas di Kecamatan Periuk Per Juni 2020.....	86
Tabel 4.2.12	: Persentase Pertolongan Persalinan oleh Tenaga Kesehatan Per Puskesmas di Kecamatan Periuk Per Juni 2020.....	87
Tabel 4.2.13	: Jumlah Kematian Ibu Per Puskesmas di Kecamatan Periuk Per Juni 2020.....	88
Tabel 4.2.14	: Jumlah Posyandu Menurut Kategori Posyandu per Puskesmas di Kecamatan Periuk Per Juni 2020.....	89
Tabel 4.2.15	: Jumlah Cakupan Imunisasi Bayi Per Puskesmas di Kecamatan Periuk Per Juni 2020.....	90
Tabel 4.2.16	: Jumlah Rumah Tangga Penerima Raskin di Kecamatan Periuk Per Juni 2020.....	91
Tabel 4.2.17	: Jumlah Bayi Lahir dan Mati per Puskesmas di Kecamatan Periuk Per Juni 2020.....	92
Tabel 4.2.18	: Banyaknya Penderita Cacat di Kecamatan Periuk Menurut Jenis Kecacatan per Kelurahan Per Juni 2020.....	93
Tabel 4.3.1	: Jumlah Sarana Ibadah di Kecamatan Periuk Per Juni	94

	2020.....	
Tabel 4.3.2	: Jumlah Majelis Ta'lim dan Guru Ngaji di Kecamatan Periuk Per Juni 2020.....	95
Tabel 4.3.3	: Jumlah Pernikahan Per Kelurahan di Kecamatan Periuk Per Juni 2020.....	96
 BAB V PERTANIAN		
Tabel 5.1	: Populasi Ternak Menurut Jenis Ternak di Kecamatan Periuk Per Juni 2013-2020.....	100
Tabel 5.2	: Jumlah Ternak yang Dipotong Menurut Jenis Ternak di Kecamatan Periuk Per Juni 2013-2020.....	101
Tabel 5.3	: Produksi Tanaman Pangan di Kecamatan Periuk Per Juni 2013-2020.....	102
 BAB VI INDUSTRI		
Tabel 6.1	: Jumlah Perusahaan Industri Besar/Sedang dan Kecil Per Kelurahan di Kecamatan Periuk Per Juni 2020.....	106
Tabel 6.2	: Jumlah Tenaga Kerja Industri Besar/Sedang dan Kecil Per Kelurahan di Kecamatan Periuk Per Juni 2020.....	107
 BAB VII PERDAGANGAN		
Tabel 7.1	: Jumlah Fasilitas Perdagangan Per Kelurahan di Kecamatan Periuk Per Juni 2020.....	111
Tabel 7.2	: Jumlah Fasilitas Bengkel Motor/Mobil dan Pom Bensin di Kecamatan Periuk Pada Per Juni 2020.....	112
 BAB VIII PARIWISATA		
Tabel 8.1	: Jumlah Perusahaan/Unit Usaha Pendukung Sektor	116

Pariwisata menurut Kelurahan di Kecamatan Periuk
Per Juni 2020.....

BAB IX KEUANGAN

Tabel 9.1 : Persentase Target dan Realisasi Penarikan Pajak Bumi dan Bangunan (PBB) Buku II Per Kelurahan di Kecamatan Periuk Per Juni 2020..... 120



Bab 1

Letak Geografis



Letak Geografis

Kecamatan Periuk merupakan salah satu Kecamatan yang berada di wilayah paling barat Kota Tangerang dengan luas wilayah 10,50 km², Jarak antar kantor kelurahan di kecamatan Periuk berkisar antara 2 sampai 4 Km. Jarak terdekat antar kantor kelurahan yaitu antara kantor kelurahan Sangiang Jaya dengan kelurahan Gebang Raya, sedangkan jarak terjauh yaitu antara kantor kelurahan Periuk dengan kantor kelurahan Gembor. Jarak terjauh kantor kelurahan dengan kantor kecamatan yaitu kelurahan gembor sejauh 4 Km.

Secara Geografis, Kecamatan Periuk mempunyai batas wilayah Sebagai Berikut :

1. Sebelah Selatan, berbatasan dengan Kecamatan Jatiuwung.
2. Sebelah Timur, berbatasan dengan Kecamatan Karawaci.
3. Sebelah Barat, berbatsan dengan Kabupaten Tangerang.
4. Sebelah Utara, berbatasan dengan Kecamatan Neglasari.

Wilayah Kecamatan Periuk terdiri dari 5 (Tujuh) Kelurahan yaitu Kelurahan Gembor, Kelurahan Gebang Raya, Kelurahan Sangiang Jaya, Kelurahan Periuk, Kelurahan Periuk jaya dengan ibu kota kecamatan terletak di Kelurahan Periuk.

Tabel 1.1 : Luas Wilayah Menurut Kelurahan di Kecamatan Periuk Per Juni 2020

Kelurahan	Luas (km ²)	Persentase Terhadap Luas Kecamatan
(1)	(2)	(3)
1. Gembor	3,65	34,75
2. Gebang Raya	1,15	10,96
3. Sangiang Jaya	1,86	17,71
4. Periuk	2,34	22,30
5. Periuk Jaya	1,50	14,28
Kecamatan	10,50	100,00

Sumber : Bank Data Kecamatan Kecamatan Periuk

Tabel 1.2 : Jarak Antar Kantor Kelurahan di Kecamatan Periuk Per Juni 2020

(Kilometer)

Kelurahan	Gembor	Gebang Raya	Sangiang Jaya	Periuk	Periuk Jaya
Gembor	X	2	2,5	2,6	3
Gebang Raya	2	X	0,5	1,5	1
Sangiang Jaya	2,5	0,5	X	2	2
Periuk	2,6	1,5	2	X	0,8
Periuk Jaya	3	1	2	0,8	x

Sumber : Bank Data Kecamatan Periuk

Tabel 1.3 : Jarak Kantor Kelurahan Ke Kantor Kecamatan di Kecamatan Periuk Per Juni 2020

(Kilometer)

Kelurahan	Jarak ke Kantor Kecamatan
[1]	[2]
1. Gembor	4
2. Gebang Raya	2
3. Sangiang Jaya	2,8
4. Periuk	2
5. Periuk Jaya	2

Sumber : Bank Data Kecamatan Periuk

Tabel 1.4 : Batas Wilayah Administrasi Per Kelurahan di Kecamatan Periuk Per Juni 2020

Kelurahan	Utara	Selatan
[1]	[2]	[3]
1. Gembor	Kel Gelam Jaya	Kel Pasir Jaya
2. Gebang Raya	Kel Periuk	Kel Keroncong
3. Sangiang Jaya	Kel Periuk	Kec Jatiuwung
4. Periuk	Periuk Jaya	Gembor
5. Periuk Jaya	Kel Lebak Wangi	Kel Nambo

Sumber : Bank Data Kecamatan Periuk

Lanjutan Tabel 1.4 :

Kelurahan	Timur	Barat
[1]	[2]	[3]
1. Gembor	Kel Alam Jaya	Kel Pasir Jaya
2. Gebang Raya	Kel Sangiang Jaya	Kel Gembor
3. Sangiang Jaya	Kel Uwung Jaya	Kel Gebang Raya
4. Periuk	Karawaci	Sepatan
5. Periuk Jaya	Kel Nambo	Kel Periuk

Sumber : Bank Data Kecamatan Periuk

Tabel 1.5 : Nama Aliran Sungai di Kecamatan Periuk Per Juni 2020

Kelurahan	Nama Sungai
(1)	(2)
1. Gembor	Kali Ledug dan Kali Cirarab
2. Gebang Raya	Kali Ledug
3. Sangiang Jaya	Kali Sabi
4. Periuk	Kali Sabi
5. Periuk Jaya	Kali Sabi

Sumber : Bank Data Kecamatan Periuk



Bab 2

Pemerintahan



PEMERINTAHAN

Kecamatan Periuk adalah salah satu kecamatan di Kota Tangerang yang mempunyai struktur pemerintahan yang sama dengan kecamatan lainnya dan kedudukan kantor Kecamatan berada di Kelurahan Periuk, Unit pemerintahan di bawah kecamatan adalah kelurahan, di mana masing-masing kelurahan terdiri atas beberapa Rukun Warga (RW) dan Rukun Tetangga (RT).

Pada Bulan Juni 2020, Kecamatan Periuk yang meliputi 5 Kelurahan mempunyai 76 Rukun Warga (RW) dan 460 Rukun Tetangga (RT), sedangkan pelaksanaan kegiatan pemerintahan dan pelayanan kepada masyarakat di Lingkungan Kecamatan Periuk didukung oleh 144 orang aparat pemerintah yang terdiri dari 76 orang Aparat Kecamatan dan 68 orang Aparat Kelurahan.

Dari 144 orang Aparat Pemerintah, sebagian besar yakni 88 orang masih merupakan tenaga harian lepas (THL) dan 2 orang merupakan tenaga kerja kontrak (TKK), sedangkan sisanya sebanyak 54 pegawai berstatus sebagai PNS. Komposisi pegawai Kecamatan Tangerang didominasi oleh pegawai laki-laki sebanyak 71,53 % dan pegawai perempuan sebanyak 28,47 %.

Tabel 2.1. : Jumlah Aparat Pemerintah yang Bertugas di Lingkungan Kecamatan Periuk Per Juni 2020

Instansi/Unit Kerja	Aparat Pemerintah
[1]	[2]
Kecamatan Periuk	76
1. Kelurahan Gembor	13
2. Kelurahan Gebang Raya	15
3. Kelurahan Sangiang Jaya	13
4. Kelurahan Periuk	12
5. Kelurahan Periuk Jaya	15
JUMLAH	144

Sumber : Bank Data Kecamatan Periuk

Tabel 2.2 : Jumlah Rukun Tetangga (RT) dan Rukun Warga (RW) Menurut Kelurahan di Kecamatan Periuk Per Juni 2020

Kelurahan	Rukun Tetangga	Rukun Warga
[1]	[2]	[3]
1. Kelurahan Gembor	83	13
2. Kelurahan Gebang Raya	176	26
3. Kelurahan Sangiang Jaya	69	12
4. Kelurahan Periuk	91	17
5. Kelurahan Periuk Jaya	40	8
JUMLAH	459	76

Sumber : Bank Data Kecamatan Periuk

Tabel 2.3 : Jumlah Aparat Pemerintah Menurut Status Kepegawaian di Lingkungan Kecamatan Periuk Per Juni 2020

Unit Kerja	PNS	CPNS	TKK	THL	Jumlah
[1]	[2]	[3]	[4]	[5]	[6]
Kecamatan Periuk	21	-	2	53	76
1. Kelurahan Gembor	7	-	-	6	13
2. Kelurahan Gebang Raya	7	-	-	8	15
3. Kelurahan Sangiang Jaya	5	-	-	8	13
4. Kelurahan Periuk	6	-	-	6	12
5. Kelurahan Periuk Jaya	8	-	-	7	15
JUMLAH	54	-	2	88	144

Sumber : Bank Data Kecamatan Periuk

Tabel 2.4 : Jumlah Aparat Pemerintah Menurut Jenis Kelamin Di Lingkungan Kecamatan Periuk Per Juni 2020

Unit Kerja	Aparat Pemerintah		
	Laki-Laki	Perempuan	Jumlah
[1]	[2]	[3]	[4]
Kecamatan Periuk	58	18	76
1. Kelurahan Gembor	12	1	13
2. Kelurahan Gebang Raya	4	11	15
3. Kelurahan Sangiang Jaya	12	1	13
4. Kelurahan Periuk	8	4	12
5. Kelurahan Periuk Jaya	9	6	15
JUMLAH	103	41	144

Sumber : Bank Data Kecamatan Periuk

Tabel 2.5 : Jumlah Aparat Pemerintah Menurut Kelompok Umur Di Lingkungan Kecamatan Periuk Per Juni 2020

Unit Kerja	20-29	30-39	40-49	50+	Jumlah
[1]	[2]	[3]	[4]	[5]	[6]
Kecamatan Periuk	21	26	21	8	76
1. Kelurahan Gembor	1	1	5	6	13
2. Kelurahan Gebang Raya	2	3	6	4	15
3. Kelurahan Sangiang Jaya	2	3	5	3	13
4. Kelurahan Periuk	-	3	6	3	12
5. Kelurahan Periuk Jaya	2	1	5	7	15
JUMLAH	28	37	48	31	144

Sumber : Bank data Kecamatan Periuk

Tabel 2.6 : Jumlah Aparat Pemerintah Menurut Pendidikan Umum yang Ditamatkan Di Lingkungan Kecamatan Periuk Per Juni 2020

Unit Kerja	SD	SMP	SMA	D3	S1	S2	Jumlah
[1]	[2]	[3]	[4]	[5]	[6]	[7]	[8]
Kecamatan Periuk	-	8	41	4	19	5	76
1. Kelurahan Gembor	-	1	7	-	4	1	13
2. Kelurahan Gebang Raya	1	-	7	1	6	-	15
3. Kelurahan Sangiang Jaya	-	-	10	-	2	1	13
4. Kelurahan Periuk	-	2	4	-	6	-	12
5. Kelurahan Periuk Jaya	1	-	7	-	7	-	15
JUMLAH	4	8	76	5	44	7	144

Sumber : Bank Data Kecamatan Periuk

Tabel 2.7 : Jumlah Aparat Pemerintah yang Berstatus PNS dan CPNS Menurut Jenis Kelamin di Lingkungan Kecamatan Periuk Per Juni 2020

Unit Kerja	Laki-Laki	Perempuan	Jumlah
[1]	[2]	[3]	[4]
Kecamatan Periuk	15	6	21
1. Kelurahan Gembor	6	1	7
2. Kelurahan Gebang Raya	5	2	7
3. Kelurahan Sangiang Jaya	5	-	5
4. Kelurahan Periuk	4	2	6
5. Kelurahan Periuk Jaya	5	3	8
JUMLAH	40	14	54

Sumber : Bank Data Kecamatan Periuk

Tabel 2.8 : Jumlah Aparat Pemerintah yang Berstatus PNS dan CPNS Menurut Kelompok Umur di Lingkungan Kecamatan Periuk Per Juni 2020

Unit Kerja	20-29	30-39	40-49	50+	Jumlah
[1]	[2]	[3]	[4]	[5]	[6]
Kecamatan Periuk	-	1	13	7	21
1. Kelurahan Gembor	-	-	1	6	7
2. Kelurahan Gebang Raya	-	-	3	4	6
3. Kelurahan Sangiang Jaya	1	-	2	2	5
4. Kelurahan Periuk	-	-	4	2	6
5. Kelurahan Periuk Jaya	-	1	3	4	8
JUMLAH	1	2	26	25	54

Sumber : Bank Data Kecamatan Periuk

Tabel 2.9 : Jumlah Aparat Pemerintah yang Berstatus PNS dan CPNS Menurut Pendidikan Umum yang Ditamatkan di Lingkungan Kecamatan Periuk Per Juni 2020

Unit Kerja	SD	SMP	SMA	D3	S1	S2	Jumlah
[1]	[2]	[3]	[4]	[5]	[6]	[7]	[8]
Kecamatan Periuk	-	1	5	1	10	4	21
1. Kelurahan Gembor	-	1	1	-	4	1	7
2. Kelurahan Gebang Raya	-	-	2	-	5	-	7
3. Kelurahan Sangiang Jaya	-	-	2	-	2	1	5
4. Kelurahan Periuk	-	-	1	-	5	-	6
5. Kelurahan Periuk Jaya	-	-	1	-	7	-	8
JUMLAH	-	2	12	1	33	6	54

Sumber : Bank Data Kecamatan Periuk

Tabel 2.10 : Jumlah Aparat Pemerintah yang Berstatus TKK Menurut Jenis Kelamin di Lingkungan Kecamatan Periuk Per Juni 2020

Unit Kerja	Laki-Laki	Perempuan	Jumlah
[1]	[2]	[3]	[4]
Kecamatan Periuk	1	1	2
1. Kelurahan Gembor	-	-	-
2. Kelurahan Gebang Raya	-	-	-
3. Kelurahan Sangiang Jaya	-	-	-
4. Kelurahan Periuk	-	-	-
5. Kelurahan Periuk Jaya	-	-	-
JUMLAH	1	1	2

Sumber : Bank Data Kecamatan Periuk

Tabel 2.11 : Jumlah Aparat Pemerintah yang Berstatus TKK Menurut Kelompok Umur di Lingkungan Kecamatan Periuk Per Juni 2020

Unit Kerja	20-29	30-39	40-49	50+	Jumlah
[1]	[2]	[3]	[4]	[5]	[6]
Kecamatan Periuk	-	1	1	-	2
1. Kelurahan Gembor	-	-	-	-	-
2. Kelurahan Gebang Raya	-	-	-	-	-
3. Kelurahan Sangiang Jaya	-	-	-	-	-
4. Kelurahan Periuk	-	-	-	-	-
5. Kelurahan Periuk Jaya	-	-	-	-	-
JUMLAH	-	1	1	-	2

Sumber : Bank Kecamatan Periuk

Tabel 2.12 : Jumlah Aparat Pemerintah yang Berstatus TKK Menurut Pendidikan Umum yang Ditamatkan di Lingkungan Kecamatan Periuk Per Juni 2020

Unit Kerja	SD	SMP	SMA	D3	S1	S2	Jumlah
[1]	[2]	[3]	[4]	[5]	[6]	[7]	[9]
Kecamatan Periuk	-	-	1	-	1	-	2
1. Kelurahan Gembor	-	-	-	-	-	-	-
2. Kelurahan Gebang Raya	-	-	-	-	-	-	-
3. Kelurahan Sangiang Jaya	-	-	-	-	-	-	-
4. Kelurahan Periuk	-	-	-	-	-	-	-
5. Kelurahan Periuk Jaya	-	-	-	-	-	-	-
JUMLAH	-	-	1	-	1	-	2

Sumber : Bank Data Kecamatan Periuk

Tabel 2.13 : Jumlah Aparat Pemerintah yang Berstatus THL Menurut Jenis Kelamin di Lingkungan Kecamatan Periuk Per Juni 2020

Unit Kerja	Laki-Laki	Perempuan	Jumlah
[1]	[2]	[3]	[4]
Kecamatan Periuk	42	11	53
1. Kelurahan Gembor	6	-	6
2. Kelurahan Gebang Raya	6	2	8
3. Kelurahan Sangiang jaya	7	1	8
4. Kelurahan Periuk	4	2	6
5. Kelurahan Periuk Jaya	4	3	7
JUMLAH	69	19	88

Sumber : Bank Data Kecamatan Periuk

Tabel 2.14 : Jumlah Aparat Pemerintah yang Berstatus THL Menurut Kelompok Umur di Lingkungan Kecamatan Periuk Per Juni 2020

Unit Kerja	20-29	30-39	40-49	50+	Jumlah
[1]	[2]	[3]	[4]	[5]	[6]
Kecamatan Periuk	21	24	7	1	53
1. Kelurahan Gembor	2	-	4	-	6
2. Kelurahan Gebang Raya	2	3	4	-	8
3. Kelurahan Sangiang Jaya	-	4	3	1	8
4. Kelurahan Periuk	-	3	2	1	6
5. Kelurahan Periuk Jaya	2	-	1	4	7
JUMLAH	27	34	20	7	88

Sumber : Bank Data Kecamatan Periuk

Tabel 2.1.15 : Jumlah Aparat Pemerintah yang Berstatus THL Menurut Pendidikan Umum yang ditamatkan di Lingkungan Kecamatan Periuk Per Juni 2020


Unit Kerja	SD	SMP	SMA	D3	S1	S2	Jumlah
[1]	[2]	[3]	[4]	[5]	[6]	[7]	[9]
Kecamatan Periuk	2	4	35	3	8	1	53
1. Kelurahan Gembor	-	-	6	-	-	-	6
2. Kelurahan Gebang Raya	1	-	5	1	1	-	8
3. Kelurahan Sangiang Jaya	-	-	8	-	-	-	8
4. Kelurahan Periuk	-	2	3	-	1	-	6
5. Kelurahan Periuk Jaya	1	-	6	-	-	-	7
JUMLAH	4	6	63	4	10	1	88

Sumber : Bank Data Kecamatan Periuk

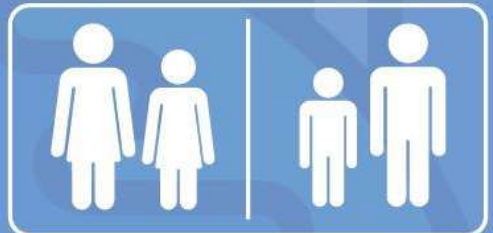



Bab 3

Penduduk



POPULASI



Penduduk

Penduduk di Kecamatan Periuk dalam buku ini adalah berdasarkan pada kepemilikan Kartu Keluarga dan Kartu Tanda Penduduk yang terdaftar di Dinas Kependudukan dan Catatan Sipil Kota Tangerang.

Hingga Bulan Juni 2020 jumlah penduduk di Kecamatan Periuk sebesar 134.033 jiwa dan jumlah rumah tangga sebanyak 42.069 rumah tangga. Sedangkan sex ratio sebesar 102,91 di mana dalam setiap 100 penduduk Perempuan terdapat 102,91 penduduk laki-laki atau dapat dikatakan sex ratio ini cukup seimbang.

Kepadatan penduduk Kecamatan Periuk dengan kepadatan tertinggi terdapat di Kelurahan Gebang Raya dengan kepadatan penduduk 338,46 orang/km², sedangkan Kelurahan Gembor memiliki kepadatan terendah dengan kepadatan penduduk 82,47 orang/km².

Tabel 3.1 : Jumlah Rumah Tangga, Penduduk dan Rata-Rata Anggota RumahTangga di Kecamatan Periuk Per Kelurahan Per Juni 2020

Kelurahan	Rumah Tangga	Penduduk		Jumlah	Rata-2 Anggota Rumah tangga
		Laki-laki	Perempuan		
[1]	[2]	[3]	[4]	[5]	[6]
1. Gembor	10.256	15.370	14.733	30.103	2,94
2. Gebang Raya	12.402	19.623	19.361	38.984	3,14
3. Sangiang Jaya	8.173	12.783	12.305	25.088	3,07
4. Periuk	7.261	11.732	11.467	24.199	3,20
5. Periuk Jaya	3.977	8.470	8.189	16.659	4,19
Jumlah	42.069	67.978	66.055	134.033	3,19

Sumber : Bank Data Kecamatan Periuk

Tabel 3.2 : Ratio Penduduk di Kecamatan Periuk Menurut Jenis Kelamin Per Kelurahan Per Juni 2020

Kelurahan	Penduduk		Jumlah	Ratio Jenis Kelamin
	Laki-laki	Perempuan		
[1]	[2]	[3]	[4]	[5]
1. Gembor	15.370	14.733	30.103	104
2. Gebang Raya	19.623	19.361	38.984	101
3. Sangiang Jaya	12.783	12.305	25.088	104
4. Periuk	11.732	11.467	23.199	102
5. Periuk Jaya	8.470	8.189	16.659	103
Jumlah	67.978	66.055	134.033	103

Sumber : Bank Data Kecamatan Periuk

Tabel 3.3 : Jumlah Kepadatan Penduduk di Kecamatan Periuk Per Kelurahan Per Juni 2020

Kelurahan	Luas (Km2)	Jumlah Penduduk	Kepadatan Penduduk/km2
[1]	[2]	[3]	[4]
1. Gembor	3,65	30.103	8.247
2. Gebang Raya	1,15	38.984	33.899
3. Sangiang Jaya	1,86	25.088	13.488
4. Periuk	2,34	24.269	10.371
5. Periuk Jaya	1,50	16.659	11.106
Jumlah	10,50	135.103	12.867

Sumber : Bank Data Kecamatan Periuk

Tabel 3.4 : Jumlah Penduduk Kecamatan Periuk Menurut Kelompok Umur Per Juni 2020

Kelompok Umur	Laki-laki	Perempuan	Jumlah
[1]	[2]	[3]	[4]
0 - 4	5.055	4.587	9.642
5 - 9	5.337	4.969	10.306
10 - 14	5.106	4.752	9.858
15 - 19	4.719	4.499	9.218
20 - 24	5.578	5.504	11.082
25 - 29	5.807	6.058	11.865
30 - 34	5.871	5.636	11.507
35 - 39	5.915	5.763	11.678
40 - 44	5.282	5.664	10.946
45 - 49	4.922	5.266	10.188
50 - 54	4.770	5.143	9.913
55 - 59	3.923	3.437	7.360
60 - 64	2.651	2.094	4.745
65 - 69	1.426	1.100	2.526
70 - 74	909	847	1.756
75 +	707	736	1.443
Jumlah	67.978	66.055	134.033

Sumber : Bank Data Kecamatan Periuk

Tabel 3.5 : Jumlah Penduduk di Kecamatan Periuk Menurut Kelompok Umur Per Kelurahan Per Juni 2020

Kelurahan	Laki-Laki Dan Perempuan				
	0-4	5-9	10-14	15-19	20-24
[1]	[2]	[3]	[4]	[5]	[6]
1. Gembor	2.230	2.288	2.228	2.053	2.726
2. Gebang Raya	2.953	3.063	2.888	2.755	3.290
3. Sangiang Jaya	1.852	2.116	1.889	1.660	2.025
4. Periuk	1.343	1.537	1.636	1.683	1.551
5. Periuk Jaya	1.264	1.302	1.217	1.067	1.490
Jumlah	9.642	10.306	9.858	9.218	11.082

Sumber : Bank Data Kecamatan Periuk

Tabel 3.5 : (Lanjutan)

Kelurahan	Laki-Laki Dan Perempuan					
	25-29	30-34	35-39	40-44	45-49	50-54
[1]	[7]	[8]	[9]	[10]	[11]	[12]
1. Gembor	2.913	2.642	2.602	2.327	2.293	2.553
2. Gebang Raya	3.579	3.634	3.631	3.203	2.802	2.714
3. Sangiang Jaya	2.185	2.329	2.423	2.308	2.051	1.607
4. Periuk	1.499	1.421	1.459	1.644	1.868	1.944
5. Periuk Jaya	1.689	1.481	1.563	1.464	1.174	1.095
Jumlah	11.865	11.507	11.678	10.946	10.188	9.913

Sumber : Bank Data Kecamatan Periuk

Tabel 3.5 : (Lanjutan)

Kelurahan	Laki-Laki Dan Perempuan					Jumlah
	55-59	60-64	65-69	70-74	75+	
[1]	[13]	[14]	[15]	[16]	[17]	[18]
1. Gembor	1.646	866	379	176	181	30.103
2. Gebang Raya	2.031	1231	663	289	258	38.984
3. Sangiang Jaya	1.161	724	371	190	197	25.088
4. Periuk	1.688	1.453	855	984	634	23.199
5. Periuk Jaya	834	471	258	117	173	16.659
J u m l a h	7.360	4.745	2.526	1.756	1.443	134.033

Sumber : Bank Data Kecamatan Periuk

Tabel 3.6 : Jumlah Penduduk Laki-laki di Kecamatan Periuk menurut Kelompok Umur Per Kelurahan Per Juni 2020

Kelurahan	Laki - Laki				
	0-4	5-9	10-14	15-19	20-24
[1]	[2]	[3]	[4]	[5]	[6]
1. Gembor	1.141	1.183	1.162	1.052	1.383
2. Gebang Raya	1.540	1.614	1.473	1.435	1.576
3. Sangiang Jaya	986	1.106	1.014	834	1.043
4. Periuk	708	763	838	881	801
5. Periuk Jaya	680	671	619	517	775
J u m l a h	5.055	5.337	5.106	4.719	5.578

Sumber : Bank Data Kecamatan Periuk

Tabel 3.6 : (Lanjutan)

Kelurahan	Laki - Laki					
	25-29	30-34	35-39	40-44	45-49	50-54
[1]	[7]	[8]	[9]	[10]	[11]	[12]
1. Gembor	1.437	1.393	1.311	1.121	1.071	1.260
2. Gebang Raya	1.728	1.823	1.847	1.555	1.332	1.308
3. Sangiang jaya	1.059	1.197	1.229	1.093	1.053	781
4. Periuk	750	700	743	798	885	907
5. Periuk Jaya	833	758	785	715	581	514
J u m l a h	5.807	5.871	5.915	5.282	4.922	4.770

Sumber : Bank Data Kecamatan Periuk

Tabel 3.6 : (Lanjutan)

Kelurahan	Laki - Laki					Jumlah
	55-59	60-64	65-69	70-74	75+	
[1]	[13]	[14]	[15]	[16]	[17]	[18]
1. Gembor	933	521	233	84	85	15.370
2. Gebang Raya	1.057	708	374	148	105	19.623
3. Sangiang jaya	624	384	203	95	82	12.783
4. Periuk	844	772	468	518	356	11.732
5. Periuk Jaya	465	266	148	64	79	8.470
J u m l a h	3.923	2.651	1.426	909	707	67.978

Sumber : Bank Data Kecamatan Periuk

Tabel 3.7 : Jumlah Penduduk Perempuan di Kecamatan Periuk Menurut Kelompok Umur Per Kelurahan Per Juni 2020

Kelurahan	Perempuan				
	0-4	5-9	10-14	15-19	20-24
[1]	[2]	[3]	[4]	[5]	[6]
1. Gembor	1.089	1.105	1.066	1.001	1.343
2. Gebang Raya	1.413	1.449	1.415	1.320	1.714
3. Sangiang Jaya	866	1,010	875	826	982
4. Periuk	635	774	798	802	750
5. Periuk Jaya	584	631	598	550	715
J u m l a h	4.587	4.969	4.752	4.499	5.504

Sumber : Bank Data Kecamatan Periuk

Tabel 3.7 : (Lanjutan)

Kelurahan	Perempuan					
	25-29	30-34	35-39	40-44	45-49	50-54
[1]	[7]	[8]	[9]	[10]	[11]	[12]
1. Gembor	1.476	1.249	1.291	1.206	1.222	1.293
2. Gebang Raya	1.851	1.811	1.784	1.648	1.470	1.406
3. Sangiang Jaya	1.126	1.132	1.194	1.215	998	826
4. Periuk	749	721	716	846	983	1,037
5. Periuk Jaya	856	723	778	749	593	581
Jumlah	6.058	5.636	5.763	5.664	5.266	5.143

Sumber : Bank Data Kecamatan Periuk

Tabel 3.7 : (Lanjutan)

Kelurahan	Perempuan					Jumlah
	55-59	60-64	65-69	70-74	75+	
[1]	[13]	[14]	[15]	[16]	[17]	[18]
1. Gembor	713	345	146	92	96	14.733
2. Gebang Raya	974	523	289	141	153	19.361
3. Sangiang Jaya	537	340	168	95	115	12.305
4. Periuk	844	681	387	466	278	11.467
5. Periuk Jaya	369	205	110	53	94	8.189
J u m l a h	3.437	2.094	1.100	847	736	66.055

Sumber : Bank Data Kecamatan Tangerang

Tabel 3.8 : Jumlah Penduduk di Kecamatan Periuk Menurut Kelompok Usia Produktif dan Dependency Ratio Per Kelurahan Per Juni 2020

Kelurahan	(Orang)				
	Laki- laki dan Perempuan			Jumlah (2)+(4)	Dependency Ratio (5)/(3)x100
	0 – 14	15 - 64	65 +		
[1]	[2]	[3]	[4]	[5]	[6]
1. Gembor	6.746	22.621	736	7.482	33,1
2. Gebang Raya	8.904	28.870	1.210	10.114	35,0
3. Sangiang Jaya	5.857	18.473	758	6.615	35,8
4. Periuk	4.516	16.210	2.473	6.989	43,1
5. Periuk Jaya	3.783	12.328	548	4.331	35,1
J u m l a h	29.806	98.502	5.725	35.531	36,1

Sumber : Bank Data Kecamatan Tangerang

Tabel 3.9 : Jumlah Penduduk Laki-laki di Kecamatan Periuk Menurut Kelompok Usia Produktif dan Dependency Ratio Per Kelurahan Per Juni 2020

Kelurahan	(Orang)				
	Laki-laki			Jumlah (2)+(4)	Dependency ratio (5)/(3)x 100
	0 - 14	15 - 64	65 +		
[1]	[2]	[3]	[4]	[5]	[6]
1. Gembor	3.486	11.482	402	3.888	33,9
2. Gebang Raya	4.627	14.369	627	5.254	36,6
3. Sangiang Jaya	3.106	9.297	380	3.486	37,5
4. Periuk	2.309	8.081	1,342	3.651	45,2
5. Periuk Jaya	1.970	6.209	291	2.261	36,4
J u m l a h	15.498	49.438	3.042	18.540	37,5

Sumber : Bank Data Kecamatan Periuk

Tabel 3.10 : Jumlah Penduduk Perempuan di Kecamatan Periuk Menurut Kelompok Usia Produktif dan Dependency Ratio Per Kelurahan Per Juni 2020

Kelurahan	(Orang)				
	Perempuan			Jumlah (2)+(4)	Dependency ratio (5)/(3)x100
	0 – 14	15 - 64	65 +		
[1]	[2]	[3]	[4]	[5]	[6]
1. Gembor	3.260	11.139	334	3.594	32,3
2. Gebang Raya	4.277	14.501	583	4.860	33,5
3. Sangiang Jaya	2.751	9.176	378	3.129	34,1
4. Periuk	2.207	8.129	1.131	3.338	41,1
5. Periuk Jaya	1.813	6.119	257	2.070	33,8
J u m l a h	14.308	49.064	2.683	16.991	34,6

Sumber : Bank Data Kecamatan Tangerang

Tabel 3.11 : Jumlah Mutasi Penduduk di Kecamatan Periuk Per Kelurahan Per Juni 2020

Kelurahan	Lahir	Mati	Datang	Pindah
[1]	[2]	[3]	[4]	[5]
1. Gembor	-	83	57	93
2. Gebang Raya	22	28	240	240
3. Sangiang Jaya	12	52	28	92
4. Periuk	-	14	105	120
5. Periuk Jaya	29	27	48	87
J u m l a h	63	204	478	632

Sumber : Bank Data Kecamatan Periuk

Tabel 3.12 : Jumlah Mutasi Penduduk Menurut Jenis Kelamin di Kecamatan Periuk Per Kelurahan Per Juni 2020

Kelurahan	Lahir		Mati	
	Laki-laki	Perempuan	Laki-laki	Perempuan
(1)	(2)	(3)	(4)	(5)
1. Gembor	-	-	63	20
2. Gebang Raya	15	7	13	15
3. Sangiang Jaya	5	7	32	20
4. Periuk	-	-	7	7
5. Periuk Jaya	17	12	16	11
J U M L A H	37	26	131	73

Sumber : Bank Data Kecamatan Periuk

Lanjutan Tabel 3.12: Lanjutan

Kelurahan	Datang		Pindah	
	Laki-laki	Perempuan	Laki-laki	Perempuan
(1)	(6)	(7)	(8)	(9)
1. Gembor	42	15	61	32
2. Gebang Raya	120	120	150	90
3. Sangiang Jaya	10	18	55	37
4. Periuk	52	53	57	63
5. Periuk Jaya	17	31	55	32
J U M L A H	241	237	378	254

Sumber: Bank Data Kecamatan Periuk



Bab 4

Sosial

SOSIAL

SOSIAL
SOSIAL
SOSIAL



SOSIAL

Pendidikan merupakan salah satu faktor kebutuhan dasar untuk setiap manusia sehingga upaya mencerdaskan kehidupan bangsa melalui pendidikan merupakan bagian dari upaya peningkatan kesejahteraan rakyat.

Pada saat ini, perhatian pemerintah Kota Tangerang akan pendidikan cukup baik tercermin dari tersedianya sarana dan prasarana pendidikan yang cukup memadai dari anak usia dini (Pra Sekolah) seperti Taman Kanak-kanak (TK) hingga Sekolah Lanjutan Atas .

Menurut data dari Kecamatan Periuk pada Per Juni 2020 terdapat 44 Taman Kanak-kanak (TK) yang kesemuanya terdiri dari TK Swasta, sedangkan pada tingkat Sekolah Dasar (SD) terdapat 42 Sekolah Dasar (SD) yang terdiri dari 24 SD Negeri dan 18 SD Swasta, dapat menampung sebanyak 16.570 murid dan didukung oleh 462 guru. Jumlah Sekolah Menengah Pertama (SMP) di Kecamatan Periuk berjumlah 16 SMP, terdiri dari 2 SMP Negeri dan 14 SMP Swasta. Selanjutnya terdapat 1 SMA Negeri dan 7 SMA Swasta dan 1 Sekolah Menengah Kejuruan (SMK) Negeri dan 1 Sekolah Menengah Kejuruan (SMK) Swasta.

Untuk mencapai tujuan tersebut pemerintah Kota Tangerang khususnya di Kecamatan Periuk telah tersedia beberapa sarana dan pasarana penunjang diantaranya fasilitas kesehatan yang cukup lengkap, dimana terdapat 1 rumah sakit, 2

rumah sakit bersalin, 11 balai pengobatan, 5 puskesmas, 14 Dokter praktek dan 12 Bidan Praktek. Dengan adanya fasilitas kesehatan yang ada di Kecamatan Periuk tersebut diharapkan dapat melayani masalah kesehatan seluruh lapisan masyarakat Kecamatan Tangerang baik masyarakat yang kurang mampu maupun ekonomi menengah atas.

Di Kecamatan Periuk dengan pemeluk agama yang beragam telah tersedia 190 sarana ibadah yang terdiri dari 48 Masjid , 119 Mushalla, 19 Gereja dan 4 Vihara Sedangkan untuk membina mental, akhlaq dan ilmu pengetahuan umat Islam menurut catatan Kantor Urusan Agama Kecamatan Periuk pada Per Juni 2020 terdapat 155 Majelis Ta'lim, 396 guru ngaji.

Tabel 4.1.1 : Jumlah Sarana Pendidikan Menurut Status Sekolah PerKelurahan di Kecamatan Periuk Per Juni 2020

Kelurahan	Taman Kanak-kanak		Sekolah Dasar		S. M. P	
	Negeri	Swasta	Negeri	Swasta	Negeri	Swasta
[1]	[3]	[4]	[5]	[6]	[7]	[8]
1. Gembor	-	12	7	6	-	4
2. Gebang Raya	-	8	4	2	1	4
3. Sangiang Jaya	-	4	5	4	-	3
4. Periuk	-	12	6	4	1	2
5. Periuk Jaya	-	8	2	2	-	1
JUMLAH	-	44	24	18	2	14

Sumber : Kecamatan Periuk

Tabel 4.1.1 : (Lanjutan)

Kelurahan	S. M. A		S.M.K		Perguruan Tinggi	
	Negeri	Swasta	Negeri	Swasta	Negeri	Swasta
[1]	[2]	[3]	[4]	[5]	[6]	[7]
1. Gembor	-	-	-	1	-	-
2. Gebang Raya	-	5	1	-	-	-
3. Sangiang Jaya	-	1	-	-	-	-
4. Periuk	1	-	-	-	-	-
5. Periuk Jaya	-	1	-	-	-	-
JUMLAH	1	7	1	1	-	-

Sumber : Kecamatan Periuk

Tabel 4.1.2 : Jumlah Taman Kanak-kanak (TK), Murid, Guru dan Rombongan Belajar Per Kelurahan di Kecamatan Periuk Per Juni 2020

Kelurahan	TK	Murid	Guru	Rombongan Belajar
[1]	[2]	[3]	[4]	[5]
1. Gembor	12	175	51	-
2. Gebang Raya	8	329	24	16
3. Sangiang Jaya	4	80	4	-
4. Periuk	12	432	45	-
5. Periuk Jaya	8	104	20	12
JUMLAH	44	1.120	144	28

Sumber : Kecamatan Periuk

Tabel 4.1.3 : Jumlah Murid Taman Kanak-kanak (TK) Menurut Jenis Kelamin Per Kelurahan di Kecamatan Periuk Per Juni 2020

Kelurahan	Laki laki	Perempuan	Jumlah
[1]	[2]	[3]	[4]
1. Gembor	90	85	175
2. Gebang Raya	154	175	329
3. Sangiang Jaya	30	50	80
4. Periuk	240	192	432
5. Periuk Jaya	50	54	104
JUMLAH	564	556	1.120

Sumber : Kecamatan Periuk

Tabel 4.1.4 : Jumlah Murid Taman Kanak-kanak (TK) Menurut Umur Per Kelurahan di Kecamatan Periuk Per Juni 2020

Kelurahan	UMUR			Jumlah
	\leq 4Th	5 Th	\geq 6 Th	
[1]	[2]	[3]	[4]	[5]
1. Gembor	-	62	113	175
2. Gebang Raya	64	157	108	329
3. Sangiang Jaya	-	40	40	80
4. Periuk	32	180	220	432
5. Periuk Jaya	-	42	62	104
JUMLAH	96	481	543	1.120

Sumber : Kecamatan Periuk

Tabel 4.1.5 : Jumlah Murid dan Guru Sekolah Dasar Menurut Status Sekolah Per Kelurahan di Kecamatan Periuk Per Juni 2020

Kelurahan	SD			Murid		
	Negeri	Swasta	Jumlah	Negeri	Swasta	Jumlah
[1]	[2]	[3]	[4]	[5]	[6]	[7]
1. Gembor	7	9	16	3.502	2.075	2.848
2. Gebang Raya	4	4	8	2.097	777	2.874
3. Sangiang Jaya	5	4	9	2.752	686	3.438
4. Periuk	6	1	7	3.487	120	3.607
5. Periuk Jaya	2	118	120	956	118	1.074
JUMLAH	24	136	160	12.794	3.776	16.570

Sumber : Kecamatan Periuk

Tabel 4.1.5 : (Lanjutan)

Kelurahan	Guru		
	Negeri	Swasta	Jumlah
[1]	[5]	[6]	[7]
1. Gembor	80	56	136
2. Gebang Raya	48	70	118
3. Sangiang Jaya	44	40	84
4. Periuk	78	9	87
5. Periuk Jaya	24	13	37
JUMLAH	274	188	462

Sumber : Kecamatan Periuk

Tabel 4.1.6 : Jumlah Sekolah Dasar Negeri (SDN), Murid, Guru dan Rombongan Belajar Per Kelurahan di Kecamatan Periuk Per Juni 2020

Kelurahan	SDN	Murid	Guru	Rombongan Belajar
[1]	[2]	[3]	[4]	[5]
1. Gembor	7	3.502	80	-
2. Gebang Raya	4	2.097	48	69
3. Sangiang Jaya	5	2.752	44	74
4. Periuk	6	3.487	78	-
5. Periuk Jaya	2	956	24	10
JUMLAH	24	12794	274	153

Sumber : Kecamatan Periuk

Tabel 4.1.7 : Jumlah Murid Sekolah Dasar Negeri (SDN) Menurut Jenis Kelamin Per Kelurahan di Kecamatan Periuk Per Juni 2020

Kelurahan	Laki laki	Perempuan	Jumlah
[1]	[2]	[3]	[4]
1. Gembor	1.895	1.607	3.502
2. Gebang Raya	1.068	1.029	2.097
3. Sangiang Jaya	1.401	1.351	2.752
4. Periuk	1.816	1.671	3.487
5. Periuk Jaya	480	426	956
JUMLAH	6.660	6.134	12.794

Sumber : Kecamatan Periuk

Tabel 4.1.8 : Jumlah Murid Sekolah Dasar Negeri (SDN) Menurut Tingkat Kelas Per Kelurahan di Kecamatan Periuk Per Juni 2020

Kelurahan	Tingkat Kelas						Jumlah
	1	2	3	4	5	6	
[1]	[2]	[3]	[4]	[5]	[6]	[7]	[8]
1. Gembor	555	559	688	639	601	546	3.431
2. Gebang Raya	380	333	387	323	375	363	2.097
3. Sangiang Jaya	443	529	469	435	452	424	2.752
4. Periuk	544	516	621	663	614	529	3.487
5. Periuk Jaya	150	123	164	164	194	166	961
JUMLAH	2.072	2.060	2.108	2.224	2.236	2.028	12.728

Sumber : Kecamatan Periuk

Tabel 4.1.9 : Jumlah Murid Sekolah Dasar Negeri (SDN) Menurut Umur per Kelurahan di Kecamatan Periuk Per Juni 2020

Kelurahan	UMUR							
	≤6Th	7Th	8Th	9Th	10Th	11Th	12Th	>13Th
[1]	[2]	[3]	[4]	[5]	[6]	[7]	[8]	[9]
1. Gembor	172	627	587	603	443	603	250	50
2. Gebang Raya	141	405	395	355	412	339	48	2
3. Sangiang Jaya	309	451	502	564	401	437	84	4
4. Periuk	403	527	563	574	574	626	207	13
5. Periuk Jaya	70	38	40	63	70	98	80	21
JUMLAH	1.095	2.048	2.263	2.159	1.890	2.103	669	90

Sumber : Kecamatan Periuk

Tabel 4.1.10 : Jumlah Guru Sekolah Dasar Negeri (SDN) Menurut Status Kepegawaian Per Kelurahan di Kecamatan Periuk Per Juni 2020

Kelurahan	GURU		
	PNS	Sukwan	Jumlah
[1]	[2]	[3]	[4]
1. Gembor	80	73	153
2. Gebang Raya	48	44	92
3. Sangiang Jaya	44	103	147
4. Periuk	78	62	140
5. Periuk Jaya	24	18	42
JUMLAH	274	300	574

Sumber : Kecamatan Periuk

Tabel 4.1.11 : Jumlah Guru PNS Sekolah Dasar Negeri (SDN) Menurut Jenis Kelamin Per Kelurahan di Kecamatan Periuk Per Juni 2020

Kelurahan	GURU PNS		
	Laki-Laki	Perempuan	Jumlah
[1]	[2]	[3]	[4]
1. Gembor	17	63	80
2. Gebang Raya	6	42	48
3. Sangiang Jaya	8	36	44
4. Periuk	11	67	78
5. Periuk Jaya	11	13	24
JUMLAH	53	221	274

Sumber : Kelurahan Periuk

Tabel 4.1.12 : Jumlah Guru PNS Sekolah Dasar Negeri (SDN) Menurut Tugasnya Per Kelurahan di Kecamatan Periuk Per Juni 2020

Kelurahan	Tugas					Jumlah
	Guru Kelas	Guru Penjas	Guru Agama	Guru B.Inggris	Pelatih Pramuka	
[1]	[2]	[3]	[4]	[5]	[6]	[7]
1. Gembor	68	-	5	-	-	73
2. Gebang Raya	40	1	3	-	-	44
3. Sangiang Jaya	39	-	5	-	-	44
4. Periuk	94	11	15	5	15	140
5. Periuk Jaya	19	1	1	-	-	21
JUMLAH	260	13	29	5	15	322

Sumber : Kecamatan Periuk

Tabel 4.1.13 : Jumlah Guru Sukwan Sekolah Dasar Negeri (SDN) Menurut Tugasnya Per Kelurahan di Kecamatan Periuk Per Juni 2020

Kelurahan	Tugas					Jumlah
	Guru Kelas	Guru Penjas	Guru Agama	Guru B.Ingggris	Pelatih Pramuka	
[1]	[2]	[3]	[4]	[5]	[6]	[7]
1. Gembor	68	-	5	-	-	73
2. Gebang Raya	23	6	6	-	9	44
3. Sangiang Jaya	74	8	7	6	8	103
4. Periuk	26	10	6	5	15	62
5. Periuk Jaya	8	3	3	2	2	18
JUMLAH	199	27	27	13	34	300

Sumber : Kecamatan Periuk

Tabel 4.1.14 : Jumlah Penjaga Sekolah Dasar Negeri (SDN) Menurut Status Kepegawaian Per Kelurahan di Kecamatan Periuk Per Juni 2020

Kelurahan	Penjaga Sekolah		
	PNS	Sukwan	Jumlah
[1]	[2]	[3]	[4]
1. Gembor	-	7	7
2. Gebang Raya	-	18	18
3. Sangiang Jaya	-	5	5
4. Periuk	-	9	9
5. Periuk Jaya	-	2	2
JUMLAH	-	41	41

Sumber : Kecamatan Periuk

Tabel 4.1.15 : Jumlah Sekolah Dasar Swasta (SDS) Murid, Guru dan Rombongan Belajar Per Kelurahan di Kecamatan Periuk Per Juni 2020

Kelurahan	SD	Murid	Guru	Rombongan Belajar
[1]	[2]	[3]	[4]	
1. Gembor	9	2.075	56	12
2. Gebang Raya	4	777	70	36
3. Sangiang Jaya	4	686	40	23
4. Periuk	1	120	9	6
5. Periuk Jaya		118	13	6
JUMLAH	136	3.776	188	83

Sumber : Kecamatan Periuk

Tabel 4.1.16 : Jumlah Murid Sekolah Dasar Swasta (SDS) Menurut Jenis Kelamin Per Kelurahan di Kecamatan Periuk Per Juni 2020

Kelurahan	Laki laki	Perempuan	Jumlah
[1]	[2]	[3]	[4]
1. Gembor	1.150	925	2.075
2. Gebang Raya	391	386	777
3. Sangiang Jaya	346	340	686
4. Periuk	66	54	120
5. Periuk Jaya	59	59	118
JUMLAH	2.012	1.764	3.776

Sumber : Kecamatan Periuk

Tabel 4.1.17 : Jumlah Murid Sekolah Dasar Swasta (SDS) Menurut Tingkat Kelas Per Kelurahan di Kecamatan Periuk Per Juni 2020

Kelurahan	Tingkat Kelas						Jumlah
	1	2	3	4	5	6	
[1]	[2]	[3]	[4]	[5]	[6]	[7]	[8]
1. Gembor	195	165	288	220	224	207	1.299
2. Gebang Raya	124	115	140	136	150	112	777
3. Sangiang Jaya	156	122	131	109	91	77	686
4. Periuk	14	22	25	18	19	22	120
5. Periuk Jaya	25	24	21	20	15	13	118
JUMLAH	514	448	605	503	499	431	3.000

Sumber : Kecamatan Periuk

Tabel 4.1.18 : Jumlah Murid Sekolah Dasar Swasta (SDS) Menurut Umur Per Kelurahan di Kecamatan Periuk Per Juni 2020

Kelurahan	UMUR							
	≤6Th	7Th	8Th	9Th	10Th	11Th	12Th	>13Th
[1]	[2]	[3]	[4]	[5]	[6]	[7]	[8]	[9]
1. Gembor	102	264	267	213	244	230	85	4
2. Gebang Raya	25	182	123	123	69	133	94	28
3. Sangiang Jaya	12	152	93	96	130	67	36	-
4. Periuk	14	14	14	15	15	13	21	18
5. Periuk Jaya	-	25	24	21	20	15	13	-
JUMLAH	153	637	521	468	478	458	249	50

Sumber : Kecamatan Periuk

Tabel 4.1.19 : Jumlah Guru Sekolah Dasar Swasta (SDS) Menurut Tugasnya Per Kelurahan di Kecamatan Periuk Per Juni 2020

Kelurahan	Tugas					Pelatih Pramuka/ Jumlah Kesenian	Jumlah
	Guru Kelas	Guru Penjas	Guru Agama	Guru B.Ingggris			
[1]	[2]	[3]	[4]	[5]	[6]	[7]	
1. Gembor	60	7	9	5	3	84	
2. Gebang Raya	36	4	7	1	2	50	
3. Sangiang Jaya	32	3	4	5	3	47	
4. Periuk	7	-	1	1	-	9	
5. Periuk Jaya	6	1	3	1	1	12	
JUMLAH	141	15	24	13	9	202	

Sumber : Kecamatan Periuk

Tabel 4.2.1 : Banyaknya Fasilitas Kesehatan Menurut Jenis dan Jarak Terdekat Per Kelurahan di Kecamatan Periuk Per Juni 2020

Kelurahan	Rumah Sakit		R.S Bersalin		Balai Pengobatan	
	Banyaknya	Jarak (Km)	Banyaknya	Jarak (Km)	Banyaknya	Jarak (Km)
[1]	[2]	[3]	[4]	[5]	[6]	[7]
1. Gembor	-	-	-	-	2	1
2. Gebang Raya	-	-	1	0,15	1	0,14
3. Sangiang Jaya	-	-	-	-	4	0,50
4. Periuk	1	1,50	1	1,50	1	0,50
5. Periuk Jaya	-	-	-	-	3	1
Jumlah	1	1,50	2	1,65	11	3,14

Sumber : Kecamatan Periuk

Tabel 4.2.1 : (Lanjutan)

Kelurahan	Puskesmas		Dokter Praktek	Bidan Praktek
	Banyak nya	Jarak (Km)	Banyak nya	Banyak nya
[1]	[8]	[9]	[10]	[11]
1. Gembor	1	3.6	3	2
2. Gebang Raya	1	1.4	3	3
3. Sangiang Jaya	1	0.64	2	1
4. Periuk	1	0.5	3	4
5. Periuk Jaya	1	1	3	2
Jumlah	5	7.14	14	12

Sumber : Kecamatan Periuk

Tabel 4.2.2 : Jumlah Tenaga Kesehatan yang Tinggal di Kecamatan Periuk Per Kelurahan Per Juni 2020

Kelurahan	Dokter Laki-laki	Dokter Perempuan	Bidan	Dukun Bayi	Mantri Kesehatan
[1]	[2]	[3]	[4]	[5]	[6]
1. Gembor	2	1	5	-	1
2. Gebang Raya	4	1	6	1	5
3. Sangiang Jaya	2	3	7	-	1
4. Periuk	10	12	23	-	-
5. Periuk Jaya	1	1	3	-	-
Jumlah	19	18	44	1	7

Sumber : Kecamatan Periuk

Tabel 4.2.3 : Jenis Penyakit yang Diamati di Puskesmas Kecamatan Tangerang Per Juni 2020

Kelurahan	TB Paru Klinis	TB Paru BTA (+)	Pnumonia	Campak
[1]	[2]	[3]	[4]	[5]
1. Gembor	27	6	4	-
2. Gebang Raya	2	2	-	-
3. Sangiang Jaya	-	18	15	-
4. Periuk	-	12	47	-
5. Periuk Jaya	17	12	46	-
Jumlah	46	50	112	-

Sumber : Kecamatan Periuk

Tabel 4.2.3 : Lanjutan

Jenis Penyakit	DBD	Hepatitis	Diare	Jumlah
[1]	[6]	[7]	[8]	[9]
1. Gembor	21	-	82	140
2. Gebang Raya	12	-	34	50
3. Sangiang Jaya	9	-	259	301
4. Periuk	-	-	268	327
5. Periuk Jaya	3	-	265	343
J u m l a h	45	-	908	1.161

Sumber : Kecamatan Periuk

Tabel 4.2.4 : Jumlah Penyakit DBD dan Diare yang Ditangani di Puskesmas Kecamatan Periuk Per Juni 2020

Kelurahan	DBD		Diare	
	Jumlah Penderita	Jumlah Ditangani	Jumlah Penderita	Jumlah Ditangani
[1]	[2]	[3]	[4]	[5]
1. Gembor	21	21	125	125
2. Gebang Raya	12	12	34	34
3. Sangiang Jaya	9	9	259	259
4. Periuk	-	-	268	268
5. Periuk Jaya	10	10	265	265
Jumlah	52	52	951	951

Sumber : Kecamatan Periuk

Tabel 4.2.5 : Jumlah Kunjungan Rawat Inap dan Rawat Jalan di Puskesmas Kecamatan Periuk Per Juni 2020

Puskesmas	Rawat Inap	Rawat Jalan	Jumlah
[1]	[2]	[3]	[4]
1. Gembor	-	1.219	1.219
2. Gebang Raya	45	1.180	1.225
3. Sangiang Jaya	-	8.990	8.990
4. Periuk	-	55.344	55.344
5. Periuk Jaya	-	9.161	9.161
J u m l a h	45	75.894	75.939

Sumber : Kecamatan Periuk

Tabel 4.2.6 : Jumlah Pelayanan Kesehatan Gigi dan Mulut di Puskesmas Kecamatan Periuk Per Juni 2020

Puskesmas	Tumpatan Gigi Tetap	Pencabutan Gigi Tetap	JUMLAH
[1]	[2]	[3]	[4]
1. Gembor	-	-	-
2. Gebang Raya	-	-	-
3. Sangiang Jaya	31	8	39
4. Periuk	61	13	74
5. Periuk Jaya	61	13	74
Jumlah	153	34	187

Sumber : Kecamatan Periuk

Tabel 4.2.7 : Jumlah Pasangan Usia Subur (PUS), Peserta KB Aktif dan Peserta KB Baru Per Puskesmas di Kecamatan Periuk Per Juni 2020

Puskesmas	PUS	Peserta KB Aktif	Peserta KB Baru
[1]	[2]	[3]	[4]
1. Gembor	4.024	3.184	6
2. Gebang Raya	4.434	2.541	10
3. Sangiang Jaya	4.275	4.149	82
4. Periuk	4.043	3.563	58
5. Periuk Jaya	2.828	2.664	41
Jumlah	19.604	16.101	197

Sumber : Kecamatan Periuk

Tabel 4.2.8 : Jumlah Peserta KB Baru Menurut Alat Kontrasepsi Per Puskesmas di Kecamatan Periuk Per Juni 2020

Kelurahan	MOP/ WOW	IUD	Implant	Suntik	PIL	Kondom
[1]	[2]	[3]	[4]	[5]	[6]	[7]
1. Gembor	-	6	-	-	-	-
2. Gebang Raya	-	8	2	-	-	-
3. Sangiang Jaya	8	22	27	222	132	19
4. Periuk	-	7	12	11	19	9
5. Periuk Jaya	-	5	8	14	11	3
Jumlah	8	48	49	247	162	31

Sumber : Kecamatan Periuk

Tabel 4.2.9 : Jumlah Peserta KB Aktif Menurut Jenis Kontrasepsi Per Puskesmas di Kecamatan Periuk Per Juni 2020

Kelurahan	MOP/ WOW	IUD	Implant	Suntik	PIL	Kondom
[1]	[2]	[3]	[4]	[5]	[6]	[7]
1. Gembor	121	454	91	1.562	1.004	73
2. Gebang Raya	253	355	59	1.439	497	191
3. Sangiang Jaya	50	381	228	1.982	1.332	176
4. Periuk	-	490	99	1.682	1.083	76
5. Periuk Jaya	-	389	54	1.099	933	174
J u m l a h	424	2.069	531	7.766	4.849	690

Sumber : Kecamatan Periuk

Tabel 4.2.10 : Persentase Kunjungan Ibu Hamil Per Puskesmas di Kecamatan Periuk Per Juni 2020

Puskesmas	Ibu Hamil	K1	Persentase K1 (%)	K4	Persentase K4 (%)
[1]	[2]	[3]	[4]	[5]	[6]
1. Gembor	683	323	0,47	395	0,58
2. Gebang Raya	-	332	-	339	-
3. Sangiang Jaya	-	281	-	264	-
4. Periuk	-	129	-	118	-
5. Periuk Jaya	-	104	-	89	-
Jumlah	683	1.169	1,71	1.205	1,76

Sumber : Kecamatan Periuk

Tabel 4.2.11 : Jumlah Ibu Hamil yang Mendapatkan Pelayanan Fe1, Fe3 dan Imunisasi TT1 dan TT2 Per Puskesmas di Kecamatan Periuk Per Juni 2020

Puskesmas	Ibu Hamil	Fe1	Fe3	TT1	TT2
[1]	[2]	[3]	[4]	[5]	[6]
1. Gembor	323	323	-	-	-
2. Gebang Raya	-	332	339	332	339
3. Sangiang Jaya	-	281	268	268	281
4. Periuk	-	129	118	118	200
5. Periuk Jaya	-	104	89	99	178
Jumlah	323	1,169	814	817	998

Sumber : Kecamatan Periuk

Tabel 4.2.12 : Persentase Pertolongan Persalinan oleh Tenaga Kesehatan Per Puskesmas di Kecamatan Periuk Per Juni 2020

Puskesmas	Ibu Hamil	Persalinan	Pertolongan Persalinan oleh Tenaga Kesehatan	Persentase Pertolongan Persalinan (%)
[1]	[2]	[3]	[4]	[5]
1. Gembor	656	147	147	100
2. Gebang Raya	-	84	84	100
3. Sangiang Jaya	-	254	254	100
4. Periuk	-	41	-	-
5. Periuk Jaya	-	28	28	100
J u m l a h	656	554	513	400

Sumber : Dinas Kesehatan Kota Tangerang

Tabel 4.2.13 : Jumlah Kematian Ibu Per Puskesmas di Kecamatan Periuk Per Juni 2020

Puskesmas	Kematian Ibu			
	Ibu Hamil	Ibu Bersalin	Ibu Nifas	Jumlah
[1]	[2]	[3]	[4]	[5]
1. Gembor	-	-	-	-
2. Gebang Raya	-	84	84	-
3. Sangiang Jaya	-	-	-	-
4. Periuk	-	-	-	-
5. Periuk Jaya	-	28	-	-
Jumlah	-	112	84	-

Sumber : Kecamatan Periuk

Tabel 4.2.14 : Jumlah Posyandu Menurut kategori Posyandu Per Puskesmas di Kecamatan Periuk Per Juni 2020

Puskesmas	Pratama	Madya	Purnama	Mandiri
[1]	[2]	[3]	[4]	
1. Gembor	-	2	10	1
2. Gebang Raya	1	16	7	-
3. Sangiang Jaya	-	-	15	-
4. Periuk	-	-	17	-
5. Periuk Jaya	-	8	-	-
Jumlah	1	26	49	1

Sumber : Kecamatan Periuk

Tabel 4.2.15 : Jumlah Cakupan Imunisasi Bayi Per Puskesmas di Kecamatan Tangerang Per Juni 2020

Puskesmas	Campak	DPT-HB3	Polio 4A	Jumlah
[1]	[2]	[3]	[4]	[5]
1. Gembor	157	137	137	431
2. Gebang Raya	302	307	307	916
3. Sangiang Jaya	171	178	178	527
4. Periuk	240	240	241	721
5. Periuk Jaya	150	149	150	449
J u m l a h	1.020	1.011	1.013	3.044

Sumber : Kecamatan Periuk

Tabel 4.2.16 : Jumlah Bayi Yang Diberi ASI Eksklusif Per Puskesmas di Kecamatan Periuk Per Juni 2020

Puskesmas	Jumlah Bayi	Jumlah Bayi Yang Diberi ASI Eksklusif
[1]	[2]	[3]
1. Gembor	28	28
2. Gebang Raya	-	140
3. Sangiang Jaya	107	69
4. Periuk	-	161
5. Periuk Jaya	22	22
Jumlah	157	420

Sumber : Kecamatan Periuk

Tabel 4.2.17 : Jumlah Bayi Lahir dan Mati Per Puskesmas di Kecamatan Tangerang Per Juni 2020

Puskesmas	Lahir Hidup	Lahir Mati	Jumlah
[1]	[2]	[3]	[4]
1. Gembor	143	-	143
2. Gebang Raya	84	-	84
3. Sangiang Jaya	254	1	255
4. Periuk	161	-	161
5. Periuk Jaya	28	-	28
Jumlah	670	1	671

Sumber : Kecamatan Periuk

Tabel 4.2.18 : Banyaknya Penderita Cacat Di kecamatan Periuk Menurut Jenis Kecacatan Per Kelurahan Per Juni 2020

Kelurahan	Buta	Bisu Tuli	Tuna Daksa	Tuna Grahita	Jumlah
[1]	[2]	[3]	[4]	[5]	[6]
1. Gembor	7	7	17	0	31
2. Gebang Raya	0	0	0	0	0
3. Sangiang Jaya	1	0	0	0	1
4. Periuk	3	1	0	3	7
5. Periuk Jaya	1	2	20	0	23
Jumlah	12	10	37	3	62

Sumber : Kecamatan Periuk

Tabel 4.3.1 : Jumlah Sarana Ibadah di Kecamatan Periuk Per Juni 2020

	Kelurahan	Mesjid	Mushala	Gereja	Pura	Vihara	Jumlah
	[1]	[2]	[3]	[4]	[5]	[6]	[7]
1.	Gembor	10	27	1	-	-	38
2.	Gebang Raya	14	30	9	-	-	53
3.	Sangiang Jaya	6	23	4	-	2	35
4.	Periuk	10	21	5	-	2	38
5.	Periuk Jaya	8	18	-	-	-	26
	Jumlah	48	119	19	-	4	190

Sumber : Kecamatan Periuk

Tabel 4.3.2 : Jumlah Majelis Ta'lim Guru Ngaji di Kecamatan Periuk Per Juni 2020

Kelurahan	Majlis Ta'lim	Guru Ngaji
[1]	[2]	[3]
1. Gembor	72	82
2. Gebang Raya	21	117
3. Sangiang Jaya	11	52
4. Periuk	30	77
5. Periuk Jaya	21	68
Jumlah	155	396

Sumber : Kecamatan Periuk

Tabel 4.3.3. : Jumlah Pernikahan per Kelurahan di Kecamatan Tangerang Per Juni 2020

Kelurahan	Jenis Nikah		
	Nikah Kantor	Nikah Bendolan	Jumlah
[1]	[2]	[3]	[4]
1. Gembor	41	35	76
2. Gebang Raya	291	-	291
3. Sangiang Jaya	265	5	270
4. Periuk	176	-	176
5. Periuk Jaya	31	-	31
Jumlah	804	40	844

Sumber : Kecamatan Periuk



Bab 5

Pertanian



Pertanian

Pengumpulan data luas panen dilakukan setiap bulan oleh Mantri Pertanian/Kepala Cabang Dinas Kecamatan (KCD) dan dilaporkan dengan formulir Statistik Pertanian (SP). Pengumpulan data dilakukan dengan pendekatan area kecamatan Survei Pertanian Hortikultura (SPH).

Wilayah Kecamatan Periuk yang sangat kecil berpotensi pertanian dan sejenisnya.

Data pokok tanaman pangan yang dikumpulkan dari sektor populasi ternak terdapat 45 Sapi Potong, 15 Kambing, 5 Domba dan ternak yang di potong 46 Sapi Potong, 41 Kambing.

Produksi tanaman pangan merupakan hasil perkalian antara luas panen dengan produktivitas. Akan tetapi untuk Kecamatan Tangerang adalah wilayah yang sangat Kecil berpotensi Pertanian dan Konveksi Data tanaman pangan mencakup padi dan palawija (jagung, kedelai, kacang tanah, ubi kayu, dan ubi jalar).

Data statistik peternakan merupakan data sekunder yang diperoleh dari Dinas Pertanian Kota Tangerang.

Tabel 5.1 : Populasi Ternak menurut Jenis Ternak di Kecamatan Periuk Tahun 2014-2020

Jenis Ternak	2014	2015	2016	2017	2018	2019	2020
(1)	(2)	(3)	(4)	(5)	(6)	(7)	(8)
1. Sapi Potong	57	53	45	58	53	50	45
2. Kerbau	-	-	-	-	-	-	-
3. Kuda	-	-	-	-	-	-	-
4. Kambing	20	20	16	22	20	15	15
5. Domba	25	20	30	30	-	-	5
6. Babi	-	-	-	-	-	-	-
7. Ayam Buras	-	-	-	-	-	-	-
8. Ayam Petelur	-	-	-	-	-	-	-
9. Ayam Ras Pedaging	-	-	-	-	-	-	-
10. Itik	-	-	-	-	-	-	-
Jumlah	102	93	91	110	73	65	65

Sumber : Kecamatan Periuk

Tabel 5.2 : Jumlah Ternak yang Dipotong menurut Jenis Ternak di Kecamatan Periuk Tahun 2014-2018

Jenis Ternak	2014	2015	2016	2017	2018	2019	2020
(1)	(2)	(3)	(4)	(5)	(6)	(7)	(8)
1. Sapi Potong	20	33	22	27	38	52	46
2. Kerbau	-	-	-	-	-	-	-
3. Kuda	-	-	-	-	-	-	-
4. Kambing	35	30	32	33	40	55	41
5. Domba	-	-	-	-	-	-	-
6. Babi	-	-	-	-	-	-	-
7. Ayam Buras	-	-	-	-	-	-	-
8. Ayam Petelur	-	-	-	-	-	-	-
9. Ayam Ras Pedaging	-	-	-	-	-	-	-
10. Itik	-	-	-	-	-	-	-
Kota Tangerang	55	63	54	60	78	107	87

Sumber : Kecamatan Periuk

Tabel 5.3 : Produksi Tanaman Pangan di Kecamatan Periuk Tahun 2014-2020

Jenis Tanaman	2014	2015	2016	2017	2018	2019	2020
(1)	(2)	(3)	(4)	(5)	(4)	(6)	(5)

Padi

1. Padi Sawah
2. Padi Ladang
3. Padi (sawah+ladang)

Palawija

1. Jagung
2. Kedelai
3. Kacang Tanah
4. Kacang Hijau
5. Ubi Kayu
6. Ubi Jalar

NIHIL

Sumber: Kecamatan Periuk
Note : N/A (data tidak tersedia)



Bab 6

INDUSTRI



Perindustrian

Jasa Industri adalah kegiatan industri yang melayani keperluan pihak lain. Pada kegiatan ini bahan baku disediakan oleh pihak lain sedangkan pihak pengolah hanya melakukan pengolahannya dengan mendapat imbalan sebagai balas jasa (upah maklon).

Perusahaan atau usaha industri adalah suatu unit (kesatuan) usaha yang melakukan kegiatan ekonomi, bertujuan menghasilkan barang atau jasa, terletak pada suatu bangunan atau lokasi tertentu, dan mempunyai catatan administrasi tersendiri mengenai produksi dan struktur biaya serta ada seorang atau lebih yang bertanggung jawab atas usaha tersebut. Industri Besar menyerap tenaga kerja 100 orang atau lebih, Industri Sedang antara 20 sampai 99 orang, Industri Kecil antara 5 sampai 19 orang dan Industri Rumah Tangga kurang dari 5 orang tenaga kerjanya.

Tabel 6.1 : Jumlah Perusahaan Industri Besar/Sedang dan Kecil Per Kelurahan di Kecamatan Periuk Per Juni 2020

Kelurahan	Jenis Industri		
	Besar/Sedang	Kecil	Jumlah
(1)	(2)	(3)	(4)
1. Gembor	23	3	26
2. Gebang Raya	10	6	16
3. Sangiang Jaya	10	13	23
4. Periuk	26	30	56
5. Periuk Jaya	72	22	94
J U M L A H	141	74	215

Sumber : Kecamatan Periuk

Tabel 6.2 : Jumlah Tenaga Kerja Industri Besar/Sedang dan Kecil Per Kelurahan di Kecamatan Periuk Per Juni 2020

Kelurahan	Jenis Industri		
	Besar/Sedang	Kecil	Jumlah
[1]	[2]	[3]	[4]
1. Gembor	12	35	47
2. Gebang Raya	530	95	625
3. Sangiang Jaya	700	300	1.000
4. Periuk	2.600	1.500	4,100
5. Periuk Jaya	25.200	330	25.530
J u m l a h	29.042	2.260	31.302

Sumber : Kecamatan Periuk



Bab 7

PERDAGANGAN



JUAL BELI

Perdagangan

Untuk sarana perdagangan di Kecamatan Periuk terdapat 9 Pasar dengan Bangunan Permanen, 1.209 Warung / Toko, 28 Toserba / Swalayan, 59 Restoran / Rumah Makan, 627 Kios Viocer, 93 Bengkel Motor / Mobil dan 2 buah Pom Bensin.

Jumlah fasilitas perdagangan di kecamatan Periuk didominasi oleh toko atau warung yaitu sebanyak 1.209. Pasar yang ada di kecamatan Periuk berada di kelurahan Gembor, kelurahan Gebang Raya, kelurahan Sangiang Jaya dan kelurahan Periuk Jaya.

Tabel 7.1 : Jumlah Fasilitas Perdagangan Per Kelurahan di Kecamatan Periuk Per Juni 2020

Kelurahan	Pasar dengan Bangunan Permanen	Toko / Warung	Toserba/ Swalayan	Restoran/ Rumah Makan	Kios
(1)	(2)	(3)	(4)	(5)	(6)
1. Gembor	2	405	8	21	150
2. Gebang raya	2	322	8	18	12
3. Sangiang Jaya	4	150	5	3	50
4. Periuk	-	250	5	15	250
5. Periuk Jaya	1	82	2	2	165
J U M L A H	9	1,209	28	59	627

Sumber : Kecamatan Periuk

Tabel 7.2 : Jumlah Fasilitas Bengkel Motor/Mobil dan Pom Bensin di Kecamatan Periuk Pada Per Juni 2020

Kelurahan	Bengkel Motor/Mobil	Pom Bensin
[1]	[2]	[3]
1. Gembor	15	-
2. Gebang raya	25	-
3. Sangiang Jaya	16	1
4. Periuk	35	1
5. Periuk Jaya	2	-
Jumlah	93	2

Sumber : Kecamatan Periuk



Bab 8 Pariwisata



KOTA TANGERANG

PARIWISATA

Konsep dan definisi pariwisata mengikuti rekomendasi ialah setiap pengunjung yang mengunjungi suatu negara di luar tempat tinggalnya, didorong oleh satu atau beberapa keperluan tanpa bermaksud memperoleh penghasilan di tempat yang dikunjungi dan lamanya kunjungan tersebut tidak lebih dari satu Per Juni (12 bulan). Definisi ini mencakup 2 (dua) kategori wisatawan mancanegara, yaitu : ialah setiap pengunjung seperti definisi di atas yang tinggal paling sedikit 24 jam, akan tetapi tidak lebih dari 1 (satu) tahun di tempat yang dikunjungi, dengan maksud antara lain : berlibur, rekreasi, olahraga, bisnis, menghadiri pertemuan, studi dan kunjungan dengan alasan kesehatan.

Tabel 8.1 : Jumlah Perusahaan/Unit Usaha Pendukung Sektor Pariwisata menurut Kelurahan di Kecamatan Periuk Per Juni 2020

Kelurahan	Usaha Perjalanan Wisata	Restoran/ Rumah makan	Kafe	Bar, Pub dan Karaoke
(1)	(2)	(3)	(4)	(5)
1. Gembor	-	-	1	-
2. Gebang Raya	1	-	2	-
3. Sangiang Jaya	1	3	5	1
4. Periuk	5	15	34	-
5. Periuk Jaya	1	2	-	-
Jumlah	8	20	42	1

Sumber: Kecamatan Periuk



Bab 9

KEUANGAN



Keuangan

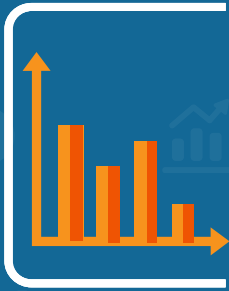
Dari segi pendapatan wilayah pada tahun 2020, berdasarkan catatan Dinas Pendapatan Kekayaan Daerah (DPKD) Kota Tangerang per Desember 2019, pemasukan Pajak Bumi dan Bangunan (PBB) di Kecamatan Periuk mencapai Rp. **18.528.153.513** dan pada tahun 2020 sampai dengan bulan Juni 2020 mencapai **Rp. 3.697.326.003**.

Tabel 9.1 :Pemasukan Pajak Bumi dan Bangunan (PBB) Per Kelurahan di Kecamatan Periuk Tahun 2019 dan 2020.

(Rupiah)


Kelurahan	Pemasukan 2019	Pemasukan 2020 (sd Akhir bulan Juni)
(1)	(2)	(3)
1. Gembor	2.258.613.433	450.402.355
2. Gebang Raya	4.532.272.468	636.561.399
3. Sangiang Jaya	4.921.435.703	896.184.601
4. Periuk	3.457.352.793	1.245.976.117
5. Periuk Jaya	3.358.479.116	468.201.531
J U M L A H	18.528.153.513	3.697.326.003

Sumber : Badan Pendapatan Daerah Kota Tangerang



**K
C
D
A**

KECAMATAN DALAM ANGKA



Dinas Komunikasi dan Informatika
Lantai 4 Gedung Pusat Pemerintahan Kota Tangerang
Jl. Satria Sudirman No.1, Suka Asih, Kota Tangerang, 15123



Telp. 021-55764955



Fax. 021-5569457



tangerangkota.go.id



statistik.tangerangkota.go.id



diskominfo@tangerangkota.go.id

