



# Kecamatan Batuaceper Dalam Angka 2020



KCDA DATA

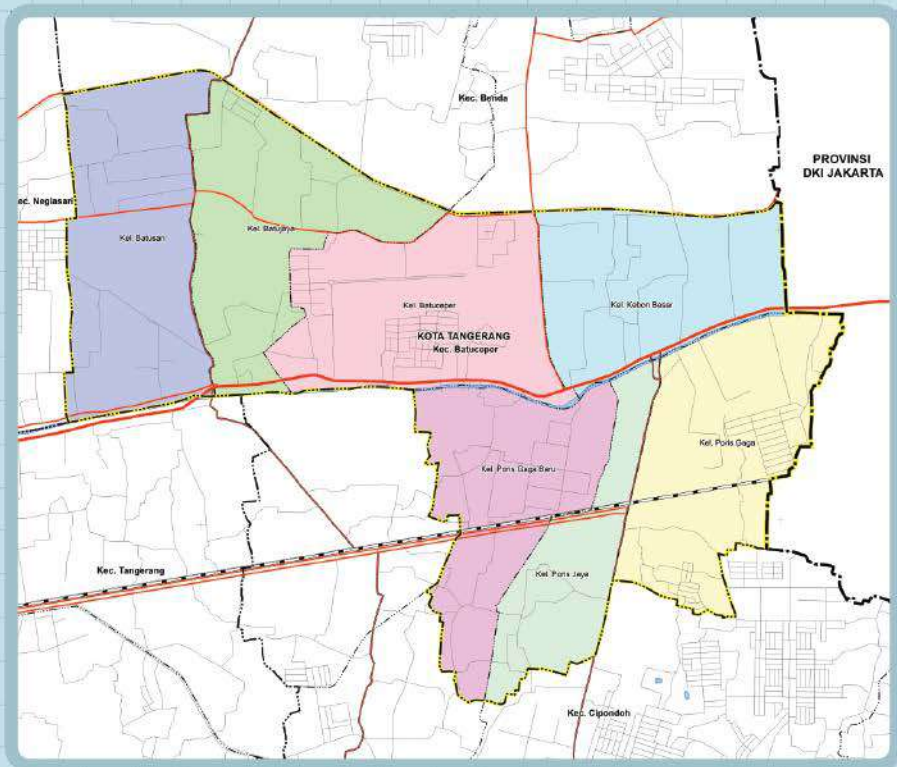


Dinas Komunikasi dan Informatika  
Kota Tangerang  
T.A 2020





# Kecamatan Batucepser



## KATA PENGANTAR

Puji Syukur kami panjatkan kehadirat Allah SWT, karena atas berkenaan-Nya publikasi Kecamatan Cibodas Dalam Angka 2020 dapat terbit. Data yang disajikan merupakan data per juni 2020 dan diperoleh dari sumber instansi Kecamatan dan Kelurahan.

Penerbitan buku ini merupakan hasil kerjasama Dinas Kominfo Kota Tangerang dengan OPD Kecamatan serta Kelurahan di Wilayah Kota Tangerang. Untuk itu kami sampaikan ucapan terima kasih kepada berbagai pihak yang telah mendukung pelaksanaan proses pengumpulan dan pengolahan datanya.

Disadari bahwa dalam buku ini masih banyak terdapat kekurangan. Walaupun telah diusahakan untuk menyempurnakan. Kekurangan ini sfiatnya karena dipengaruhi oleh terjadinya pandemi Covid-19 di Kota Tangerang. untuk itu dengan kerendahan hati kami harapkan segala saran dan kritik untuk perbaikan publikasi ini pada terbitan berikutnya.

Kebutuhan terhadap data dan informasi yang terkini selalu tinggi dalam perumusan kebijakan perencanaan pembangunan wilayah, khususnya dan permasalahan lain umumnya. Diharapkan buku ini dapat memenuhi kebutuhan tersebut sehingga kebijakan dan perencanaan pembangunan khususnya dan wilayah Kecamatan Cibodas dapat disusun lebih terarah dan tepat sasaran. Tangerang AYO.

Tangerang, Oktober 2020  
Kepala Dinas Komunikasi dan Informatika  
Kota Tangerang

ttd  
Mulyani, SE, MM, Ak, CA  
NIP. 19670804 198703 1 004

**DAFTAR ISI**

	Hal.
Peta Administrasi Kecamatan .....	ii
Kata Pengantar.....	iii
Daftar Isi.....	iv
Daftar Tabel.....	v
BAB I Letak Geografis.....	1
BAB II Pemerintahan .....	11
BAB III Penduduk dan Ketenagakerjaan .....	29
BAB IV Sosial .....	51
BAB V Pertanian.....	99
BAB VI Perindustrian.....	105
BAB VII Perdagangan.....	111
BAB VIII Pariwisata .....	117
BAB IX Keuangan .....	121

## DAFTAR TABEL

	Hal.
<b>BAB I</b>	<b>LETAK GEOGRAFIS</b>
Tabel 1.1	: Luas Daerah Menurut Kecamatan Batuaceper di Kota Tangerang 2020..... 4
Tabel 1.2	: Jarak Antara Kantor kelurahan di Kecamatan Batuaceper Per Juni 2020..... 5
Tabel 1.3	: Jarak Kantor Kelurahan Ke Kantor kecamatan di Kecamatan Batuaceper Per Juni 2020..... 6
Tabel 1.4	: Batas Wilayah Administrasi Per Kelurahan di Kecamatan Batuaceper Per Juni 2020..... 7
Tabel 1.5	: Nama Aliran Sungai di Kecamatan Batuaceper Per Juni 2020..... 9
<b>BAB II</b>	<b>PEMERINTAHAN</b>
Tabel 2.1	: Jumlah Aparat Pemerintah yang Bertugas di Lingkungan kecamatan Batuaceper Per Juni 2020..... 14
Tabel 2.2	: Jumlah Rukun Tetangga (RT) dan Rukun Warga (RW) Menurut Kelurahan di Kecamatan Batuaceper Per Juni 2020..... 15
Tabel 2.3	: Jumlah Aparat Pemerintah Menurut Status Kepegawaian di Lingkungan Kecamatan Batuaceper Per Juni 2020..... 16
Tabel 2.4	: Jumlah Aparat Pemerintah Menurut Jenis Kelamin Di Lingkungan Kecamatan Batuaceper Per Juni 2020..... 17
Tabel 2.5	: Jumlah Aparat Pemerintah Menurut Kelompok Umur Di Lingkungan Kecamatan Batuaceper Per Juni 2020..... 18

Tabel 2.6	: Jumlah Aparat Pemerintah Menurut Pendidikan Umum yang Ditamatkan Di Lingkungan Kecamatan Batuceper Per Juni 2020.....	19
Tabel 2.7	: Jumlah Aparat Pemerintah yang Berstatus PNS dan CPNS Menurut Jenis Kelamin di Lingkungan Kecamatan Batuceper Per Juni 2020.....	20
Tabel 2.8	: Jumlah Aparat Pemerintah yang Berstatus PNS dan CPNS Menurut Kelompok Umur di Lingkungan Kecamatan Batuceper Per Juni 2020.....	21
Tabel 2.9	: Jumlah Aparat Pemerintah yang Berstatus PNS dan CPNS Menurut Pendidikan Umum yang Ditamatkan di Lingkungan Kecamatan Batuceper Per Juni 2020.....	22
Tabel 2.10	: Jumlah Aparat Pemerintah yang Berstatus TKK Menurut Jenis Kelamin di Lingkungan Kecamatan Batuceper Per Juni 2020.....	23
Tabel 2.11	: Jumlah Aparat Pemerintah yang Berstatus TKK Menurut Kelompok Umur di Lingkungan Kecamatan Batuceper Per Juni 2020.....	24
Tabel 2.12	: Jumlah Aparat Pemerintah yang Berstatus TKK Menurut Pendidikan Umum yang Ditamatkan di Lingkungan Kecamatan Batuceper Per Juni 2020.....	25
Tabel 2.13	: Jumlah Aparat Pemerintah yang Berstatus TKS Menurut Jenis Kelamin di Lingkungan Kecamatan Batuceper Per Juni 2020.....	26
Tabel 2.14	: Jumlah Aparat Pemerintah yang Berstatus TKS Menurut Kelompok Umur di Lingkungan Kecamatan Batuceper Per Juni 2020.....	27

Tabel 2.15	: Jumlah Aparat Pemerintah yang Berstatus TKS Menurut Pendidikan Umum yang ditamatkan di Lingkungan Kecamatan Batucapeper Per Juni 2020.....	28
------------	--	----

### **BAB III      KEPENDUDUKAN**

Tabel 3.1	: Jumlah Rumah Tangga, Penduduk dan Rata-Rata Anggota Rumah Tangga di Kecamatan Batucapeper Per Kelurahan Per Juni 2020.....	32
Tabel 3.2	: Ratio Penduduk di Kecamatan Batucapeper Menurut Jenis Kelamin Per Kelurahan Per Juni 2020.	33
Tabel 3.3	: Jumlah Kepadatan Penduduk di Kecamatan Batucapeper Per Kelurahan Per Juni 2020.....	34
Tabel 3.4	: Jumlah Penduduk Kecamatan Batucapeper Menurut Kelompok Umur Per Juni 2020.....	35
Tabel 3.5	: Jumlah Penduduk di Kecamatan Batucapeper Menurut Kelompok Umur Per Kelurahan Per Juni 2020.....	36
Tabel 3.6	: Jumlah Penduduk Laki-laki di Kecamatan Batucapeper menurut Kelompok Umur Per Kelurahan Per Juni 2020.....	39
Tabel 3.7	: Jumlah Penduduk Perempuan di Kecamatan Batucapeper Menurut Kelompok Umur Per Kelurahan Per Juni 2020.....	42
Tabel 3.8	: Jumlah Penduduk di Kecamatan Batucapeper Menurut Kelompok Usia Produktif dan Dependency Ratio Per Kelurahan Per Juni 2020.....	45
Tabel 3.9	: Jumlah Penduduk Laki-laki di Kecamatan Batucapeper Menurut Kelompok Usia Produktif dan Dependency Ratio Per Kelurahan Per Juni 2020.....	46



Tabel 3.10	: Jumlah Penduduk Perempuan di Kecamatan Batuceper Menurut Kelompok Usia Produktif dan Dependency Ratio Per Kelurahan Per Juni 2020.....	47
Tabel 3.11	: Jumlah Mutasi Penduduk di Kecamatan Batuceper Per Kelurahan Per Juni 2020.....	48
Tabel 3.12	: Jumlah Mutasi Penduduk Menurut Jenis Kelamin di Kecamatan Batuceper Per Kelurahan Per Juni 2020.....	49
<b>BAB IV</b>	<b>SOSIAL</b>	
Tabel 4.1.1	: Jumlah Sarana Pendidikan Menurut Status Sekolah Per Kelurahan di Kecamatan Batuceper Per Juni 2020.....	55
Tabel 4.1.2	: Jumlah Taman Kanak-kanak (TK), Murid, Guru dan Rombongan Belajar Per Kelurahan di Kecamatan Batuceper Per Juni 2020.....	57
Tabel 4.1.3	: Jumlah Murid Taman Kanak-kanak (TK) Menurut Jenis Kelamin Per Kelurahan di Kecamatan Batuceper Per Juni 2020.....	58
Tabel 4.1.4	: Jumlah Murid Taman Kanak-kanak (TK) Menurut Umur Per Kelurahan di Kecamatan Batuceper Per Juni 2020.....	59
Tabel 4.1.5	: Jumlah Murid dan Guru Sekolah Dasar Menurut Status Sekolah Per Kelurahan di Kecamatan Batuceper Per Juni 2020.....	60
Tabel 4.1.6	: Jumlah Sekolah Dasar Negeri (SDN), Murid, Guru dan Rombongan Belajar Per Kelurahan di Kecamatan Batuceper Per Juni 2020.....	61
Tabel 4.1.7	: Jumlah Murid Sekolah Dasar Negeri (SDN) Menurut Jenis Kelamin Per Kelurahan di Kecamatan Batuceper Per Juni 2020.....	62

---

Tabel 4.1.8	: Jumlah Murid Sekolah Dasar Negeri (SDN) Menurut Tingkat Kelas Per Kelurahan di Kecamatan Batuceper Per Juni 2020.....	63
Tabel 4.1.9	: Jumlah Murid Sekolah Dasar Negeri (SDN) Menurut Umur per Kelurahan di Kecamatan Batuceper Per Juni 2020.....	64
Tabel 4.1.10	: Jumlah Guru Sekolah Dasar Negeri (SDN) Menurut Status Kepegawaian Per Kelurahan di Kecamatan Batuceper Per Juni 2020.....	65
Tabel 4.1.11	: Jumlah Guru PNS Sekolah Dasar Negeri (SDN) Menurut Jenis Kelamin Per Kelurahan di Kecamatan Batuceper Per Juni 2020.....	66
Tabel 4.1.12	: Jumlah Guru Sekolah Dasar Negeri (SDN) Menurut Tugasnya Per Kelurahan di Kecamatan Batuceper Per Juni 2020.....	67
Tabel 4.1.13	: Jumlah Guru PNS Sekolah Dasar Negeri (SDN) Menurut Tugasnya Per Kelurahan di Kecamatan Batuceper Per Juni 2020.....	68
Tabel 4.1.14	: Jumlah Penjaga Sekolah Dasar Negeri (SDN) Menurut Status Kepegawaian Per Kelurahan di Kecamatan Batuceper Per Juni 2020.....	69
Tabel 4.1.15	: Jumlah Sekolah Dasar Swasta (SDS), Murid, Guru dan Rombongan Belajar Per Kelurahan di Kecamatan Batuceper Per Juni 2020.....	70
Tabel 4.1.16	: Jumlah Murid Sekolah Dasar Swasta (SDS) Menurut Jenis Kelamin Per Kelurahan di Kecamatan Batuceper Per Juni 2020.....	71
Tabel 4.1.17	: Jumlah Murid Sekolah Dasar Swasta (SDS) Menurut Tingkat Kelas Per Kelurahan di Kecamatan Batuceper Per Juni 2020.....	72

---

Tabel 4.1.18	: Jumlah Murid Sekolah Dasar Swasta (SDS) Menurut Umur Per Kelurahan di Kecamatan Batuceper Per Juni 2020.....	73
Tabel 4.1.19	: Jumlah Guru Sekolah Dasar Swasta (SDS) Menurut Tugasnya Per Kelurahan di Kecamatan Batuceper Per Juni 2020.....	74
Tabel 4.2.1	: Banyaknya Fasilitas Kesehatan Menurut Jenis dan Jarak Terdekat Per Kelurahan di Kecamatan Batuceper Per Juni 2020.....	75
Tabel 4.2.2	: Jumlah Tenaga Kesehatan yang Tinggal di Kecamatan Batuceper Per Kelurahan Per Juni 2020.....	77
Tabel 4.2.3	: Jenis Penyakit yang Diamati di Puskesmas Kecamatan Batuceper Per Juni 2020.....	78
Tabel 4.2.4	: Jumlah Penyakit DBD dan Diare yang Ditangani di Puskesmas Kecamatan Batuceper Per Juni 2020.....	80
Tabel 4.2.5	: Jumlah Kunjungan Rawat Inap dan Rawat Jalan di Puskesmas Kecamatan Batuceper Per Juni 2020.....	81
Tabel 4.2.6	: Jumlah Pelayanan Kesehatan Gigi dan Mulut di Puskesmas Kecamatan Batuceper Per Juni 2020.....	82
Tabel 4.2.7	: Jumlah Pasangan Usia Subur (PUS), Peserta KB Aktif dan Peserta KB Baru Per Puskesmas di Kecamatan Batuceper Per Juni 2020.....	83
Tabel 4.2.8	: Jumlah Peserta KB Baru Menurut Alat Kontrasepsi Per Puskesmas di Kecamatan Batuceper Per Juni 2020.....	84

Tabel 4.2.9	: Jumlah Peserta KB Aktif Menurut Jenis Kontrasepsi Per Puskesmas di Kecamatan Batuceper Per Juni 2020.....	85
Tabel 4.2.10	: Persentase Kunjungan Ibu Hamil Per Puskesmas di Kecamatan Batuceper Per Juni 2020.....	86
Tabel 4.2.11	: Jumlah Ibu Hamil yang Mendapatkan Pelayanan Fe1, Fe3 dan Imunisasi TT1 dan TT2 Per Puskesmas di Kecamatan Batuceper Per Juni 2020.....	87
Tabel 4.2.12	: Persentase Pertolongan Persalinan oleh Tenaga Kesehatan Per Puskesmas di Kecamatan Batuceper Per Juni 2020.....	88
Tabel 4.2.13	: Jumlah Kematian Ibu Per Puskesmas di Kecamatan Batuceper Per Juni 2020.....	89
Tabel 4.2.14	: Jumlah Posyandu Menurut Kategori Posyandu per Puskesmas di Kecamatan Batuceper Per Juni 2020.....	90
Tabel 4.2.15	: Jumlah Cakupan Imunisasi Bayi Per Puskesmas di Kecamatan Batuceper Per Juni 2020.....	91
Tabel 4.2.16	: Jumlah Rumah Tangga Penerima Raskin di Kecamatan Batuceper Per Juni 2020.....	92
Tabel 4.2.17	: Jumlah Bayi Lahir dan Mati per Puskesmas di Kecamatan Batuceper Per Juni 2020.....	93
Tabel 4.2.18	: Banyaknya Penderita Cacat di Kecamatan Batuceper Menurut Jenis Kecacatan per Kelurahan Per Juni 2020.....	94
Tabel 4.3.1	: Jumlah Sarana Ibadah di Kecamatan Batuceper Per Juni 2020.....	95
Tabel 4.3.2	: Jumlah Majelis Ta'lim dan Guru Ngaji di Kecamatan Batuceper Per Juni 2020.....	96

Tabel 4.3.3	: Jumlah Pernikahan Per Kelurahan di Kecamatan Batuceper Per Juni 2020.....	97
<b>BAB V            PERTANIAN</b>		
Tabel 5.1	: Populasi Ternak Menurut Jenis Ternak di Kecamatan Batuceper Tahun 2013-2020.....	102
Tabel 5.2	: Jumlah Ternak yang Dipotong Menurut Jenis Ternak di Kecamatan Batuceper Tahun 2013-2020.....	103
Tabel 5.3	: Produksi Tanaman Pangan di Kecamatan Batuceper Tahun 2013-2020.....	104
<b>BAB VI            INDUSTRI</b>		
Tabel 6.1	: Jumlah Perusahaan Industri Besar/Sedang dan Kecil Per Kelurahan di Kecamatan Batuceper Per Juni 2020.....	108
Tabel 6.2	: Jumlah Tenaga Kerja Industri Besar/Sedang dan Kecil Per Kelurahan di Kecamatan Batuceper Per Juni 2020.....	109
<b>BAB VII            PERDAGANGAN</b>		
Tabel 7.1	: Jumlah Fasilitas Perdagangan Per Kelurahan di Kecamatan Batuceper Per Juni 2020.....	114
Tabel 7.2	: Jumlah Fasilitas Bengkel Motor/Mobil dan Pom Bensin di Kecamatan Batuceper Pada Per Juni 2020.....	115
<b>BAB VIII            PARIWISATA</b>		
Tabel 8.1	: Jumlah Perusahaan/Unit Usaha Pendukung Sektor Pariwisata menurut Kelurahan di Kecamatan Batuceper Per Juni 2020.....	120

**BAB IX KEUANGAN**

Tabel 9.1 : Persentase Target dan Realisasi Penarikan Pajak Bumi dan Bangunan (PBB) Buku II Per Kelurahan di Kecamatan Batuceper Per Juni 2020..... 124





# Bab 1

## Letak Geografis









## Letak Geografis

**K**ecamatan Batuceper merupakan salah satu Kecamatan yang berada di wilayah Paling timur Kota Tangerang dengan luas wilayah tercatat seluas 8.49 km<sup>2</sup>, dan berjarak sekitar 5 Km dari titik pusat Kota Tangerang

Secara geografis, Kecamatan Batuceper mempunyai batas wilayah sebagai berikut:

- ❖ Sebelah Utara, berbatasan dengan Kecamatan Benda.
- ❖ Sebelah Selatan, berbatasan dengan Kecamatan Cipondoh.
- ❖ Sebelah Timur, berbatasan dengan Kota Jakarta Barat.
- ❖ Sebelah Barat, berbatasan dengan Kecamatan Tangerang dan Kecamatan Neglasari.

Wilayah Kecamatan Batuceper terdiri dari 7 (Tujuh) Kelurahan yaitu Kelurahan Porisgaga Baru, Porisjaya, Porisgaga. Kebon Besar, Batuceper, Batujaya, dan Batusari dengan ibu kota kecamatan terletak di Kelurahan Batuceper

Tabel 1.1 : Luas Daerah menurut Kecamatan Batucepter di Kota Tangerang 2020

Kelurahan	Luas (km <sup>2</sup> )	Persentase Terhadap Luas Kecamatan
(1)	(2)	(3)
1) Porisgaga Baru	1,01	11,90
2) Porisjaya	1,02	12,01
3) Porisgaga	1,17	13,78
4) Kebon Besar	1,18	13,90
5) Batucepter	1,38	16,25
6) Batujaya	1,42	16,73
7) Batusari	1,31	15,43
<b>Jumlah</b>	<b>8,49</b>	<b>100,00</b>

Sumber : Bank Data Kecamatan Batucepter

Tabel 1.2 : Jarak Antar Kantor Kelurahan di Kecamatan Batucapeper Tahun 2020

(Kilometer)

Kelurahan	Porisgaga Baru	Poris Jaya	Porisgaga	Kebon Besar	Batucapeper	Batujaya	Batusari
Porisgaga Baru	x	0.8	1.5	2	3	4	5
Porisjaya	0.8	x	2	3	4	5	6
Porisgaga	2	1.5	x	2	3	4	5
Kebon Besar	2	3	2	x	1.5	3	3.5
Batucapeper	4	3	2	1.5	x	2	2.5
Batujaya	6	5	4	3	2	x	0.5
Batusari	7	6	5	3.5	2.5	0.5	x

Sumber: Bank Data Kecamatan Batucapeper

Tabel 1.3 : Jarak Kantor Kelurahan Ke Kantor Kecamatan di Kecamatan Batuceper Tahun 2020

(Kilometer)

Kelurahan	Jarak ke Kantor Kecamatan
[1]	[2]
1) Porisgaga Baru	5
2) Porisjaya	4
3) Porisgaga	4
4) Kebon Besar	2
5) Batuceper	1
6) Batujaya	2
7) Batusari	3

Sumber : Bank Data Kecamatan Batuceper

Tabel 1.4 : Batas Wilayah Administrasi Per Kelurahan di Kecamatan Batuceper Tahun 2020

Kelurahan	Utara	Selatan
[1]	[2]	[3]
1) Porisgaga Baru	Batuceper	Porisplawad
2) Porisjaya	Kebon Besar	Cipondoh Makmur
3) Porisgaga	Kebon Besar	Cipondoh Makmur
4) Kebon Besar	Jurumudi Baru	Porisgaga
5) Batuceper	Jurumudi Baru	Porisplawad
6) Batujaya	Belendung	Porisplawad
7) Batusari	Belendung	Tanah Tinggi

Sumber : Bank Data Kecamatan Batuceper

Lanjutan Tabel 1.4 :

	Kelurahan	Timur	Barat
	[1]	[4]	[5]
1)	Porisgaga Baru	Porisjaya	Porisplawad
2)	Porisjaya	Porisgaga	Porisgaga Baru
3)	Porisgaga	Semanan	Porisjaya
4)	Kebon Besar	Kalideres	Batuceper
5)	Batuceper	Kebon Besar	Batujaya
6)	Batujaya	Batuceper	Batusari
7)	Batusari	Batujaya	Karang Anyar

Sumber : Bank Data Kecamatan Batuceper

Tabel 1.5 : Nama Aliran Sungai di Kecamatan Batucapeper Tahun 2020

Kelurahan	Nama Sungai
[1]	[2]
1) Porisgaga Baru	Apair dan Mokervart
2) Porisjaya	Apair
3) Porisgaga	-
4) Kebon Besar	Cisadane Timur
5) Batucapeper	Cisadane
6) Batujaya	Apur
7) Batusari	Cisadane Timur

Sumber : Kecamatan Batucapeper








# Bab 2

## Pemerintahan





## Pemerintahan

**K**Batuceper sebagai salah satu kecamatan di Kota Tangerang mempunyai struktur pemerintahan yang sama dengan kecamatan lainnya. Unit pemerintahan di bawah kecamatan adalah kelurahan, di mana masing – masing kelurahan terdiri atas beberapa Rukun Warga (RW) dan Rukun Tetangga (RT).

Pada Per Juni 2020, Kecamatan Batuceper yang meliputi 7 (Tujuh) Kelurahan mempunyai 47 Rukun Warga (RW) dan 231 Rukun Tetangga (RT), sedangkan pelaksanaan kegiatan pemerintahan dan pelayanan kepada masyarakat di Lingkungan Kecamatan Batuceper didukung oleh 112 orang aparat pemerintah yang terdiri dari 49 orang Aparat Kecamatan dan 63 orang Aparat Kelurahan.

Dari 112 orang Aparat Pemerintah, sebagian besar 48 orang masih merupakan tenaga Harian Lepas (THL/TKS) sedangkan sisanya sebanyak 64 pegawai berstatus sebagai PNS. Komposisi pegawai didominasi oleh pegawai laki-laki dengan persentase 73,21%.

Tabel 2.1 : Jumlah Aparat Pemerintah yang Bertugas di Lingkungan Kecamatan Batucopeer Per Juni 2020

Instansi/Unit Kerja	Aparat Pemerintah
[1]	[2]
1) Porisgaga Baru	9
2) Porisjaya	8
3) Porisgaga	8
4) Kebon Besar	11
5) Batucopeer	9
6) Batujaya	9
7) Batusari	9
8) Kecamatan Batucopeer	49
<b>Jumlah</b>	<b>112</b>

Sumber : Bank data Kecamatan Batucopeer

Tabel 2.2 : Jumlah Rukun Tetangga (RT) dan Rukun Warga (RW)  
Menurut Kelurahan di Kecamatan Batucapeper Per Juni  
2020

<b>Kelurahan</b>	<b>Rukun Tetangga</b>	<b>Rukun Warga</b>
<b>[1]</b>	<b>[2]</b>	<b>[3]</b>
1) Porisgaga Baru	22	4
2) Porisjaya	30	7
3) Porisgaga	48	10
4) Kebon Besar	23	4
5) Batucapeper	55	10
6) Batujaya	26	6
7) Batusari	27	6
<b>Jumlah</b>	<b>231</b>	<b>47</b>

Sumber : Bank data Kecamatan Batucapeper

Tabel 2.3 : Jumlah Aparat Pemerintah Menurut Status Kepegawaian di Lingkungan Kecamatan Batucapeper Per Juni 2020

Unit Kerja	PNS	CPNS	TKK	THL	Jumlah
[1]	[2]	[3]	[4]	[5]	[6]
1. Porisgaga Baru	6	-	-	3	9
2. Porisjaya	5	-	-	3	8
3. Porisgaga	5	-	-	3	8
4. Kebon Besar	8	-	-	3	11
5. Batucapeper	6	-	-	3	9
6. Batujaya	6	-	-	3	9
7. Batusari	6	-	-	3	9
8. Kecamatan Batucapeper	22	-	-	27	49
<b>Jumlah</b>	<b>64</b>	<b>-</b>	<b>-</b>	<b>48</b>	<b>112</b>

Sumber : Bank data Kecamatan Batucapeper

Tabel 2.4 : Jumlah Aparat Pemerintah Menurut Jenis Kelamin Di Lingkungan Kecamatan Batucopeer Per Juni 2020

Unit Kerja	Aparat Pemerintah		
	Laki-Laki	Perempuan	Jumlah
[1]	[2]	[3]	[4]
1) Porisgaga Baru	8	1	9
2) Porisjaya	6	2	8
3) Porisgaga	4	4	8
4) Kebon Besar	9	2	11
5) Batucopeer	6	3	9
6) Batujaya	5	4	9
7) Batusari	8	1	9
8) Kecamatan Batucopeer	36	13	49
<b>Jumlah</b>	<b>82</b>	<b>30</b>	<b>112</b>

Sumber : Bank data Kecamatan Batucopeer

Tabel 2.5 : Jumlah Aparat Pemerintah Menurut Kelompok Umur Di Lingkungan Kecamatan Batucapeper Per Juni 2020

Unit Kerja	20-29	30-39	40-49	50+	Jumlah
[1]	[2]	[3]	[4]	[5]	[6]
1) Porisgaga Baru	-	1	6	2	9
2) Porisjaya	-	-	7	1	8
3) Porisgaga	-	1	4	3	8
4) Kebon Besar	-	-	6	5	11
5) Batucapeper	-	-	6	3	9
6) Batujaya	-	2	5	2	9
7) Batusari	-	1	6	2	9
8) Kecamatan Batucapeper	-	12	19	18	49
<b>Jumlah</b>	-	<b>17</b>	<b>59</b>	<b>36</b>	<b>112</b>

Sumber : Bank data Kecamatan Batucapeper



Tabel 2.6 : Jumlah Aparat Pemerintah Menurut Pendidikan Umum yang Ditamatkan Di Lingkungan Kecamatan Batuceper Per Juni 2020

Unit Kerja	SD	SMP	SMA	D3	S1	S2	Jumlah
[1]	[2]	[3]	[4]	[5]	[6]	[7]	[8]
1) Porisgaga Baru	-	-	4	1	4	-	9
2) Porisjaya	-	-	3	-	5	-	8
3) Porisgaga	-	-	3	-	5	-	8
4) Kebon Besar	-	-	4	-	6	-	10
5) Batuceper	-	-	5	-	4	-	9
6) Batujaya	-	-	5	-	4	-	9
7) Batusari	-	-	3	1	5	-	9
8) Kecamatan Batuceper	-	-	18	4	15	1	38
<b>Jumlah</b>	<b>-</b>	<b>-</b>	<b>45</b>	<b>6</b>	<b>48</b>	<b>1</b>	<b>100</b>

Sumber : Bank data Kecamatan Batuceper

Tabel 2.7 : Jumlah Aparat Pemerintah yang Berstatus PNS dan CPNS Menurut Jenis Kelamin di Lingkungan Kecamatan Batuceper Per Juni 2020

Unit Kerja	Laki-Laki	Perempuan	Jumlah
[1]	[2]	[3]	[4]
1) Porisgaga Baru	5	1	6
2) Porisjaya	4	1	5
3) Porisgaga	2	3	5
4) Kebon Besar	7	1	8
5) Batuceper	4	2	6
6) Batujaya	3	3	6
7) Batusari	6	-	6
8) Kecamatan Batuceper	15	7	22
<b>Jumlah</b>	<b>46</b>	<b>18</b>	<b>64</b>

Sumber : Bank data Kecamatan Batuceper

Tabel 2.8 : Jumlah Aparat Pemerintah yang Berstatus PNS dan CPNS Menurut Kelompok Umur di Lingkungan Kecamatan Batuceper Per Juni 2020

Unit Kerja	20-29	30-39	40-49	50+	Jumlah
[1]	[2]	[3]	[4]	[5]	[6]
1) Porisgaga Baru	-	-	4	2	6
2) Porisjaya	-	-	4	1	5
3) Porisgaga	-	-	2	3	5
4) Kebon Besar	-	-	3	5	8
5) Batuceper	-	-	3	3	6
6) Batujaya	-	-	4	2	6
7) Batusari	-	-	4	2	6
8) Kecamatan Batuceper	-	4	6	12	22
<b>Jumlah</b>	<b>-</b>	<b>4</b>	<b>30</b>	<b>30</b>	<b>64</b>

Sumber : Bank data Kecamatan Batuceper

Tabel 2.9 : Jumlah Aparat Pemerintah yang Berstatus PNS dan CPNS Menurut Pendidikan Umum yang Ditamatkan di Lingkungan Kecamatan Batucapeper Per Juni 2020

Unit Kerja	SD	SMP	SMA	D3	S1	S2	Jumlah
[1]	[2]	[3]	[4]	[5]	[6]	[7]	[8]
1) Porisgaga Baru	-	-	2	1	3	-	6
2) Porisjaya	-	-	1	-	4	-	5
3) Porisgaga	-	-	1	-	4	-	5
4) Kebon Besar	-	-	1	-	6	-	7
5) Batucapeper	-	-	2	-	4	-	6
6) Batujaya	-	-	2	-	4	-	6
7) Batusari	-	-	1	1	4	-	6
8) Kecamatan Batucapeper	-	-	6	1	13	1	21
<b>Jumlah</b>	-	-	<b>16</b>	<b>3</b>	<b>42</b>	<b>1</b>	<b>62</b>

Sumber : Bank data Kecamatan Batucapeper

Tabel 2.10 : Jumlah Aparat Pemerintah yang Berstatus TKK Menurut Jenis Kelamin di Lingkungan Kecamatan Batucapeper Per Juni 2020

Unit Kerja	Laki-Laki	Perempuan	Jumlah
[1]	[2]	[3]	[4]
1) Porisgaga Baru	-	-	-
2) Porisjaya	-	-	-
3) Porisgaga	-	-	-
4) Kebon Besar	-	-	-
5) Batucapeper	-	-	-
6) Batujaya	-	-	-
7) Batusari	-	-	-
8) Kecamatan Batucapeper	-	-	-
<b>Jumlah</b>	-	-	-

Sumber : Bank data Kecamatan Batucapeper

Tabel 2.11 : Jumlah Aparat Pemerintah yang Berstatus TKK Menurut Kelompok Umur di Lingkungan Kecamatan Batuceper Per Juni 2020

Unit Kerja	20-29	30-39	40-49	50+	Jumlah
[1]	[2]	[3]	[4]	[5]	[6]
1) Porisgaga Baru	-	-	-	-	-
2) Porisjaya	-	-	-	-	-
3) Porisgaga	-	-	-	-	-
4) Kebon Besar	-	-	-	-	-
5) Batuceper	-	-	-	-	-
6) Batujaya	-	-	-	-	-
7) Batusari	-	-	-	-	-
8) Kecamatan Batuceper	-	-	-	-	-
<b>Jumlah</b>	-	-	-	-	-

Sumber : Bank data Kecamatan Batuceper

Tabel 2.12 : Jumlah Aparat Pemerintah yang Berstatus TKK Menurut Pendidikan Umum yang Ditamatkan di Lingkungan Kecamatan Batuceper Per Juni 2020

Unit Kerja	SD	SMP	SMA	D3	S1	S2	Jumlah
[1]	[2]	[3]	[4]	[5]	[6]	[7]	[8]
1) Porisgaga Baru	-	-	-	-	-	-	-
2) Porisjaya	-	-	-	-	-	-	-
3) Porisgaga	-	-	-	-	-	-	-
4) Kebon Besar	-	-	-	-	-	-	-
5) Batuceper	-	-	-	-	-	-	-
6) Batujaya	-	-	-	-	-	-	-
7) Batusari	-	-	-	-	-	-	-
8) Kecamatan Batuceper	-	-	-	-	-	-	-
<b>Jumlah</b>	-	-	-	-	-	-	-

Sumber : Bank data Kecamatan Batuceper

Tabel 2.13 : Jumlah Aparat Pemerintah yang Berstatus TKS Menurut Jenis Kelamin di Lingkungan Kecamatan Batuceper Per Juni 2020

Unit Kerja	Laki-Laki	Perempuan	Jumlah
[1]	[2]	[3]	[4]
1) Porisgaga Baru	3	-	3
2) Porisjaya	2	1	3
3) Porisgaga	2	1	3
4) Kebon Besar	2	1	3
5) Batuceper	2	1	3
6) Batujaya	2	1	3
7) Batusari	2	1	3
8) Kecamatan Batuceper	21	6	27
<b>Jumlah</b>	<b>36</b>	<b>12</b>	<b>48</b>

Sumber : Bank data Kecamatan Batuceper



Tabel 2.14 : Jumlah Aparat Pemerintah yang Berstatus TKS Menurut Kelompok Umur di Lingkungan Kecamatan Batuceper Per Juni 2020

Unit Kerja	20-29	30-39	40-49	50+	Jumlah
[1]	[2]	[3]	[4]	[5]	[6]
1) Porisgaga Baru	-	1	2	-	3
2) Porisjaya	-	-	3	-	3
3) Porisgaga	-	1	2	-	3
4) Kebon Besar	-	-	3	-	3
5) Batuceper	-	-	3	-	3
6) Batujaya	-	2	1	-	3
7) Batusari	-	1	2	-	3
8) Kecamatan Batuceper	-	8	13	6	27
<b>Jumlah</b>	<b>-</b>	<b>13</b>	<b>29</b>	<b>6</b>	<b>48</b>

Sumber : Bank data Kecamatan Batuceper

Tabel 2.15 : Jumlah Aparat Pemerintah yang Berstatus TKS Menurut Pendidikan Umum yang ditamatkan di Lingkungan Kecamatan Batuceper Per Juni 2020

Unit Kerja	SD	SMP	SMA	D3	S1	S2	Jumlah
[1]	[2]	[3]	[4]	[5]	[6]	[7]	[8]
1) Porisgaga Baru	-	-	2	-	1	-	3
2) Porisjaya	-	-	2	-	1	-	3
3) Porisgaga	-	-	2	-	1	-	3
4) Kebon Besar	-	-	3	-	-	-	3
5) Batuceper	-	-	3	-	-	-	3
6) Batujaya	-	-	3	-	-	-	3
7) Batusari	-	-	2	-	1	-	3
8) Kecamatan Batuceper	-	-	12	3	2	-	17
<b>Jumlah</b>	-	-	<b>29</b>	<b>3</b>	<b>6</b>	-	<b>38</b>


Sumber : Bank data Kecamatan Batuceper





# Bab 3

## Penduduk



### POPULASI







### Penduduk

**P**enduduk di Kecamatan Batuceper berdasarkan Kepemilikan Kartu Keluarga dan Kartu Tanda Penduduk yang terdaftar di Dinas Kependudukan dan Catatan Sipil Kota Tangerang.

Pada 2019 jumlah penduduk di Kecamatan Batuceper sebesar 90.053 jiwa dan jumlah rumah tangga sebanyak 29.406 rumah tangga. Sedangkan sex ratio sebesar 103,69 di mana dalam setiap 100 penduduk Perempuan terdapat 103,69 penduduk laki-laki, atau dapat dikatakan sex ratio ini cukup seimbang.

Kepadatan penduduk Kecamatan Batuceper tertinggi terdapat di Kelurahan Porisgaga dengan kepadatan penduduk 17.147 orang/km<sup>2</sup>, sedangkan Kelurahan Batuceper memiliki kepadatan terendah dengan kepadatan penduduk 10.607 orang/km<sup>2</sup>.

Tabel 3.1 : Jumlah Rumah Tangga, Penduduk dan Rata-Rata Anggota Rumah Tangga di Kecamatan Batucapeper Per Kelurahan 2019

Kelurahan	Rumah Tangga	Penduduk		Jumlah	Rata-2 Anggota Rumah tangga
		Laki-laki	Perempuan		
[1]	[2]	[3]	[4]	[5]	[6]
1.Porisgaga Baru	3.944	5.427	5.144	10.571	3
2.Porisjaya	3.490	4.809	4.662	9.471	3
3.Porisgaga	5.975	8.840	8.630	17.470	3
4.Kebon Besar	3.984	6.186	5.938	12.124	3
5.Batucapeper	3.921	6.856	6.899	13.755	4
6.Batujaya	3.452	5.275	4.922	10.197	3
7.Batusari	4.640	8.450	8.015	16.465	4
<b>Jumlah</b>	<b>29.406</b>	<b>45.843</b>	<b>44.210</b>	<b>90.053</b>	<b>3</b>

Sumber : Bank Data Kecamatan Batucapeper

Tabel 3.2 : Ratio Penduduk di Kecamatan Batuceper Menurut Jenis Kelamin Per Kelurahan 2019

Kelurahan	Penduduk		Jumlah	Ratio Jenis Kelamin
	Laki-laki	Perempuan		
[1]	[2]	[3]	[4]	[5]
1.Porisgaga Baru	5.427	5.144	10.571	105,50
2.Porisjaya	4.809	4.662	9.471	103,15
3.Porisgaga	8.840	8.630	17.470	102,43
4.Kebon Besar	6.186	5.938	12.124	104,18
5.Batuceper	6.856	6.899	13.755	99,38
6.Batujaya	5.275	4.922	10.197	107,17
7.Batusari	8.450	8.015	16.465	105,43
<b>Jumlah</b>	<b>45.843</b>	<b>44.210</b>	<b>90.053</b>	<b>103,69</b>

Sumber : Bank Data Kecamatan Batuceper.

Tabel 3.3 : Jumlah Kepadatan Penduduk di Kecamatan Batuceper Per Kelurahan 2019

<b>Kelurahan</b>	<b>Luas (Km<sup>2</sup>)</b>	<b>Jumlah Penduduk</b>	<b>Kepadatan Penduduk/km<sup>2</sup></b>
[1]	[2]	[3]	[4]
1.Porisgaga Baru	1,01	10.571	10.466
2.Porisjaya	1,02	9.471	9.285
3.Porisgaga	1,18	17.470	14.805
4.Kebon Besar	1,17	12.124	10.362
5.Batuceper	1,38	13.755	9.967
6.Batujaya	1,42	10.197	7.181
7.Batusari	1,31	16.465	12.569
<b>Jumlah</b>	<b>8,49</b>	<b>90.053</b>	<b>10.607</b>

*Sumber : Bank Data Kecamatan Batuceper*



Tabel 3.4 : Jumlah Penduduk Kecamatan Batuceper Menurut Kelompok Umur 2019

Kelompok Umur	Laki-laki	Perempuan	Jumlah
[1]	[2]	[3]	[4]
0 - 4	3.382	3.115	6.497
5 - 9	3.981	3.646	7.627
10-14	3.663	3.344	7.007
15-19	2.932	2.805	5.737
20-24	3.532	3.507	7.039
25-29	3.669	3.692	7.361
30-34	3.820	3.730	7.550
35-39	4.396	4.564	8.960
40-44	4.309	4.185	8.494
45-49	3.665	3.493	7.158
50-54	2.978	2.792	5.770
55-59	2.063	2.023	4.086
60-64	1.499	1.487	2.986
65-69	988	845	1.833
70-74	493	449	942
75+	473	533	1.006
<b>Jumlah</b>	<b>45.843</b>	<b>44.210</b>	<b>90.053</b>

Sumber : Bank Data Kecamatan Batuceper

Tabel 3.5 : Jumlah Penduduk di Kecamatan Batuceper Menurut Kelompok Umur Per Kelurahan 2019

Kelurahan	Laki-Laki Dan Perempuan				
	0-4	5-9	10-14	15-19	20-24
[1]	[2]	[3]	[3]	[5]	[6]
1. Porisgaga Baru	772	918	880	726	795
2. Porisjaya	723	817	789	586	794
3. Porisgaga	1.196	1.438	1.373	1.143	1.373
4. Kebon Besar	827	973	948	796	966
5. Batuceper	929	1.153	997	837	955
6. Batujaya	783	882	733	616	795
7. Batusari	1.267	1.446	1.287	1.033	1.361
<b>Jumlah</b>	<b>6.497</b>	<b>7.627</b>	<b>7.007</b>	<b>5.737</b>	<b>7.039</b>

Sumber : Bank Data Kecamatan Batuceper

Tabel 3.5 : ( Lanjutan )

Kelurahan	Laki-Laki Dan Perempuan					
	25-29	30-34	35-39	40-44	45-49	50-54
[1]	[7]	[8]	[9]	[10]	[11]	[12]
1. Porisgaga Baru	798	857	1.169	1.104	877	681
2. Porisjaya	782	809	922	870	744	630
3. Porisgaga	1.377	1.398	1.700	1.667	1.400	1.094
4. Kebon Besar	1.004	1.065	1.202	1.133	993	825
5. Batuceper	1.082	1.146	1.381	1.208	1.039	903
6. Batujaya	937	859	981	959	792	646
7. Batusari	1.381	1.416	1.605	1.553	1.313	991
<b>Jumlah</b>	<b>7.361</b>	<b>7.550</b>	<b>8.960</b>	<b>8.494</b>	<b>7.158</b>	<b>5.770</b>

Sumber : Bank Data Kecamatan Batuceper

Tabel 3.5 : ( Lanjutan )

Kelurahan	Laki-Laki Dan Perempuan					Jumlah
	55-59	60-64	65-69	70-74	75+	
[1]	[13]	[14]	[15]	[16]	[17]	[18]
1. Porisgaga Baru	421	279	142	83	69	10.571
2. Porisjaya	398	281	155	95	76	9.471
3. Porisgaga	886	630	370	197	228	17.470
4. Kebon Besar	542	398	249	106	97	12.124
5. Batuceper	687	562	444	212	220	13.755
6. Batujaya	475	345	185	100	109	10.197
7. Batusari	677	491	288	149	207	16.465
<b>Jumlah</b>	<b>4.086</b>	<b>2.986</b>	<b>1.833</b>	<b>942</b>	<b>1.006</b>	<b>90.053</b>

Sumber : Bank Data Kecamatan Batuceper

Tabel 3.6 : Jumlah Penduduk Laki-laki di Kecamatan Batuceper menurut Kelompok Umur Per Kelurahan 2019

Kelurahan	Laki - Laki				
	0-4	5-9	10-14	15-19	20-24
[1]	[2]	[3]	[4]	[5]	[6]
1. Porisgaga Baru	394	475	463	374	401
2. Porisjaya	379	424	397	306	402
3. Porisgaga	620	773	723	584	683
4. Kebon Besar	442	500	486	406	490
5. Batuceper	489	599	516	421	449
6. Batujaya	415	467	379	321	392
7. Batusari	643	743	699	520	715
<b>Jumlah</b>	<b>3.382</b>	<b>3.981</b>	<b>3.663</b>	<b>2.932</b>	<b>3.532</b>

Sumber : Bank Data Kecamatan Batuceper

Tabel 3.6 : ( Lanjutan )

Kelurahan	Laki - Laki					
	25-29	30-34	35-39	40-44	45-49	50-54
[1]	[7]	[8]	[9]	[10]	[11]	[12]
1. Porisgaga Baru	419	422	555	578	471	346
2. Porisjaya	363	409	446	442	381	341
3. Porisgaga	684	685	829	832	704	545
4. Kebon Besar	518	558	577	569	509	415
5. Batuceper	546	558	687	621	512	459
6. Batujaya	476	446	500	474	416	347
7. Batusari	663	742	802	793	672	525
<b>Jumlah</b>	<b>3.669</b>	<b>3.820</b>	<b>4.396</b>	<b>4.309</b>	<b>3.665</b>	<b>2.978</b>

Sumber : Bank Data Kecamatan Batuceper

Tabel 3.6 : ( Lanjutan )

Kelurahan	Laki-Laki					Jumlah
	55-59	60-64	65-69	70-74	75+	
(1)	(7)	(8)	(9)	(10)	(11)	(12)
1. Porisgaga Baru	214	154	82	46	33	5.427
2. Porisjaya	205	136	88	55	35	4.809
3. Porisgaga	443	331	199	93	112	8.840
4. Kebon Besar	264	205	144	57	46	6.186
5. Batuceper	344	250	204	108	93	6.856
6. Batujaya	236	179	117	54	56	5.275
7. Batusari	357	244	154	80	98	8.450
<b>Jumlah</b>	<b>2.063</b>	<b>1.499</b>	<b>988</b>	<b>493</b>	<b>473</b>	<b>45.843</b>

Sumber : Bank Data Kecamatan Batuceper

Tabel 3.7 : Jumlah Penduduk Perempuan di Kecamatan Batuceper Menurut Kelompok Umur Per Kelurahan 2019

Kelurahan	Perempuan				
	0-4	5-9	10-14	15-19	20-24
(1)	(2)	(3)	(4)	(5)	(6)
1. Porisgaga Baru	378	443	417	352	394
2. Porisjaya	344	393	392	280	392
3. Porisgaga	576	665	650	559	690
4. Kebon Besar	385	473	462	390	476
5. Batuceper	440	554	481	416	506
6. Batujaya	368	415	354	295	403
7. Batusari	624	703	588	513	646
<b>Jumlah</b>	<b>3.115</b>	<b>3.646</b>	<b>3.344</b>	<b>2.805</b>	<b>3.507</b>

Sumber : Bank Data Kecamatan Batuceper



Tabel 3.7 : ( Lanjutan )

Kelurahan	Perempuan					
	25-29	30-34	35-39	40-44	45-49	50-54
(1)	(7)	(8)	(9)	(10)	(11)	(12)
1. Porisgaga Baru	379	435	614	526	406	335
2. Porisjaya	419	400	476	428	363	289
3. Porisgaga	693	713	871	835	696	549
4. Kebon Besar	486	507	625	564	484	410
5. Batuceper	536	588	694	587	527	444
6. Batujaya	461	413	481	485	376	299
7. Batusari	718	674	803	760	641	466
<b>Jumlah</b>	<b>3.692</b>	<b>3.730</b>	<b>4.564</b>	<b>4.185</b>	<b>3.493</b>	<b>2.792</b>

Sumber : Bank Data Kecamatan Batuceper

Tabel 3.7 : ( Lanjutan )

Kelurahan	Perempuan					Jumlah
	55-59	60-64	65-69	70-74	75+	
(1)	(7)	(8)	(9)	(10)	(11)	(12)
1.Porisgaga Baru	207	125	60	37	36	5.144
2.Porisjaya	193	145	67	40	41	4.662
3.Porisgaga	443	299	171	104	116	8.630
4.Kebon Besar	278	193	105	49	51	5.938
5.Batuceper	343	312	240	104	127	6.899
6.Batujaya	239	166	68	46	53	4.922
7.Batusari	320	247	134	69	109	8.015
<b>Jumlah</b>	<b>2.023</b>	<b>1.487</b>	<b>845</b>	<b>449</b>	<b>533</b>	<b>44.210</b>

Sumber : Bank Data Kecamatan Batuceper

Tabel 3.8 : Jumlah Penduduk di Kecamatan Batucapeper Menurut Kelompok Usia Produktif dan Dependency Ratio Per Kelurahan 2019

Kelurahan	Laki- laki dan Perempuan			Jumlah (2)+(4)	Dependency Ratio (5)/(3)x100
	0 – 14	15 - 64	65 +		
	(1)	(2)	(3)		
1. Porisgaga Baru	2.570	7.707	294	2.864	37,2
2. Porisjaya	2.329	6.816	326	2.655	39,0
3. Porisgaga	4.007	12.668	795	4.802	37,9
4. Kebon Besar	2.748	8.924	452	3.200	35,9
5. Batucapeper	3.079	9.800	876	3.955	40,4
6. Batujaya	2.398	7.405	394	2.792	37,7
7. Batusari	4.000	11.821	644	4.644	39,3
<b>Jumlah</b>	<b>21.131</b>	<b>65.141</b>	<b>3.781</b>	<b>24.912</b>	<b>38,2</b>

Sumber : Bank Data Kecamatan Batucapeper

Tabel 3.9 : Jumlah Penduduk Laki-laki di Kecamatan Batuceper Menurut Kelompok Usia Produktif dan Depedency Ratio Per Kelurahan 2019

Kelurahan	Laki- laki			Jumlah (2)+(4)	Depedency Ratio (5)/(3)x100
	0 – 14	15 - 64	65 +		
	(1)	(2)	(3)		
1. Porisgaga Baru	1.332	3.934	161	1.493	38,0
2. Porisjaya	1.200	3.431	178	1.378	40,2
3. Porisgaga	2.116	6.320	404	2.520	39,9
4. Kebon Besar	1.428	4.511	247	1.675	37,1
5. Batuceper	1.604	4.847	405	2.009	41,4
6. Batujaya	1.261	3.787	227	1.488	39,3
7. Batusari	2.085	6.033	332	2.417	40,1
<b>Jumlah</b>	<b>11.026</b>	<b>32.863</b>	<b>1.954</b>	<b>12.980</b>	<b>39,5</b>

Sumber : Bank Data Kecamatan Batuceper

Tabel 3.10 : Jumlah Penduduk Perempuan di Kecamatan Batucapeper Menurut Kelompok Usia Produktif dan Dependency Ratio Per Kelurahan 2019

Kelurahan	Perempuan			Jumlah (2)+(4)	Dependency Ratio (5)/(3)x100
	0 – 14	15 - 64	65 +		
	(1)	(2)	(3)		
1. Porisgaga Baru	1.238	3.773	133	1.371	36,3
2. Porisjaya	1.129	3.385	148	1.277	37,7
3. Porisgaga	1.891	6.348	391	2.282	35,9
4. Kebon Besar	1.320	4.413	205	1.525	34,6
5. Batucapeper	1.475	4.953	471	1.946	39,3
6. Batujaya	1.137	3.618	167	1.304	36,0
7. Batusari	1.915	5.788	312	2.227	38,5
<b>Jumlah</b>	<b>10.105</b>	<b>32.278</b>	<b>1.827</b>	<b>11.932</b>	<b>37,0</b>

Sumber : Bank Data Kecamatan Batucapeper

Tabel 3.11 : Jumlah Mutasi Penduduk di Kecamatan Batucepter Per Kelurahan 2019

Kelurahan	Lahir	Mati	Datang	Pindah
(1)	(2)	(3)	(4)	(5)
1) Porisgaga Baru	72	16	91	74
2) Porisjaya	93	32	85	72
3) Porisgaga	68	36	94	82
4) Kebon Besar	82	18	87	86
5) Batucepter	91	21	98	93
6) Batujaya	64	19	65	94
7) Batusari	75	28	92	90
<b>Jumlah</b>	<b>545</b>	<b>170</b>	<b>612</b>	<b>591</b>

Sumber : Bank Data Kecamatan Batucepter

Tabel 3.12 : Jumlah Mutasi Penduduk Menurut Jenis Kelamin di Kecamatan Batucopeer Per Kelurahan 2019

Kelurahan	Lahir		Mati	
	Laki-laki	Perempuan	Laki-laki	Perempuan
(1)	(2)	(3)	(4)	(5)
1. Porisgaga Baru	29	43	10	6
2. Porisjaya	51	42	22	10
3. Porisgaga	32	36	21	15
4. Kebon Besar	42	40	6	12
5. Batucopeer	46	45	12	9
6. Batujaya	31	33	9	10
7. Batusari	34	41	12	16
<b>Jumlah</b>	<b>265</b>	<b>280</b>	<b>92</b>	<b>78</b>

Sumber : Bank Data Kecamatan Batucopeer

Lanjutan Tabel 3.12 :

Kelurahan	Datang		Pindah	
	Laki-laki	Perempuan	Laki-laki	Perempuan
(1)	(6)	(7)	(8)	(9)
1. Porisgaga Baru	38	53	31	43
2. Porisjaya	36	49	22	50
3. Porisgaga	42	52	38	44
4. Kebon Besar	40	47	51	35
5. Batuceper	50	48	61	32
6. Batujaya	26	39	50	44
7. Batusari	48	44	46	44
<b>Jumlah</b>	<b>280</b>	<b>332</b>	<b>299</b>	<b>292</b>

Sumber : Bank Data Kecamatan Batuceper





# Bab 4

## Sosial

# SOSIAL

# SOSIAL





Pendidikan merupakan salah satu faktor kebutuhan dasar untuk setiap manusia sehingga upaya mencerdaskan kehidupan bangsa melalui pendidikan merupakan bagian dari upaya peningkatan kesejahteraan rakyat.

Pada saat ini, perhatian pemerintah Kota Tangerang akan pendidikan cukup baik tercermin dari tersedianya sarana dan prasarana pendidikan yang cukup memadai dari anak usia dini (Pra Sekolah) seperti Taman Kanak-kanak (TK) hingga Sekolah Lanjutan Atas .

Menurut data dari Kantor Cabang Dinas Kecamatan Batuaceper Per Juni 2020 terdapat 13 Taman Kanak-kanak (TK) yang kesemuanya terdiri dari 45 TK Swasta, sedangkan pada tingkat Sekolah Dasar (SD) terdapat 24 Sekolah Dasar (SD) yang terdiri dari 17 SD Negeri dan 7 SD Swasta, dapat menampung sebanyak 8.255 murid dan di dukung oleh 326 guru.

Jumlah Sekolah Menengah Pertama (SMP) di Kecamatan Batuaceper berjumlah 9 SMP, terdiri dari 2 SMP Negeri dan 7 SMP Swasta. Selanjutnya terdapat 1 SMU Negeri dan 2 SMU Swasta, dan 8 Sekolah Menengah Kejuruan (SMK) Swasta.

Pemerintah Kota Tangerang khususnya di Kecamatan Batuaceper telah tersedia beberapa sarana dan pasarana penunjang diantaranya fasilitas kesehatan yang cukup lengkap, dimana terdapat 4 rumah sakit bersalin, 22 balai pengobatan, 2 puskesmas, 21 dokter praktek, dan fasilitas kesehatan yang melibatkan partisipasi aktif dari masyarakat yaitu terdapat 53 posyandu. Dengan adanya fasilitas kesehatan yang ada di Kecamatan Batuaceper tersebut diharapkan dapat melayani masalah kesehatan seluruh lapisan masyarakat

Kecamatan Batuceper baik masyarakat yang kurang mampu maupun ekonomi menengah atas.

Ketersediaan tempat ibadah merupakan salah satu tempat untuk memenuhi kebutuhan kesadaran akan keberadaan Sang Pencipta atau yang disebut kebutuhan rohani.

Di Kecamatan Batuceper dengan pemeluk agama yang beragam telah tersedia 120 sarana ibadah yang terdiri dari 30 Masjid, 88 Mushalla, dan 2 Gereja Sedangkan untuk membina mental, akhlaq dan ilmu pengetahuan umat Islam menurut catatan Kantor Uusan Agama Kecamatan Batuceper pada Per Juni 2020 terdapat 203 guru ngaji dan 101 Majelis Ta'lim.

Tabel 4.1.1 : Jumlah Sarana Pendidikan Menurut Status Sekolah  
Per Kelurahan di Kecamatan Batucapeper Per Juni 2020

Kelurahan	Taman Kanak-kanak		Sekolah Dasar		S. M. P	
	Negeri	Swasta	Negeri	Swasta	Negeri	Swasta
	[1]	[3]	[4]	[5]	[6]	[7]
1. Porisgaga Baru	-	1	-	1	-	2
2. Porisjaya	-	2	2	4	1	1
3. Porisgaga	-	1	5	1	-	-
4. Kebon Besar	-	1	2	1	-	1
5. Batucapeper	-	5	4	-	1	1
6. Batujaya	-	1	2	-	-	1
7. Batusari	-	2	2	-	-	1
<b>Jumlah</b>	-	<b>13</b>	<b>17</b>	<b>7</b>	<b>2</b>	<b>7</b>

Sumber : Kantor Cabang Dinas Pendidikan Kecamatan Batucapeper

Tabel 4.1.1 : ( Lanjutan )

Kelurahan	S. M. U		S.M.K		Perguruan Tinggi	
	Negeri	Swasta	Negeri	Swasta	Negeri	Swasta
[1]	[2]	[3]	[4]	[5]	[6]	[7]
1. Porisgaga Baru	-	-	-	1	-	-
2. Porisjaya	-	-	-	1	-	-
3. Porisgaga	-	-	-	1	-	-
4. Kebon Besar	-	1	-	2	-	-
5. Batuceper	-	-	-	1	-	-
6. Batujaya	-	1	-	1	-	-
7. Batusari	1	-	-	1	-	-
<b>Jumlah</b>	<b>1</b>	<b>2</b>	<b>-</b>	<b>8</b>	<b>-</b>	<b>-</b>

Sumber : Kantor Cabang Dinas Pendidikan Kecamatan Batuceper

Tabel 4.1.2 : Jumlah Taman Kanak-kanak (TK), Murid, Guru dan Rombongan Belajar Per Kelurahan di Kecamatan Batuceper Per Juni 2020

	Kelurahan	TK	Murid	Guru	Rombongan Belajar
	[1]	[2]	[3]	[4]	[5]
1.	Porisgaga Baru	1	36	4	3
2.	Porisjaya	2	109	17	9
3.	Porisgaga	1	31	3	2
4.	Kebon Besar	1	33	5	3
5.	Batuceper	5	158	22	13
6.	Batujaya	1	125	8	6
7.	Batusari	2	42	8	5
	<b>Jumlah</b>	<b>13</b>	<b>534</b>	<b>67</b>	<b>41</b>

Sumber : Kantor Cabang Dinas Pendidikan Kecamatan Batuceper

Tabel 4.1.3 : Jumlah Murid Taman Kanak-kanak (TK) Menurut Jenis Kelamin Per Kelurahan di Kecamatan Batucapeper Per Juni 2020

	<b>Kelurahan</b>	<b>Laki laki</b>	<b>Perempuan</b>	<b>Jumlah</b>
	<b>[1]</b>	<b>[2]</b>	<b>[3]</b>	<b>[4]</b>
1.	Porisgaga Baru	23	13	36
2.	Porisjaya	61	48	109
3.	Porisgaga	16	15	31
4.	Kebon Besar	21	12	33
5.	Batucapeper	77	81	158
6.	Batujaya	71	54	125
7.	Batusari	22	20	42
	<b>Jumlah</b>	<b>291</b>	<b>243</b>	<b>534</b>

*Sumber : Kantor Cabang Dinas Pendidikan Kecamatan Batucapeper*



Tabel 4.1.4 : Jumlah Murid Taman Kanak-kanak (TK) Menurut Umur Per Kelurahan di Kecamatan Batuceper Per Juni 2020

Kelurahan	UMUR			Jumlah
	≤ 4Th	5 Th	≥ 6 Th	
[1]	[2]	[3]	[4]	[5]
1. Porisgaga Baru	21	12	5	38
2. Porisjaya	77	81	1	159
3. Porisgaga	71	54	-	125
4. Kebon Besar	22	20	27	69
5. Batuceper	16	15	4	35
6. Batujaya	23	13	-	36
7. Batusari	61	48	-	109
<b>Jumlah</b>	<b>291</b>	<b>243</b>	<b>37</b>	<b>571</b>

Sumber : Kantor Cabang Dinas Pendidikan Kecamatan Batuceper

Tabel 4.1.5 : Jumlah Murid dan Guru Sekolah Dasar Menurut Status Sekolah Per Kelurahan di Kecamatan Batucapeper Per Juni 2020

Kelurahan	Murid			Guru		
	Negeri	Swasta	Jumlah	Negeri	Swasta	Jumlah
[1]	[2]	[3]	[4]	[5]	[6]	[7]
1. Porisgaga Baru	-	317	317	-	16	16
2. Porisjaya	852	810	1.662	21	46	67
3. Porisgaga	1.778	170	1.948	63	10	73
4. Kebon Besar	750	180	930	19	11	30
5. Batucapeper	1.630	-	1,630	51	-	51
6. Batujaya	870	-	870	20	-	20
7. Batusari	898	-	898	16	-	16
<b>Jumlah</b>	<b>6.778</b>	<b>1.477</b>	<b>8.255</b>	<b>190</b>	<b>83</b>	<b>273</b>

Sumber : Kantor Cabang Dinas Pendidikan Kecamatan Batucapeper

Tabel 4.1.6 : Jumlah Sekolah Dasar Negeri (SDN), Murid, Guru dan Rombongan Belajar Per Kelurahan di Kecamatan Batuceper Per Juni 2020

	<b>Kelurahan</b>	<b>SDN</b>	<b>Murid</b>	<b>Guru</b>	<b>Rombongan Belajar</b>
	<b>[1]</b>	<b>[2]</b>	<b>[3]</b>	<b>[4]</b>	<b>[5]</b>
1.	Porisgaga Baru	-	-	-	-
2.	Porisjaya	2	852	21	31
3.	Porisgaga	5	1.778	63	52
4.	Kebon Besar	2	750	19	26
5.	Batuceper	4	1.630	51	54
6.	Batujaya	2	870	20	24
7.	Batusari	2	898	16	46
	<b>Jumlah</b>	<b>17</b>	<b>6.778</b>	<b>190</b>	<b>233</b>

*Sumber : Kantor Cabang Dinas Pendidikan Kecamatan Batuceper*

Tabel 4.1.7 : Jumlah Murid Sekolah Dasar Negeri (SDN) Menurut Jenis Kelamin Per Kelurahan di Kecamatan Batuceper Per Juni 2020

Kelurahan	Laki laki	Perempuan	Jumlah
[1]	[2]	[3]	[4]
1. Porisgaga Baru	-	-	-
2. Porisjaya	436	416	852
3. Porisgaga	902	876	1.778
4. Kebon Besar	381	369	750
5. Batuceper	826	804	1.630
6. Batujaya	441	429	870
7. Batusari	462	436	898
<b>Jumlah</b>	<b>3.448</b>	<b>3.330</b>	<b>6.778</b>

Sumber : Kantor Cabang Dinas Pendidikan Kecamatan Batuceper

Tabel 4.1.8 : Jumlah Murid Sekolah Dasar Negeri (SDN) Menurut Tingkat Kelas Per Kelurahan di Kecamatan Batuceper Per Juni 2020

Kelurahan	Tingkat Kelas						Jumlah
	1	2	3	4	5	6	
[1]	[2]	[3]	[4]	[5]	[6]	[7]	[8]
1. Porisgaga Baru	-	-	-	-	-	-	-
2. Porisjaya	146	162	132	136	138	138	852
3. Porisgaga	328	326	290	286	278	270	1.778
4. Kebon Besar	143	122	125	112	120	128	750
5. Batuceper	293	291	258	284	252	252	1.630
6. Batujaya	148	146	148	146	142	140	870
7. Batusari	158	154	150	148	146	142	898
<b>Jumlah</b>	<b>1.216</b>	<b>1.201</b>	<b>1.103</b>	<b>1.112</b>	<b>1.076</b>	<b>1.070</b>	<b>6.778</b>

Sumber : Kantor Cabang Dinas Pendidikan Kecamatan Batuceper

Tabel 4.1.9 : Jumlah Murid Sekolah Dasar Negeri (SDN) Menurut Umur per Kelurahan di Kecamatan Batuceper Per Juni 2020

Kelurahan	UMUR							
	≤6Th	7 Th	8Th	9Th	10Th	11Th	12Th	>13Th
[1]	[2]	[3]	[4]	[5]	[6]	[7]	[8]	[9]
1. Porisgaga Baru	-	-	-	-	-	-	-	-
2. Porisjaya	-	168	153	179	123	94	78	22
3. Porisgaga	114	413	348	296	265	396	146	8
4. Kebon Besar	102	60	140	110	148	118	24	-
5. Batuceper	104	254	248	247	249	248	122	19
6. Batujaya	128	142	152	162	157	132	28	2
7. Batusari	112	158	162	154	148	119	24	2
<b>Jumlah</b>	<b>560</b>	<b>1.195</b>	<b>1.203</b>	<b>1.148</b>	<b>1.090</b>	<b>1,107</b>	<b>422</b>	<b>53</b>

Sumber : Kantor Cabang Dinas Pendidikan Kecamatan Batuceper

Tabel 4.1.10 : Jumlah Guru Sekolah Dasar Negeri (SDN) Menurut Status Kepegawaian Per Kelurahan di Kecamatan Batuceper Per Juni 2020

Kelurahan	GURU		
	PNS	Sukwan	Jumlah
[1]	[2]	[3]	[4]
1. Porisgaga Baru	-	-	-
2. Porisjaya	21	20	41
3. Porisgaga	63	40	103
4. Kebon Besar	19	16	35
5. Batuceper	51	31	82
6. Batujaya	20	20	40
7. Batusari	16	26	42
<b>Jumlah</b>	<b>190</b>	<b>153</b>	<b>343</b>

Sumber : Kantor Cabang Dinas Pendidikan Kecamatan Batuceper

Tabel 4.1.11 : Jumlah Guru PNS Sekolah Dasar Negeri (SDN) Menurut Jenis Kelamin Per Kelurahan di Kecamatan Batuceper Per Juni 2020

Kelurahan	GURU PNS		
	Laki-Laki	Perempuan	Jumlah
[1]	[2]	[3]	[4]
1. Porisgaga Baru	-	-	-
2. Porisjaya	7	14	21
3. Porisgaga	25	38	63
4. Kebon Besar	3	16	19
5. Batuceper	31	20	51
6. Batujaya	2	18	20
7. Batusari	3	13	16
<b>Jumlah</b>	<b>71</b>	<b>119</b>	<b>190</b>

Sumber : Kantor Cabang Dinas Pendidikan Kecamatan Batuceper



Tabel 4.1.12 : Jumlah Guru Sekolah Dasar Negeri (SDN) Menurut Tugasnya Per Kelurahan di Kecamatan Batuceper Per Juni 2020

Kelurahan	Tugas					Jumlah
	Guru Kelas	Guru Penjas	Guru Agama	Guru B.Ingggris	Pelatih Pramuka	
[1]	[2]	[3]	[4]	[5]	[6]	[7]
1. Porisgaga Baru	-	-	-	-	-	-
2. Porisjaya	18	1	2	-	-	21
3. Porisgaga	57	3	3	-	-	63
4. Kebon Besar	17	-	2	-	-	19
5. Batuceper	45	2	4	-	-	51
6. Batujaya	16	2	2	-	-	20
7. Batusari	13	1	2	-	-	16
<b>Jumlah</b>	<b>166</b>	<b>9</b>	<b>15</b>	<b>-</b>	<b>-</b>	<b>190</b>

Sumber : Kantor Cabang Dinas Pendidikan Kecamatan Batuceper

Tabel 4.1.13 : Jumlah Guru PNS Sekolah Dasar Negeri (SDN) Menurut Tugasnya Per Kelurahan di Kecamatan Batuceper Per Juni 2020

Kelurahan	Tugas					Jumlah
	Guru Kelas	Guru Penjas	Guru Agama	Guru B.Ingggris	Pelatih Pramuka	
[1]	[2]	[3]	[4]	[5]	[6]	[7]
1. Porisgaga Baru	-	-	-	-	-	-
2. Porisjaya	10	2	3	2	3	20
3. Porisgaga	20	5	5	5	5	40
4. Kebon Besar	8	2	2	2	2	16
5. Batuceper	16	3	4	4	4	31
6. Batujaya	12	2	2	2	2	20
7. Batusari	19	2	2	1	2	26
<b>Jumlah</b>	<b>85</b>	<b>16</b>	<b>18</b>	<b>16</b>	<b>18</b>	<b>153</b>

Sumber : Kantor Cabang Dinas Pendidikan Kecamatan Batuceper

Tabel 4.1.14 : Jumlah Penjaga Sekolah Dasar Negeri (SDN) Menurut Status Kepegawaian Per Kelurahan di Kecamatan Batuceper Per Juni 2020

Kelurahan	Penjaga Sekolah		
	PNS	Sukwan	Jumlah
[1]	[2]	[3]	[4]
1. Porisgaga Baru	-	-	-
2. Porisjaya	-	3	3
3. Porisgaga	-	7	7
4. Kebon Besar	-	2	2
5. Batuceper	-	8	8
6. Batujaya	-	2	2
7. Batusari	-	4	4
<b>Jumlah</b>	-	<b>26</b>	<b>26</b>

Sumber : Kantor Cabang Dinas Pendidikan Kecamatan Batuceper

Tabel 4.1.15 : Jumlah Sekolah Dasar Swasta (SDS), Murid, Guru dan Rombongan Belajar Per Kelurahan di Kecamatan Batuceper Per Juni 2020

	Kelurahan	SD swasta	Murid	Guru	Rombongan Belajar
	[1]	[2]	[3]	[4]	[5]
1.	Porisgaga Baru	1	317	16	12
2.	Porisjaya	4	810	46	28
3.	Porisgaga	1	170	10	8
4.	Kebon Besar	1	180	11	9
5.	Batuceper	-	-	-	-
6.	Batujaya	-	-	-	-
7.	Batusari	-	-	-	-
	<b>Jumlah</b>	<b>7</b>	<b>1,477</b>	<b>83</b>	<b>57</b>

Sumber : Kantor Cabang Dinas Pendidikan Kecamatan Batuceper

Tabel 4.1.16 : Jumlah Murid Sekolah Dasar Swasta (SDS) Menurut Jenis Kelamin Per Kelurahan di Kecamatan Batuceper Per Juni 2020

	<b>Kelurahan</b>	<b>Laki laki</b>	<b>Perempuan</b>	<b>Jumlah</b>
	<b>[1]</b>	<b>[2]</b>	<b>[3]</b>	<b>[4]</b>
1.	Porisgaga Baru	167	150	317
2.	Porisjaya	416	394	810
3.	Porisgaga	83	87	170
4.	Kebon Besar	91	89	180
5.	Batuceper	-	-	-
6.	Batujaya	-	-	-
7.	Batusari	-	-	-
	<b>Jumlah</b>	<b>757</b>	<b>720</b>	<b>1.477</b>

*Sumber : Kantor Cabang Dinas Pendidikan Kecamatan Batuceper*

Tabel 4.1.17 : Jumlah Murid Sekolah Dasar Swasta (SDS) Menurut Tingkat Kelas Per Kelurahan di Kecamatan Batuceper Per Juni 2020

Kelurahan	Tingkat Kelas						Jumlah
	1	2	3	4	5	6	
[1]	[2]	[3]	[4]	[5]	[6]	[7]	[8]
1. Porisgaga Baru	42	35	51	63	63	58	312
2. Porisjaya	193	121	140	142	124	90	810
3. Porisgaga	46	29	38	24	9	24	170
4. Kebon Besar	40	42	32	27	16	23	180
5. Batuceper	-	-	-	-	-	-	-
6. Batujaya	-	-	-	-	-	-	-
7. Batusari	-	-	-	-	-	-	-
<b>Jumlah</b>	<b>321</b>	<b>227</b>	<b>261</b>	<b>256</b>	<b>212</b>	<b>195</b>	<b>1.472</b>

Sumber : Kantor Cabang Dinas Pendidikan Kecamatan Batuceper

Tabel 4.1.18 : Jumlah Murid Sekolah Dasar Swasta (SDS) Menurut Umur Per Kelurahan di Kecamatan Batuceper Per Juni 2020

Kelurahan	UMUR							
	≤6Th	7 Th	8Th	9Th	10Th	11Th	12Th	>13Th
[1]	[2]	[3]	[4]	[5]	[6]	[7]	[8]	[9]
1. Porisgaga Baru	-	45	53	64	74	65	13	3
2. Porisjaya	95	176	152	122	106	120	44	12
3. Porisgaga	-	6	69	33	31	9	21	1
4. Kebon Besar	32	29	37	35	19	21	7	-
5. Batuceper	-	-	-	-	-	-	-	-
6. Batujaya	-	-	-	-	-	-	-	-
7. Batusari	-	-	-	-	-	-	-	-
<b>Jumlah</b>	<b>127</b>	<b>256</b>	<b>311</b>	<b>254</b>	<b>230</b>	<b>215</b>	<b>85</b>	<b>16</b>

Sumber : Kantor Cabang Dinas Pendidikan Kecamatan Batuceper

Tabel 4.1.19 : Jumlah Guru Sekolah Dasar Swasta (SDS) Menurut Tugasnya Per Kelurahan di Kecamatan Batuceper Per Juni 2020

Kelurahan	Tugas					Jumlah
	Guru Kelas	Guru Penjas	Guru Agama	Guru B.Ingggris	Pelatih Pramuka	
[1]	[2]	[3]	[4]	[5]	[6]	[7]
1. Porisgaga Baru	12	1	1	1	1	16
2. Porisjaya	24	4	4	6	8	46
3. Porisgaga	6	1	1	1	1	10
4. Kebon Besar	6	1	2	1	1	11
5. Batuceper	-	-	-	-	-	-
6. Batujaya	-	-	-	-	-	-
7. Batusari	-	-	-	-	-	-
<b>Jumlah</b>	<b>48</b>	<b>7</b>	<b>8</b>	<b>9</b>	<b>11</b>	<b>83</b>

Sumber : Kantor Cabang Dinas Pendidikan Kecamatan Batuceper



Tabel 4.2.1 : Banyaknya Fasilitas Kesehatan Menurut Jenis dan Jarak Terdekat Per Kelurahan di Kecamatan Batucapeper Per Juni 2020

Kelurahan	Rumah Sakit		R.S Bersalin		Balai Pengobatan	
	Banyak Nya	Jarak (Km)	Banyak nya	Jarak (Km)	Banyak nya	Jarak (Km)
[1]	[2]	[3]	[4]	[5]	[6]	[7]
1. Porisgaga Baru	-	-	-	-	12	1
2. Porisjaya	-	-	-	-	1	1
3. Porisgaga	-	-	-	-	3	1
4. Kebon Besar	-	-	1	1	1	1
5. Batucapeper	-	-	3	1	1	1
6. Batujaya	-	-	-	-	1	1
7. Batusari	-	-	-	-	3	1
<b>Jumlah</b>	-	<b>x</b>	<b>4</b>	<b>x</b>	<b>22</b>	<b>x</b>

Sumber : Data Kelurahan

Tabel 4.2.1 : ( Lanjutan )

Kelurahan	Puskesmas		Dokter Praktek		Bidan Praktek	
	Banyak Nya	Jarak (Km)	Banyak nya	Banyak nya	Banyak nya	Jarak (Km)
[1]	[8]	[9]	[10]	[11]	[12]	[13]
1. Porisgaga Baru	-	-	2	1	3	1
2. Porisjaya	-	-	2	1	1	-
3. Porisgaga	1	1	4	1	4	1
4. Kebon Besar	-	-	2	1	5	1
5. Batuceper	1	1	7	1	7	1
6. Batujaya	-	-	2	1	3	1
7. Batusari	-	-	2	1	2	1
<b>Jumlah</b>	<b>2</b>	<b>x</b>	<b>21</b>	<b>x</b>	<b>25</b>	<b>x</b>

*Sumber : Data Kelurahan*

Tabel 4.2.2 : Jumlah Tenaga Kesehatan yang Tinggal di Kecamatan Batucapeper Per Kelurahan Per Juni 2020

Kelurahan	Dokter Laki-laki	Dokter Perempuan	Bidan	Dukun Bayi	Mantri Kesehatan
[1]	[2]	[3]	[4]	[5]	[6]
1. Porisgaga Baru	1	1	4	-	2
2. Porisjaya	1	1	10	1	2
3. Porisgaga	4	3	5	1	1
4. Kebon Besar	1	-	5	1	2
5. Batucapeper	1	4	4	-	2
6. Batujaya	3	1	3	1	-
7. Batusari	1	1	-	-	2
<b>Jumlah</b>	<b>12</b>	<b>11</b>	<b>31</b>	<b>4</b>	<b>11</b>

Sumber : Data Kelurahan

Tabel 4.2.3 : Jenis Penyakit yang Diamati di Puskesmas Kecamatan Batuceper Per Juni 2020

Kelurahan	TB Paru Klinis	TB Paru BTA (+)	Pnumonia	Campak
[1]	[2]	[3]	[4]	[5]
1. Porisgaga Baru	-	-	-	-
2. Porisjaya	-	-	-	-
3. Porisgaga	-	64	180	12.553
4. Kebon Besar	-	-	-	-
5. Batuceper	-	31	116	1
6. Batujaya	-	-	-	-
7. Batusari	-	-	-	-
<b>Jumlah</b>	-	<b>95</b>	<b>296</b>	<b>12.554</b>

Sumber : Dinas Kesehatan Kota Tangerang

Tabel 4.2.3 (Lanjutan)

Kelurahan	DBD	Hepatitis	Diare	Jumlah
[1]	[6]	[7]	[8]	[9]
1. Porisgaga Baru	-	-	-	-
2. Porisjaya	-	-	-	-
3. Porisgaga	7	-	1.384	14.188
4. Kebon Besar	-	-	-	-
5. Batuceper	8	-	1.296	1.452
6. Batujaya		-	-	-
7. Batusari	-	-	-	-
<b>Jumlah</b>	<b>15</b>	<b>-</b>	<b>2.680</b>	<b>15.640</b>

Sumber : Dinas Kesehatan Kota Tangerang

Tabel 4.2.4 : Jumlah Penyakit DBD dan Diare yang Ditangani di Puskesmas Kecamatan Batuceper Per Juni 2020

Puskesmas	DBD		Diare	
	Jumlah Penderita	Jumlah Ditangani	Jumlah Penderita	Jumlah Ditangani
[1]	[2]	[3]	[4]	[5]
1. Porisgaga Baru	-	-	-	-
2. Porisjaya	-	-	-	-
3. Porisgaga	34	34	891	422
4. Kebon Besar	-	-	-	-
5. Batuceper	5	5	1.212	437
6. Batujaya	-	-	-	-
7. Batusari	-	-	-	-
<b>Jumlah</b>	<b>39</b>	<b>39</b>	<b>2.103</b>	<b>859</b>

Sumber : Dinas Kesehatan Kota Tangerang

Tabel 4.2.5 : Jumlah Kunjungan Rawat Inap dan Rawat Jalan di Puskesmas Kecamatan Batuceper Per Juni 2020

Kelurahan	Rawat Inap	Rawat Jalan	Jumlah
[1]	[2]	[3]	[4]
1. Porisgaga Baru	-	-	-
2. Porisjaya	-	-	-
3. Porisgaga	-	12.961	12.961
4. Kebon Besar	-	-	-
5. Batuceper	-	12.921	12.921
6. Batujaya	-	-	-
7. Batusari	-	-	-
<b>Jumlah</b>	-	<b>25.882</b>	<b>25.882</b>

Sumber : Dinas Kesehatan Kota Tangerang

Tabel 4.2.6 : Jumlah Pelayanan Kesehatan Gigi dan Mulut di Puskesmas Kecamatan Batuceper Per Juni 2020

Kelurahan	Tumpatan Gigi Tetap	Pencabutan Gigi Tetap	JUMLAH
[1]	[2]	[3]	[4]
1. Porisgaga Baru	-	-	-
2. Porisjaya	-	-	-
3. Porisgaga	320	207	527
4. Kebon Besar	-	-	-
5. Batuceper	395	209	604
6. Batujaya	-	-	-
7. Batusari	-	-	-
<b>Jumlah</b>	<b>715</b>	<b>416</b>	<b>1.131</b>

Sumber : Dinas Kesehatan Kota Tangerang



Tabel 4.2.7 : Jumlah Pasangan Usia Subur (PUS), Peserta KB Aktif dan Peserta KB Baru Per Puskesmas di Kecamatan Batuceper Per Juni 2020

Kelurahan	PUS	Peserta KB Aktif	Peserta KB Baru
[1]	[2]	[3]	[4]
1. Porisgaga Baru	-	-	-
2. Porisjaya	-	-	-
3. Porisgaga	7.075	568	6.155
4. Kebon Besar	-	-	-
5. Batuceper	9.624	728	6.834
6. Batujaya	-	-	-
7. Batusari	-	-	-
<b>Jumlah</b>	<b>16.699</b>	<b>1.296</b>	<b>12.989</b>

Sumber : Dinas Kesehatan Kota Tangerang

Tabel 4.2.8 : Jumlah Peserta KB Baru Menurut Alat Kontrasepsi Per Puskesmas di Kecamatan Batuaceper Per Juni 2020

Kelurahan	MOP/ MOW	IUD	IMPLANT	Suntik	Pil	Kondom
[1]	[2]	[3]	[4]			
1. Porisgaga Baru	-	-	-	-	-	-
2. Porisjaya	-	-	-	-	-	-
3. Porisgaga	1	14	14	356	181	2
4. Kebon Besar	-	-	-	-	-	-
5. Batuaceper	1	28	5	615	77	2
6. Batujaya	-	-	-	-	-	-
7. Batusari	-	-	-	-	-	-
<b>Jumlah</b>	<b>2</b>	<b>42</b>	<b>19</b>	<b>971</b>	<b>258</b>	<b>4</b>

Sumber : Dinas Kesehatan Kota Tangerang

Tabel 4.2.9 : Jumlah Peserta KB Aktif Menurut Jenis Kontrasepsi Per Puskesmas di Kecamatan Batucapeper Per Juni 2020

Kelurahan	MOP/ MOW	IUD	IMPLAN T	Suntik	Pil	Kondom
[1]	[2]	[3]	[4]	[5]	[6]	[7]
1. Porisgaga Baru	-	-	-	-	-	-
2. Porisjaya	-	-	-	-	-	-
3. Porisgaga	67	767	460	2.510	2.326	25
4. Kebon Besar	-	-	-	-	-	-
5. Batucapeper	220	592	347	4.314	1.156	205
6. Batujaya	-	-	-	-	-	-
7. Batusari	-	-	-	-	-	-
<b>Jumlah</b>	<b>287</b>	<b>1.359</b>	<b>807</b>	<b>6.824</b>	<b>3.482</b>	<b>230</b>

Sumber : Dinas Kesehatan Kota Tangerang

Tabel 4.2.10 : Persentase Kunjungan Ibu Hamil Per Puskesmas di Kecamatan Batuceper Per Juni 2020

Kelurahan	Ibu Hamil	K1	Persentase K1 (%)	K4	Persentase K4 (%)
[1]	[2]	[3]	[4]	[5]	[6]
1. Porisgaga Baru	-	-	-	-	-
2. Porisjaya	-	-	-	-	-
3. Porisgaga	943	992	105,20	934	99,05
4. Kebon Besar	-	-	-	-	-
5. Batuceper	1.283	1.260	98,21	1.240	96,65
6. Batujaya	-	-	-	-	-
7. Batusari	-	-	-	-	-
<b>Jumlah</b>	<b>2.226</b>	<b>2.252</b>	<b>101,17</b>	<b>2.174</b>	<b>97,66</b>

Sumber : Dinas Kesehatan Kota Tangerang

Tabel 4.2.11 : Jumlah Ibu Hamil yang Mendapatkan Pelayanan Fe1, Fe3 dan Imunisasi TT1 dan TT2 Per Puskesmas di Kecamatan Batuceper Per Juni 2020

Kelurahan	Ibu Hamil	Fe1	Fe3	TT1	TT2
[1]	[2]	[3]	[4]	[5]	[6]
1. Porisgaga Baru	-	-	-	-	-
2. Porisjaya	-	-	-	-	-
3. Porisgaga	943	933	878	82	66
4. Kebon Besar	-	-	-	-	-
5. Batuceper	1.283	1.163	1.112	147	147
6. Batujaya	-	-	-	-	-
7. Batusari	-	-	-	-	-
<b>Jumlah</b>	<b>2.226</b>	<b>2.096</b>	<b>1.990</b>	<b>229</b>	<b>213</b>

Tabel 4.2.12 : Persentase Pertolongan Persalinan oleh Tenaga Kesehatan Per Puskesmas di Kecamatan Batuceper Per Juni 2020

Kelurahan	Ibu Hamil	Persalinan	Pertolongan Persalinan oleh Tenaga Kesehatan	Persentase Pertolongan Persalinan (%)
[1]	[2]	[3]	[4]	[5]
1. Porisgaga Baru	-	-	-	-
2. Porisjaya	-	-	-	-
3. Porisgaga	1.283	1.225	1.107	86,28
4. Kebon Besar	-	-	-	-
5. Batuceper	943	900	816	86,53
6. Batujaya	-	-	-	-
7. Batusari	-	-	-	-
<b>Jumlah</b>	<b>2.226</b>	<b>2.125</b>	<b>1.923</b>	<b>86,39</b>

Sumber : Dinas Kesehatan Kota Tangerang

Tabel 4.2.13 : Jumlah Kematian Ibu Per Puskesmas di Kecamatan Batuaceper Per Juni 2020

Kelurahan	Ibu Hamil	Ibu Bersalin	Ibu Nifas	Jumlah
[1]	[2]	[3]	[4]	[4]
1. Porisgaga Baru	-	-	-	-
2. Porisjaya	-	-	-	-
3. Porisgaga	-	-	-	-
4. Kebon Besar	-	-	-	-
5. Batuaceper	-	-	-	-
6. Batujaya	-	-	-	-
7. Batusari	-	-	-	-
<b>Jumlah</b>	-	-	-	-

Sumber : Dinas Kesehatan Kota Tangerang

Tabel 4.2.14 : Jumlah Posyandu Menurut Kategori Posyandu per Puskesmas di Kecamatan Batuceper Per Juni 2020

Kelurahan	Pratama	Madya	Purnama	Mandiri
[1]	[2]	[3]	[4]	[5]
1. Porisgaga Baru	-	-	-	-
2. Porisjaya	-	-	-	-
3. Porisgaga	-	13	9	1
4. Kebon Besar	-	-	-	-
5. Batuceper	-	18	12	-
6. Batujaya	-	-	-	-
7. Batusari	-	-	-	-
<b>Jumlah</b>	-	<b>31</b>	<b>21</b>	<b>1</b>

*Sumber : Dinas Kesehatan Kota Tangerang*



Tabel 4.2.15 : Jumlah Cakupan Imunisasi Bayi Per Puskesmas di Kecamatan Batuceper Per Juni 2020

Kelurahan	Campak	DPT-HB3	Polio 4A	Jumlah
[1]	[2]	[3]	[4]	[5]
1. Porisgaga Baru	-	-	-	-
2. Porisjaya	-	-	-	-
3. Porisgaga	95	96	96	287
4. Kebon Besar	-	-	-	-
5. Batuceper	989	1.031	1.026	3.046
6. Batujaya	-	-	-	-
7. Batusari	-	-	-	-
<b>Jumlah</b>	<b>1.084</b>	<b>1.127</b>	<b>1.122</b>	<b>3.333</b>

Sumber : Dinas Kesehatan Kota Tangerang

Tabel 4.2.16 : Jumlah Bayi yang Mendapatkan ASI Eksklusif di Kecamatan Batuceper Per Juni 2020

Kelurahan	Jumlah Bayi	Bayi yang Diberi ASI Eksklusif
[1]	[2]	[3]
1. Porisgaga Baru	-	-
2. Porisjaya	-	-
3. Porisgaga	359	223
4. Kebon Besar	-	-
5. Batuceper	135	109
6. Batujaya	-	-
7. Batusari	-	-
<b>Jumlah</b>	<b>494</b>	<b>332</b>

Sumber : Bank Data Kecamatan Batuceper

Tabel 4.2.17 : Jumlah Bayi Lahir dan Mati per Puskesmas di Kecamatan Batuceper Per Juni 2020

Kelurahan	Lahir Hidup	Lahir Mati	Jumlah
[1]	[2]	[3]	[4]
1. Porisgaga Baru	-	-	-
2. Porisjaya	-	-	-
3. Porisgaga	816	-	816
4. Kebon Besar	-	-	-
5. Batuceper	1.107	-	1.107
6. Batujaya	-	-	-
7. Batusari	-	-	-
<b>Jumlah</b>	<b>1.923</b>	<b>-</b>	<b>1.923</b>

Sumber : Bank Data Kecamatan Batuceper

Tabel 4.2.18 : Banyaknya Penderita Cacat di Kecamatan Batuceper Menurut Jenis Kecacatan per Kelurahan Per Juni 2020

Kelurahan	Buta	Bisu Tuli	Tuna Daksa	Tuna Grahita	Jumlah
[1]	[2]	[3]	[4]	[5]	[6]
1. Porisgaga Baru	-	-	-	-	-
2. Porisjaya	-	-	-	-	-
3. Porisgaga	-	-	-	-	-
4. Kebon Besar	-	-	-	-	-
5. Batuceper	-	-	-	-	-
6. Batujaya	-	-	-	-	-
7. Batusari	-	-	-	-	-
<b>Jumlah</b>	-	-	-	-	-

Sumber : Bank Data Kecamatan Batuceper

Tabel 4.3.1 : Jumlah Sarana Ibadah di Kecamatan Batuceper Per Juni 2020

	Kelurahan	Mesjid	Mushala	Gereja	Pura	Vihara	Jumlah
	[1]	[2]	[3]	[4]	[5]	[6]	[7]
1.	Porisgaga Baru	4	4	-	-	-	8
2.	Porisjaya	7	8	-	-	-	15
3.	Porisgaga	7	9	-	-	-	16
4.	Kebon Besar	2	16	-	-	-	18
5.	Batuceper	2	8	2	-	-	12
6.	Batujaya	4	18	-	-	-	22
7.	Batusari	4	25	-	-	-	29
	<b>Jumlah</b>	<b>30</b>	<b>88</b>	<b>2</b>	<b>-</b>	<b>-</b>	<b>120</b>

Sumber : Kantor Kecamatan Batuceper

Tabel 4.3.2 : Jumlah Majelis Ta'lim dan Guru Ngaji di Kecamatan Batuceper Per Juni 2020

<b>Kelurahan</b>	<b>Majlis Ta'lim</b>	<b>Guru Ngaji</b>
<b>[1]</b>	<b>[2]</b>	<b>[3]</b>
1. Porisgaga Baru	8	24
2. Porisjaya	16	58
3. Porisgaga	31	25
4. Kebon Besar	2	25
5. Batuceper	6	23
6. Batujaya	18	26
7. Batusari	20	22
<b>Jumlah</b>	<b>101</b>	<b>203</b>

*Sumber : Bank Data Kecamatan Batuceper*

Tabel 4.3.3 : Jumlah Pernikahan Per Kelurahan di Kecamatan  
Batuceper Per Juni 2020

Kelurahan	Jenis Nikah		
	NK	NB	Jumlah
[1]	[2]	[3]	[4]
1. Porisgaga Baru	34	28	62
2. Porisjaya	11	27	38
3. Porisgaga	42	50	92
4. Kebon Besar	34	32	66
5. Batuceper	44	33	77
6. Batujaya	34	31	65
7. Batusari	64	62	126
<b>Jumlah</b>	<b>263</b>	<b>263</b>	<b>526</b>

NK : Nikah Kantor

NB : Nikah Bedolan

Sumber : Kantor Urusan Agama (KUA) Kecamatan Batuceper







# Bab 5

## Pertanian







## **Pertanian**

Pengumpulan data luas panen dilakukan setiap bulan oleh Mantri Pertanian/Kepala Cabang Dinas Kecamatan (KCD) dan dilaporkan dengan formulir Statistik Pertanian (SP). Pengumpulan data dilakukan dengan pendekatan area kecamatan Survei Pertanian Hortikultura (SPH).

Wilayah Kecamatan Batuceper yang sangat kecil berpotensi pertanian dan sejenisnya (Data pokok tanaman pangan yang dikumpulkan). Produksi tanaman pangan merupakan hasil perkalian antara luas panen dengan produktivitas. Akan tetapi untuk Kecamatan Batuceper adalah wilayah yang sangat Kecil berpotensi Pertanian dan Konveksi Data tanaman pangan mencakup padi dan palawija (jagung, kedelai, kacang tanah, ubi kayu, dan ubi jalar).

Data statistik peternakan merupakan data sekunder yang diperoleh dari Dinas Pertanian Kota Tangerang.

Tabel 5.1 : Populasi Ternak Menurut Jenis Ternak di Kecamatan Batucapeper Tahun 2013-2020

Jenis Tanaman	2014	2015	2016	2017	2018	2019	2020
(1)	(3)	(4)	(5)	(6)	(7)	(8)	(9)
1. Sapi Potong	-	-	-	-	-	-	-
2. Kerbau	-	-	-	-	-	-	-
3. Kuda	-	-	-	-	-	-	-
4. Kambing	-	-	-	-	-	-	-
5. Domba	-	-	-	-	-	-	-
6. Babi	-	-	-	-	-	-	-
7. Ayam Buras	-	-	-	-	-	-	-
8. Ayam Petelur	-	-	-	-	-	-	-
9. Ayam Ras Pedaging	-	-	-	-	-	-	-
10. Itik	-	-	-	-	-	-	-
<b>Total</b>	-	-	-	-	-	-	-

Sumber: Bank Data Kecamatan Batucapeper

Tabel 5.2 : Jumlah Ternak yang Dipotong Menurut Jenis Ternak di Kecamatan Batucapeper Tahun 2013-2020

Jenis Tanaman	2014	2015	2016	2017	2018	2019	2020
(1)	(3)	(4)	(5)	(6)	(7)	(8)	(9)
1. Sapi Potong	-	-	-	-	-	-	-
2. Kerbau	-	-	-	-	-	-	-
3. Kuda	-	-	-	-	-	-	-
4. Kambing	-	-	-	-	-	-	-
5. Domba	-	-	-	-	-	-	-
6. Babi	-	-	-	-	-	-	-
7. Ayam Buras	-	-	-	-	-	-	-
8. Ayam Petelur	-	-	-	-	-	-	-
9. Ayam Ras Pedaging	-	-	-	-	-	-	-
10. Itik	-	-	-	-	-	-	-
<b>Total</b>	-	-	-	-	-	-	-

Sumber: Bank Data Kecamatan Batucapeper

Tabel 5.3 : Produksi Tanaman Pangan di Kecamatan Batuceper Tahun 2013-2020

Jenis Tanaman	2013	2014	2015	2016	2017	2018	2019	2020
(1)	(2)	(3)	(4)	(5)	(6)	(7)	(8)	(9)
<b>Padi</b>								
Padi Sawah	-	-	-	-	-	-	-	-
Padi Ladang	-	-	-	-	-	-	-	-
Padi (sawah+Ladang)	-	-	-	-	-	-	-	-
<b>Palawija</b>								
Jagung	-	-	-	-	-	-	-	-
Kedelai	-	-	-	-	-	-	-	-
Kacang Tanah	-	-	-	-	-	-	-	-
Kacang Hijau	-	-	-	-	-	-	-	-
Ubi Kayu	-	-	-	-	-	-	-	-
Ubi Jalar	-	-	-	-	-	-	-	-

Sumber: Bank Data Kecamatan Batuceper



# Bab 6

# INDUSTRI







## **Perindustrian**

Jasa Industri adalah kegiatan industri yang melayani keperluan pihak lain. Pada kegiatan ini bahan baku disediakan oleh pihak lain sedangkan pihak pengolah hanya melakukan pengolahannya dengan mendapat imbalan sebagai balas jasa (upah maklon).

Perusahaan atau usaha industri adalah suatu unit (kesatuan) usaha yang melakukan kegiatan ekonomi, bertujuan menghasilkan barang atau jasa, terletak pada suatu bangunan atau lokasi tertentu, dan mempunyai catatan administrasi tersendiri mengenai produksi dan struktur biaya serta ada seorang atau lebih yang bertanggung jawab atas usaha tersebut. Industri Besar menyerap tenaga kerja 100 orang atau lebih, Industri Sedang antara 20 sampai 99 orang, Industri Kecil antara 5 sampai 19 orang dan Industri Rumah Tangga kurang dari 5 orang tenaga kerjanya.

Tabel 6.1 : Jumlah Perusahaan Industri Besar/Sedang dan Kecil Per Kelurahan di Kecamatan Batucapeper Per Juni 2020

Kelurahan	Jenis Industri		
	Besar/Sedang	Kecil	Jumlah
[1]	[2]	[3]	[4]
1) Porisgaga Baru	8	14	22
2) Porisjaya	-	69	69
3) Porisgaga	3	8	11
4) Kebon Besar	14	23	37
5) Batucapeper	12	4	16
6) Batujaya	15	19	34
7) Batusari	7	15	22
<b>Jumlah</b>	<b>59</b>	<b>152</b>	<b>211</b>

Sumber : Bank Data Kecamatan Batucapeper

Tabel 6.2 : Jumlah Tenaga Kerja Industri Besar/Sedang dan Kecil Per Kelurahan di Kecamatan Batucapeper Per Juni 2020

Kelurahan	Jenis Industri		
	Besar/Sedang	Kecil	Jumlah
[1]	[2]	[3]	[4]
1) Porisgaga Baru	3.000	93	3.093
2) Porisjaya	-	250	250
3) Porisgaga	1.500	60	1.560
4) Kebon Besar	12.000	350	12.350
5) Batucapeper	14.000	20	14.020
6) Batujaya	13.000	80	13.080
7) Batusari	6.000	70	6.070
<b>Jumlah</b>	<b>49.500</b>	<b>923</b>	<b>50.423</b>

Sumber : Bank Data Kecamatan Batucapeper





# Bab 7

# PERDAGANGAN





## **Perdagangan**

Untuk sarana perdagangan di Kecamatan Batuceper terdapat 2 Pasar dengan Bangunan Permanen, 686 Warung/Toko, 20 Toserba/Swalayan, 49 Restoran/Rumah Makan, 117 Kios Viocer, 78 Bengkel Motor/Mobil, dan 3 buah Pom Bensin.

Tabel 7.1 : Jumlah Fasilitas Perdagangan Per Kelurahan di Kecamatan Batuceper Per Juni 2020

Kelurahan	Bangunan Pasar Permanen	Toko / Warung	Toserba/ Swalayan	Restoran/ Rumah Makan	Kios Voucher
[1]	[2]	[4]	[5]	[6]	[7]
1. Porisgaga Baru	-	51	1	2	7
2. Porisjaya	-	127	1	3	9
3. Porisgaga	1	177	4	21	8
4. Kebon Besar	1	125	5	3	15
5. Batuceper	-	96	4	3	15
6. Batujaya	-	20	3	3	18
7. Batusari	-	90	2	14	45
<b>Jumlah</b>	<b>2</b>	<b>686</b>	<b>20</b>	<b>49</b>	<b>117</b>

*Sumber : Data Bank Kelurahan*



Tabel 7.2 : Jumlah Fasilitas Bengkel Motor/Mobil dan Pom Bensin di Kecamatan Batuceper Pada Per Juni 2020

<b>Kelurahan</b>	<b>Bengkel Motor/Mobil</b>	<b>Pom Bensin</b>
<b>[1]</b>	<b>[2]</b>	<b>[3]</b>
1. Porisgaga Baru	12	-
2. Porisjaya	6	-
3. Porisgaga	14	1
4. Kebon Besar	8	1
5. Batuceper	10	-
6. Batujaya	8	1
7. Batusari	20	-
<b>Jumlah</b>	<b>78</b>	<b>3</b>

*Sumber : Bank data Kecamatan Batuceper*







# Bab 8 Pariwisata







## **SARANA PARIWISATA**

Konsep dan definisi pariwisata mengikuti rekomendasi ialah setiap pengunjung yang mengunjungi suatu Kota/Negara di luar tempat tinggalnya, didorong oleh satu atau beberapa keperluan tanpa bermaksud memperoleh penghasilan di tempat yang dikunjungi dan lamanya kunjungan tersebut tidak lebih dari satu tahun (12 bulan). Dan untuk wilayah Kecamatan Batuceper tidak berpotensi tempat wisata, Definisi ini mencakup 2 (dua) kategori wisatawan mancanegara, yaitu : ialah setiap pengunjung seperti definisi di atas yang tinggal paling sedikit 24 jam, akan tetapi tidak lebih dari 1 (satu) tahun di tempat yang dikunjungi, dengan maksud antara lain : berlibur, rekreasi, olahraga, bisnis, menghadiri pertemuan, studi dan kunjungan dengan alasan kesehatan.

Tabel 8.1 : Jumlah Perusahaan/Unit Usaha Pendukung Sektor Pariwisata menurut Kelurahan di Kecamatan Batucapeper Per Juni 2020

Kelurahan	Usaha Perjalanan Wisata	Restoran/ Rumah makan	Kafe	Bar, Pub dan Karaoke
(1)	(2)	(3)	(4)	(5)
1) Porisgaga Baru	1	1	-	-
2) Porisjaya	1	2	1	-
3) Porisgaga	2	4	1	1
4) Kebon Besar	2	2	1	-
5) Batucapeper	1	3	1	-
6) Batujaya	1	2	-	-
7) Batusari	1	1	-	-
<b>Jumlah</b>	<b>9</b>	<b>15</b>	<b>4</b>	<b>1</b>

Sumber: Bank Kecamatan Batucapeper



# Bab 9

## KEUANGAN







## Keuangan

Dari segi pendapatan wilayah pada tahun 2020, berdasarkan catatan Dinas Badan Pendapatan Daerah (Bapenda) Kota Tangerang per Juni 2020, realisasi pemasukan Pajak Bumi dan Bangunan (PBB) di Kecamatan Batuceper mencapai Rp. **5.326.133.490**. Sedangkan untuk Realisasi Pendapatan Daerah per Desember 2019 Sebesar **Rp. 27.617.989.224**.

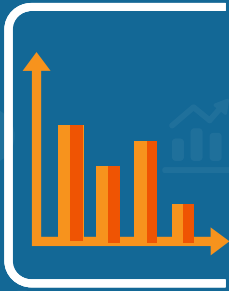
Tabel 9.1 : Persentase Target dan Realisasi Penarikan Pajak Bumi dan Bangunan Per Kelurahan di Kecamatan Batuceper Tahun 2020

(Rupiah)

Kelurahan	Total Di Bayar s/d Desember 2019	Total Di Bayar s/d Juni 2020
[1]	[2]	[4]
1. Porisgaga Baru	3.789.575.092	487.527.121
2. Porisjaya	946.109.550	228.994.395
3. Porisgaga	3.509.915.019	352.520.880
4. Kebon Besar	6.134.698.841	2.401.347.132
5. Batuceper	6.956.078.993	1.109.989.919
6. Batujaya	2.068.222.979	287.000.681
7. Batusari	4.213.388.750	458.753.362
<b>Jumlah</b>	<b>27.617.989.224</b>	<b>5.326.133.490</b>


Sumber : Bapenda Kota Tangerang





**K  
C  
D  
A**

# KECAMATAN DALAM ANGKA



**Dinas Komunikasi dan Informatika**  
Lantai 4 Gedung Pusat Pemerintahan Kota Tangerang  
Jl. Satria Sudirman No.1, Suka Asih, Kota Tangerang, 15123



**Telp. 021-55764955**



**Fax. 021-5569457**



[tangerangkota.go.id](http://tangerangkota.go.id)



[statistik.tangerangkota.go.id](http://statistik.tangerangkota.go.id)



[diskominfo@tangerangkota.go.id](mailto:diskominfo@tangerangkota.go.id)

