



kota
tangerang
Smart & Modern City

TANGERANG
SmartCity



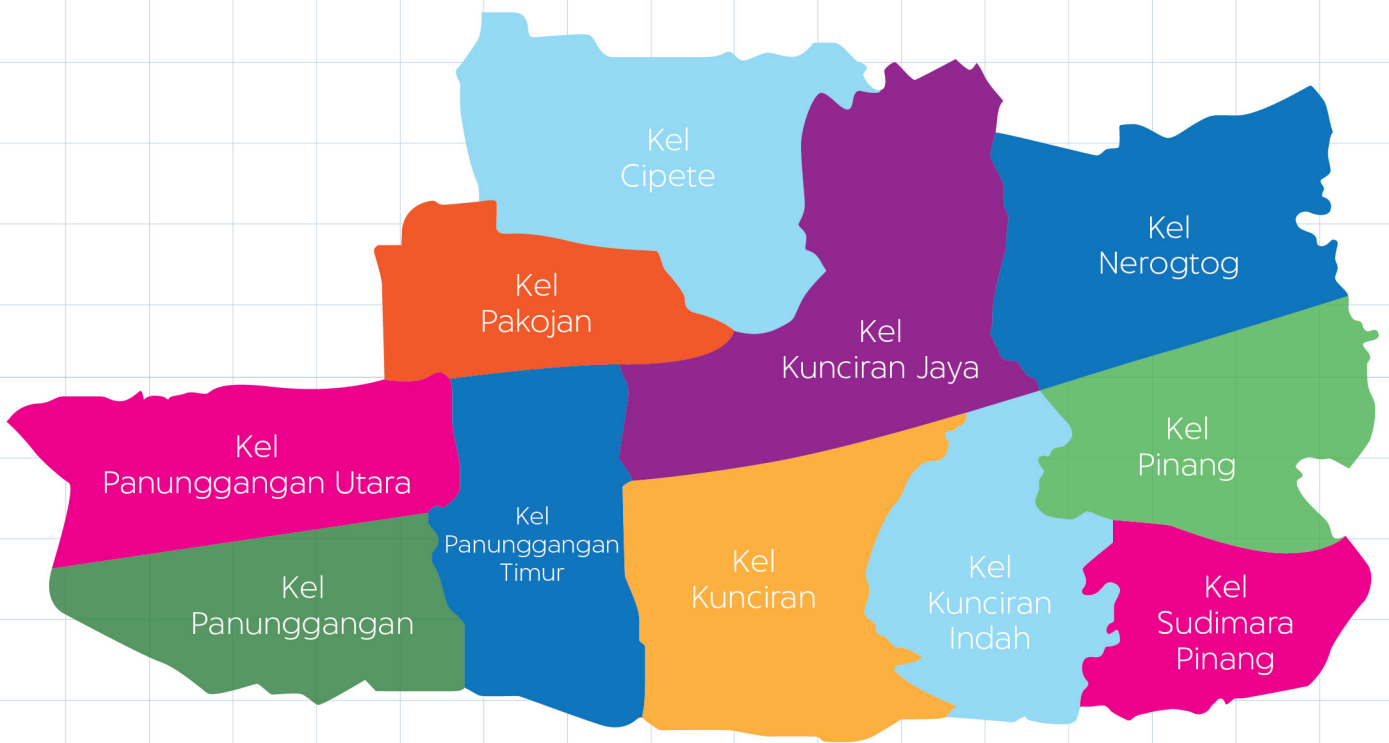
Dinas Komunikasi dan Informatika
Kota Tangerang T.A 2021

INFOGRAFIS STATISTIK SEKTORAL KECAMATAN PINANG Tahun 2021





Peta Kecamatan Pinang



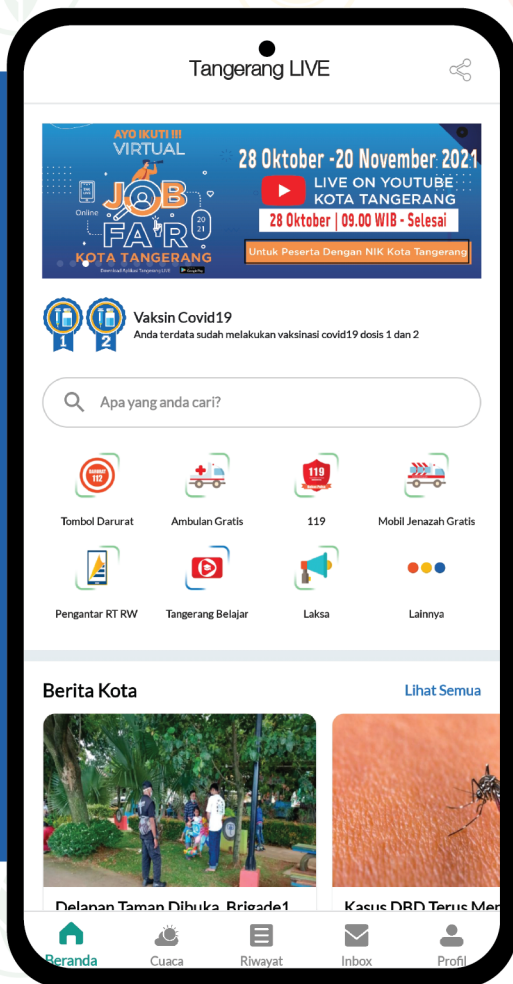


kota **tangerang**
Liveable • Investable • Visitable • E-City



APLIKASI TANGERANG LIVE

(Liveable, Investable, Visitable, E city)



Satu aplikasi untuk seluruh layanan

- ✓ Berita dan Informasi
- ✓ Pelayanan Masyarakat
- ✓ Informasi Lowongan Pekerjaan
- ✓ Aspirasi Masyarakat
- ✓ Layanan Kedaruratan

Download Aplikasi Tangerang Live



0+ KATA PENGANTAR

Puji Syukur kami panjatkan kehadirat Allah SWT, karena atas perkenan-Nya publikasi Statistik Sektoral Kecamatan Pinang Data yang disajikan merupakan data tahun 2020 dan diperoleh dari sumber instansi Kecamatan dan Kelurahan.

Penerbitan buku ini merupakan hasil kerjasama Dinas Kominfo Kota Tangerang dengan Kecamatan Pinang dan Kelurahan. Untuk itu kami sampaikan ucapan terima kasih kepada berbagai pihak yang telah mendukung pelaksanaan proses pengumpulan dan pengolahan datanya.

Disadari bahwa dalam buku ini masih banyak terdapat kekurangan. Walaupun telah diusahakan untuk menyempurnakan. Untuk itu dengan kerendahan hati kami harapkan segala saran dan kritik untuk perbaikan publikasi ini pada terbitan berikutnya.

Kebutuhan terhadap data dan informasi yang terkini selalu tinggi dalam perumusan kebijakan perencanaan pembangunan wilayah, khususnya dan permasalahan lain umumnya. Diharapkan buku ini dapat memenuhi kebutuhan tersebut sehingga kebijakan dan perencanaan pembangunan khususnya dan wilayah Kecamatan Pinang dapat disusun lebih terarah dan tepat sasaran.

Daftar Isi

+ O	BAB I GEOGRAFIS01
+ O	BAB II PEMERINTAHAN03
+ O	BAB III KEPENDUDUKAN05
+ O	BAB IV PENDIDIKAN07
+ O	BAB V KESEHATAN09
+ O	BAB VI SOSIAL11
+ O	BAB VII PERTANIAN12
+ O	BAB VIII INDUSTRI13
+ O	BAB IX PARIWISATA14
+ O	BAB X PERIZINAN DAN KEUANGAN15
+ O	BAB XI INFRASTRUKTUR16



GEOGRAFIS

Kec. Pinang



➕ Sumber : Infografis Statistik Sektoral
Kecamatan Pinang Tahun 2021

LUAS KECAMATAN

20,88 Km²



Luas Daerah Kelurahan

Wilayah Kecamatan Pinang

1

Kel, Panunggangan Utara
Luas 2.06 Km²

2

Kel, Panunggangan
Luas 2.04 Km²

3

Kel, Panunggangan Timur
Luas 2.04 Km²

4

Kel, Kunciran
Luas 1.18 Km²

5

Kel, Kunciran Indah
Luas 1.80 Km²

6

Kel, Sudimara Pinang
Luas 1.49 Km²

7

Kel, Pinang
Luas 1.72 Km²

8

Kel, Nerogtog
Luas 1.91 Km²

9

Kel, Kunciran Jaya
Luas 2.40 Km²

10

Kel, Pakojan
Luas 2.10 Km²

11

Kel, Cipete
Luas 2.10 Km²

Batas Wilayah

Wilayah Kecamatan Pinang

- Sebelah Barat Berbatasan Dengan Kecamatan Cibodas
- Sebelah Utara Berbatasan Dengan Kecamatan Tangerang
- Sebelah Selatan Berbatasan Dengan Kota Tangerang Selatan
- Sebelah Timur Berbatasan Dengan Kec. Ciledug

Sumber : Infografis Statistik Sektoral
Kecamatan Pinang Tahun 2021

PEMERINTAHAN Kec. Pinang



Wilayah Administratif Kecamatan Pinang

11 | Kelurahan

479 | Rukun
Tetangga

82 | Rukun
Warga

Jumlah Aparat yang Bertugas di Kecamatan Pinang

228 | PNS

- | CPNS

3 | TKK

127 | THL

Sumber

Statistik Sektoral Kec. Pinang Tahun 2020



Sumber :
Statistik Sektoral Kecamatan
Pinang Tahun 2020



Infografis Statistik Sektoral
Kecamatan Pinang Tahun 2021



Jumlah Aparat yang Bertugas di Kecamatan Pinang Berdasarkan Jenis Kelamin

Laki Laki

71 | PNS dan CPNS 2 | TKK 5 | THL



Perempuan

29 | PNS dan CPNS 1 | TKK 5 | THL

Jumlah Aparat yang Bertugas di Kecamatan Pinang Berdasarkan Tingkat Pendidikan

- | SD - | SMP 19 | SMA

1 | D 1,2,3 65 | S1 15 | S2



KEPENDUDUKAN Kec. Pinang

176.771 Orang
Jumlah Penduduk Kec. Pinang

Jumlah Penduduk
Laki-Laki

91.850

Jumlah Penduduk
Perempuan

84.921

**Ratio Penduduk di Kecamatan Pinang
Menurut Jenis Kelamin**
108

**Jumlah Penduduk di Kecamatan Pinang
Menurut Kelompok Usia Produktif**

Laki-Laki

| 0 - 14 Tahun
15.424

| 65+ Tahun
6.211

| 15-64 Tahun
70.215

Dependency
Ratio

30,8

Perempuan

| 0 - 14 Tahun
13.748

| 65+ Tahun
5.242

| 15-64 Tahun
65.931

Dependency
Ratio

28,8

Sumber :
Infografis Statistik Sektoral
Kecamatan Pinang Tahun 2021

5
Infografis Statistik Sektoral
Kecamatan Pinang Tahun 2021

MUTASI PENDUDUK

Lahir 486	Mati 213	Datang 417
---------------------	--------------------	----------------------

Laki-Laki

Lahir -	Mati -	Datang -
-------------------	------------------	--------------------

Perempuan

Lahir 487	Mati 223	Datang 379
---------------------	--------------------	----------------------

PENDUDUK DENGAN STATUS PERKAWINAN

Belum Kawin 74.688	Kawin 87.805	Cerai Hidup 1.507	Cerai Mati 4.477
------------------------------	------------------------	-----------------------------	----------------------------

PENDUDUK DENGAN STATUS PENDIDIKAN

Belum Sekolah 29.165	Tdk Tamat SD 15.669	Tamat SD 18.487	SLTP 19.995	SLTA 64.553
Diploma I/II/III 4.993	S1 133.312	S2 8.933	S3 437	

PENDUDUK BERDASARKAN AGAMA

Islam 156.978	Kristen 6.647	Katolik 3.146	Hindu 2.599	Budha 68.047	Konghuchu 0
-------------------------	-------------------------	-------------------------	-----------------------	------------------------	-----------------------

Sumber :
Infografis Statistik Sektoral
Kecamatan Pinang Tahun 2021

Infografis Statistik Sektoral
Kecamatan Pinang Tahun 2021



BAB IV Pendidikan Kec. Pinang

SARANA PENDIDIKAN



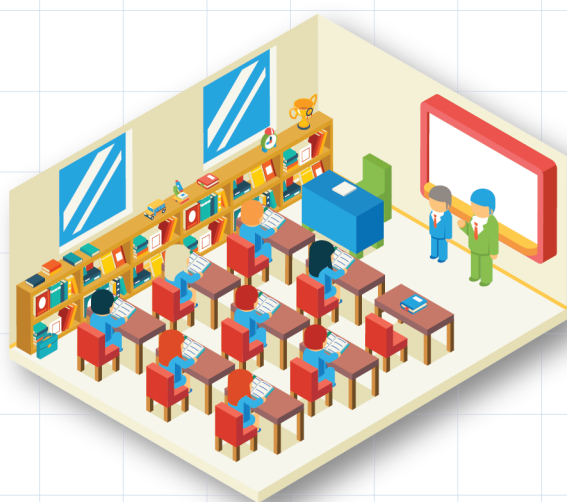
JUMLAH MURID



JUMLAH GURU



JUMLAH ROMBONGAN BELAJAR



Sumber :
Infografis Statistik Sektoral
Kecamatan Pinang Tahun 2021



Infografis Statistik Sektoral
Kecamatan Pinang Tahun 2021



BAB V

KESEHATAN

Kec. Pinang

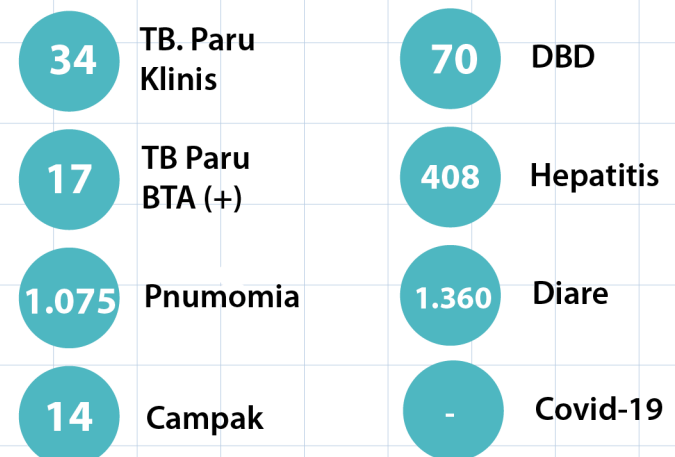
FASILITAS KESEHATAN



TENAGA KESEHATAN



JENIS PENYAKIT



Sumber :
 Infografis Statistik Sektoral
 Kecamatan Pinang Tahun 2020

9
 Infografis Statistik Sektoral
 Kecamatan Pinang Tahun 2021

PASANGAN +

USIA SUBUR



35.153
Pasangan
Usia Subur

25.400
Peserta
KB Aktif

1.190
Peserta
KB Baru

PESERTA KB

Jumlah Peserta KB Baru Menurut Alat Kontrasepsi

MOP/MOW	IUD	IMPLANT
-	52	13
Suntik	Pil	Kondom
610	305	210

Jumlah Peserta KB Aktif Menurut Alat Kontrasepsi

MOP/MOW	IUD	IMPLANT
264	3.337	1.957
Suntik	Pil	Kondom
-	-	-

JUMLAH POSYANDU BERDASARKAN KATEGORI

Pratama	Madya
-	28
Purnama	Mandiri
46	22

Kunjungan Ibu Hamil

3.852	Ibu Hamil
-	K1
-	Persentase K1
1.969	K4
51,12	Persentase K4

Persentase Pertolongan

-	Ibu Hamil
-	Persalinan
-	Pertolongan Persalinan
-	Persentase Pertolongan Persalinan

PENDERITA CACAT



Buta

2

Bisu Tuli

24

Tuna Daksa

1

Tuna Grahita

57

Penderita Cacat di Kecamatan Pinang

Sumber :
Infografis Statistik Sektoral
Kecamatan Pinang Tahun 2020

Infografis Statistik Sektoral
Kecamatan Pinang Tahun 2021



BAB VI

SOSIAL

Kec. Pinang

Jumlah Penyandang Masalah Kesejahteraan Sosial (PMKS)

Anak Terlantar	Anak Berhadapan Dengan Hukum	Anak Dengan Kedisabilitasan	Anak yang Menjadi TKT
2.670	41	28	5
Balita Terlantar	Korban NAPZA	Bekas Narapidana	Lansia Terlantar
605	17	12	2.670

SARANA IBADAH

Masjid	Mushala	Gereja	Pura	Vihara
83	165	4	0	0

Jumlah Majelis Ta'lim dan Guru Ngaji

Majelis Ta'lim	Guru Ngaji
179	477







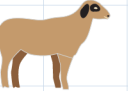





Nikah Kantor	70
Nikah Bedolan	429

BAB VII

♀+ PERTANIAN

Kec. Pinang

POPULASI TERNAK

	Sapi Potong N/A		Kambing N/A		Ayam Buras N/A
	Kerbau N/A		Domba N/A		Ayam Petelur N/A
	Kuda N/A		Babi N/A		Ayam Ras Pedaging N/A
					Itik N/A

Note : N/A (Not Available)

PRODUKSI TANAMAN PANGAN


Padi

Padi Sawah : N/A
Padi Ladang : N/A
Padi (Sawah +Ladang) : N/A

Palawija

Jagung : N/A
Kedelai : N/A
Kacang Tanah : N/A
Kacang Hijau : N/A
Ubi Kayu : N/A
Ubi Jalar : N/A

Note : N/A (Not Available)



Sumber :
Infografis Statistik Sektoral
Kecamatan Pinang Tahun 2020

Infografis Statistik Sektoral
Kecamatan Pinang Tahun 2021

BAB VIII
INDUSTRI
Kec. Pinang



Jumlah Perusahaan

Industri Besar Sedang dan Kecil

Perusahaan Besar/Sedang
77 Unit

Perusahaan Kecil
126 Unit



Jumlah Tenaga Kerja

Industri Besar Sedang dan Kecil

Perusahaan Besar/Sedang
1.383 Unit

Perusahaan Kecil
980 Unit

BAB IX

+ PARIWISATA

Kec. Pinang

FASILITAS PERDAGANGAN

Bangunan Pasar

3 Unit

Toko/Warung

1.324 Unit

Toserba/Swalayan

29 Unit

Restoran

598 Unit

Kios

100 Unit

FASILITAS BENGKEL DAN POM BENSIN

Bengkel Motor /
Mobil

164 Unit

Pom Bensin


8 Unit

Unit Usaha Pendukung
Sektor Pariwisata

143 Unit

Jumlah Objek
Wisata

- Unit



Sumber :
Infografis Statistik Sektoral
Kecamatan Pinang Tahun 2020

Infografis Statistik Sektoral
Kecamatan Pinang Tahun 2021



BAB X

☯+ KEUANGAN Kec. Pinang

BANYAKNYA SIUP YANG DITERBITKAN

☯+ Perusahaan Kecil

-

☯+ Perusahaan Menengah

-

☯+ Perusahaan Besar

-

JUMLAH IZIN
MENDIRIKAN
BANGUNAN

-

PENERBITAN TDP

PT

-

KOPERASI

-

CV

-

PMA

-

PO

-

BPL

-

PERSENTASE TARGET DAN REALISASI PBB

☯+ Target Awal

1.911.782.275

☯+ Pemasukan

1.911.782.275



BAB XI

♂+ INFRASTRUKTUR Kec. Pinang

♂+ JALAN LINGKUNGAN + YANG DILAKSANAKAN OLEH KECAMATAN DAN KELOMPOK MASYARAKAT

2018	2019	2020	2021
-	-	-	-

♂+ Besaran anggaran pembangunan Jalan + Lingkungan yang dilaksanakan oleh kecamatan dan kelompok masyarakat

2018 ○ -

2019 ○ -

2020 ○ -

2021 ○ -

♂+ SALURAN DRAINASE + YANG DIBANGUN OLEH KECAMATAN DAN KELOMPOK MASYARAKAT

2018	2019	2020	2021
-	-	-	-

♂+ Besaran Anggaran Pembangunan + Saluran Drainase

2018 ○ -

2019 ○ -

2020 ○ -

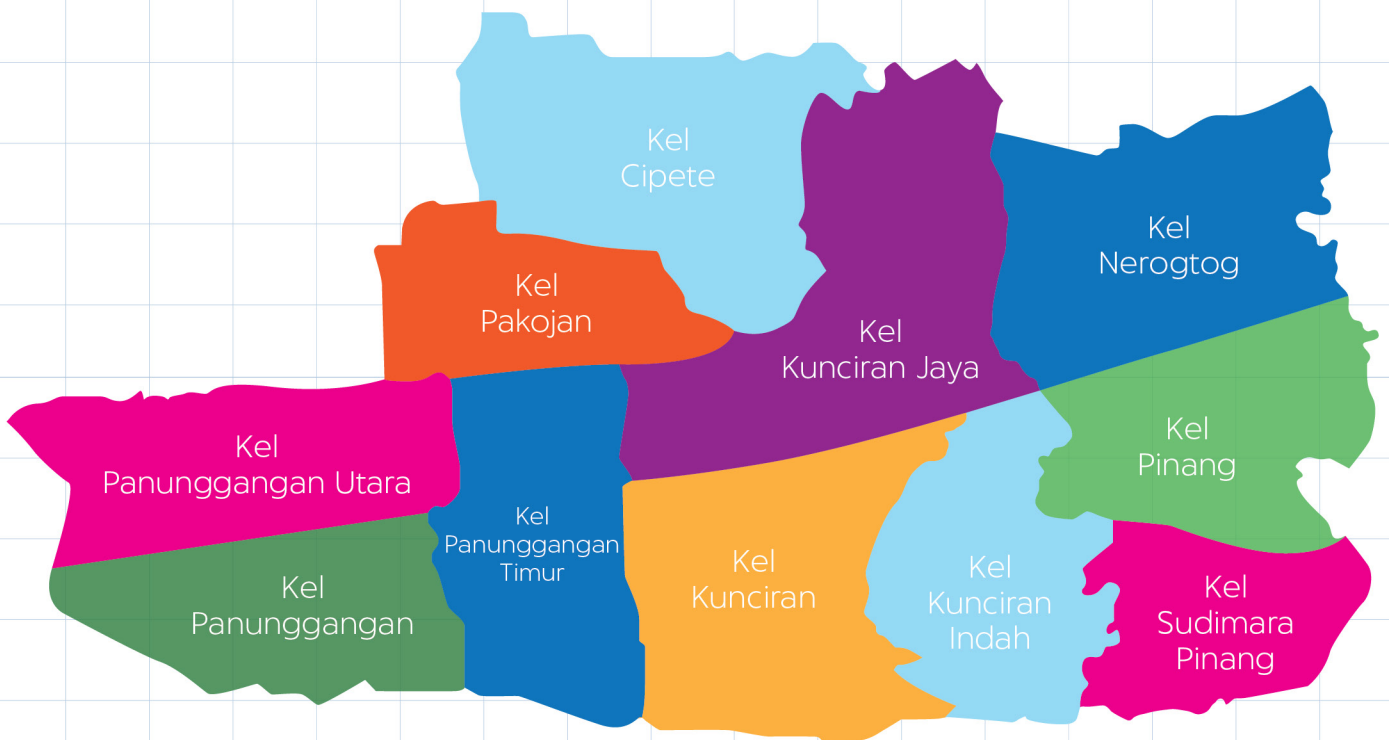
2021 ○ -

Sumber :
Infografis Statistik Sektoral
Kecamatan Pinang Tahun 2021

Infografis Statistik Sektoral
Kecamatan Pinang Tahun 2021



Peta Kecamatan Pinang





kota
tangerang
Liveable • Investable • Vibrable • E-City




TANGERANG
SmartCity



APLIKASI PANGKAS

(Gampang Ngurus Berkas)



PANGKAS

Aplikasi yang khusus digunakan untuk Ketua RT dan RW dalam melayani warga di wilayah nya seperti pengurusan administrasi surat dan keperluan surat keterangan dan lain-lain.

login

Login untuk RT dan RW

PENGANTAR RT RW

Fitur Pengantar RT RW ini terdapat pada aplikasi TANGERANG LIVE, Fitur ini di sediakan untuk mempermudah masyarakat dalam mengajukan administrasi surat dan keperluan surat keterangan dan lain-lain kepada Ketua RT dan RW.

login

Login untuk Warga

APLIKASI PANGKAS TERSEDIA DI





Dinas Komunikasi dan Informatika Kota Tangerang

Lantai 4 Gedung Pusat Pemerintahan Kota Tangerang
Jl. Satria Sudirman No.1, Suka Asih, Kota Tangerang, 15111



Telp. 021-55764955



Fax. 021-5569457



tangerangkota.go.id



statistik.tangerangkota.go.id



diskominfo@tangerangkota.go.id