



kota
tangerang



INFOGRAFIS

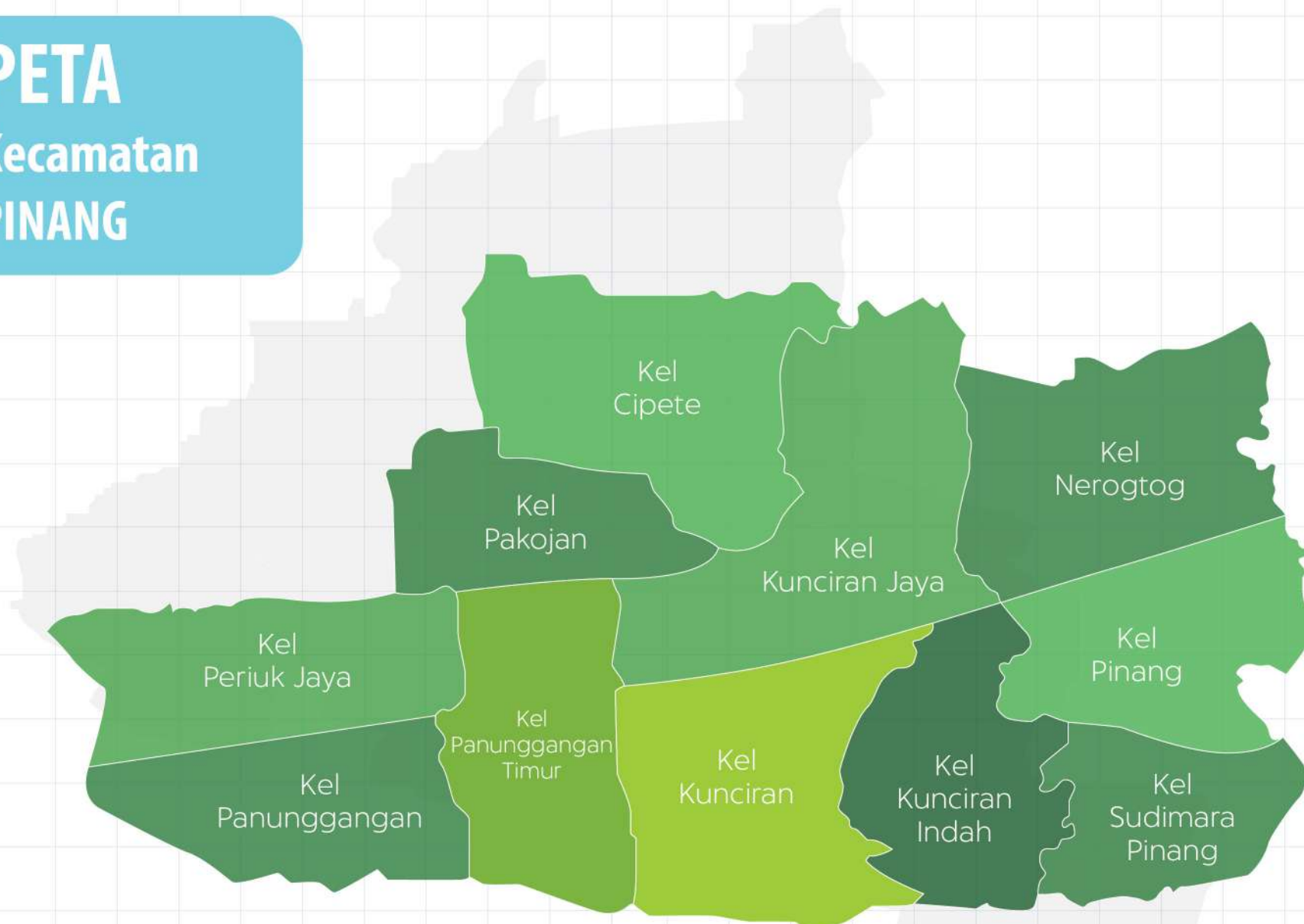
KECAMATAN PINANG DALAM ANGKA

Per Juni Tahun 2020



DINAS KOMUNIKASI DAN INFORMATIKA
PEMERINTAH KOTA TANGERANG
T.A. 2020

PETA Kecamatan PINANG





KATA PENGANTAR

Puji Syukur kami panjatkan kehadirat Allah SWT, karena atas perkenan-Nya publikasi Kecamatan Pinang Dalam Angka 2020 dapat terbit. Data yang disajikan merupakan data per juni 2020 dan diperoleh dari sumber instansi Kecamatan dan Kelurahan.

Penerbitan buku ini merupakan hasil kerjasama Dinas Kominfo Kota Tangerang dengan Kecamatan Pinang dan Kelurahan serta Puskesmas di Kecamatan Pinang. Untuk itu kami sampaikan ucapan terima kasih kepada berbagai pihak yang telah mendukung pelaksanaan proses pengumpulan dan pengolahan datanya.

Disadari bahwa dalam buku ini masih banyak terdapat kekurangan. Walaupun telah diusahakan untuk menyempurnakan. Kekurangan ini sifatnya karena dipengaruhi oleh terjadinya pandemi Covid-19 di Kota Tangerang. Untuk itu dengan kerendahan hati kami harapkan segala saran dan kritik untuk perbaikan publikasi ini pada terbitan berikutnya.

Kebutuhan terhadap data dan informasi yang terkini selalu tinggi dalam perumusan kebijakan perencanaan pembangunan wilayah, khususnya dan permasalahan lain umumnya. Diharapkan buku ini dapat memenuhi kebutuhan tersebut sehingga kebijakan dan perencanaan pembangunan khususnya dan wilayah Kecamatan Pinang dapat disusun lebih terarah dan tepat sasaran. Tangerang AYO.

DAFTAR ISI

○ Peta Administrasi	I
○ Kata Pengantar	II
○ Daftar Isi	III
○ Geografis	1
○ Pemerintahan	5
○ pendudukan	9
○ Pendidikan	15
○ Kesehatan	21

○ Sarana Ibadah	30
○ Majelis Taklim dan Pernikahan	31
○ Pertanian	32
○ Perindustrian	34
○ Perdagangan	35
○ Pariwisata	37
○ Keuangan	38



GEOGRAFIS

Kec. Pinang

Luas Kecamatan
Pinang adalah

20,88 Km²

BATAS WILAYAH



Sumber : Kecamatan Pinang Dalam Angka
Per Juni Tahun 2020

Sumber : Kecamatan Pinang Dalam Angka
Per Juni Tahun 2020

Infografis KCDA Kecamatan Pinang
Per Juni Tahun 2020



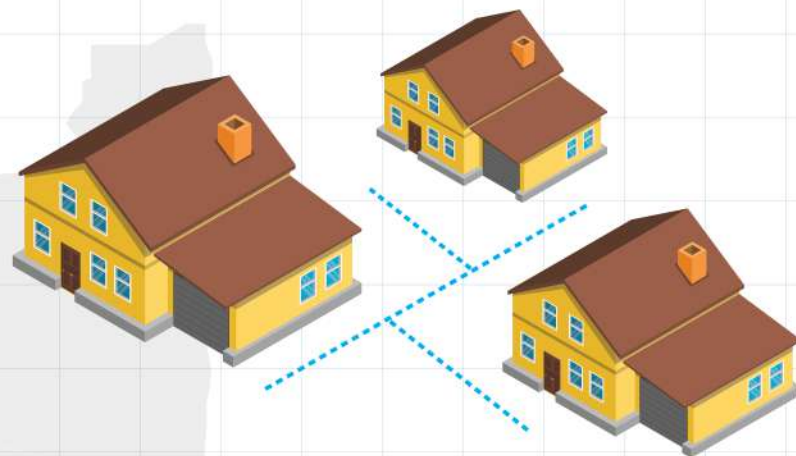
Luas daerah Kelurahan Wilayah Kecamatan Pinang



1	Kel Panunggangan Utara	Luas Wilayah 2,06 Km ²	6	Kel Sudimara Pinang	Luas Wilayah 1,49 Km ²
2	Kel Panunggangan	Luas Wilayah 2,04 Km ²	7	Kel Pinang	Luas Wilayah 1,72 Km ²
3	Kel Panunggangan Timur	Luas Wilayah 2,08 Km ²	8	Kel Nerogtog	Luas Wilayah 1,91 Km ²
4	Kel Kunciran	Luas Wilayah 1,18 Km ²	9	Kel Kunciran Jaya	Luas Wilayah 2,40 Km ²
5	Kel Kunciran Indah	Luas Wilayah 1,80 Km ²	10	Kel Pakojan	Luas Wilayah 2,10 Km ²
			11	Kel Cipete	Luas Wilayah 2,10 Km ²



Jarak Kantor Kelurahan ke Kantor Kecamatan



1	Panunggangan Utara	5 Km	6	Sudimara Pinang	3,9 Km
2	Panunggangan	5 Km	7	Pinang	2,5 Km
3	Panunggangan Timur	2 Km	8	Nerogtog	5 Km
4	Kunciran	1,5 Km	9	Kunciran Jaya	1 Km
5	Kunciran Indah	2 Km	10	Pakojan	1,3 Km
			11	Cipete	3,1 Km

Sumber : Kecamatan Pinang Dalam Angka
Per Juni Tahun 2020

Sumber : Kecamatan Pinang Dalam Angka
Per Juni Tahun 2020



Jarak Kantor Kelurahan di Kecamatan Pinang

Kelurahan	Panunggan Utara	Panunggan	Panunggan Timur	Kunciran	Kunciran Indah	Sudimara Pinang	Pinang	Nerogtog	Kunciran Jaya	Pakojan	Cipete
Panunggan Utara	x	2,6	1,6	6	6,5	10,5	4	8,7	6	0,5	4,4
Panunggan	2,6	X	2,5	5,3	5,9	12,5	4	8,7	5,4	2,5	3,8
Panunggan Timur	1,6	2,5	X	3,7	3	3,5	3	3,78	1,6	0,9	1,9
Kunciran	6	3	4	X	1	2	1,5	2	1	1,8	3
Kunciran Indah	6,5	5,9	2,2	1	X	3,5	0,8	1,8	1,2	1,5	4,5
Sudimara Pinang	10,5	12,5	3,5	1,5	1	X	1	2	2	2,5	3
Pinang	4	4	4	3,9	0,8	2	X	1	1,5	3	3,5
Nerogtog	8,7	8,1	5,4	4	1,8	3	1	X	1	2	3
Kunciran Jaya	6	5,4	2,7	0,6	1,2	3,8	2,3	2,7	X	1,7	4
Pakojan	5	2,5	1,5	2,5	1,5	10	6	8	1	X	1
Cipete	4,4	3,8	1,9	3	4,5	7,1	3,5	3	4	2,5	x

Sumber : Kecamatan Pinang Dalam Angka Per Juni Tahun 2020

Batas Wilayah Administrasi Per Kelurahan

Kelurahan	Utara	Selatan	Timur	Barat
Panunggan Utara	Kel. Cikokol	Kel. Panunggan	Kel. Panunggan Timur	Kel. Panunggan Barat
Panunggan	Kel. Panunggan Utara	Kel. Paku Alam	Kel. Panunggan Timur	Kel. Panunggan Barat
Panunggan Timur	Kel. Pakojan	Kel. Paku Alam	Kel. Kunciran	Kel. Panunggan
Kunciran	kel. Kunciran Jaya	Kel. Paku Alam	Kel. Kunciran Indah	Kel. Panunggan Timur
Kunciran Indah	Kel. Kunciran Jaya	Kel. Kunciran	Kel. Pinang	Kel. Kunciran
Sudimara Pinang	Kel. Pinang	Tangerang Selatan	Kec. Karang Tengah	Kel. Kunciran Indah
Pinang	Kel. Nerogtog	Kel. Sudimara Pinang	Kel. Pendurenan	Kel. Kunciran Indah
Nerogtog	Kel. Kenanga	Kel. Pinang	Kel. Pinang	Kel. Pondok Bahar
Kunciran Jaya	Cipondoh	Kel. Kunciran	Kel. Nerogtog	Kel. Cipete
Pakojan	Kel. Cipete	Kel. Panunggan Timur	Kel. Kunciran Jaya	Kel. Cikokol
Cipete	Kel. Poris Plawad Indah	Kel. Pakojan	Kel. Pakojan	Kel. Kunciran Jaya



Aliran Sungai di Kecamatan Pinang

- Kel Panunggan Utara Kali Cisadane
- Kel Panunggan Kali Cisadane
- Kel Sudimara Pinang Kali angke
- Kel Pinang Kali angke
- Kel Nerogtog Kali Angke
- Kel Cipete Kali Sasak

Sumber : Kecamatan Pinang Dalam Angka Per Juni Tahun 2020

**PEMERINTAHAN
KEC. PINANG**



◆ Wilayah Administratif
Kecamatan Pinang Terdiri Dari :



Jumlah Aparat Pemerintah di Lingkungan Kec. Pinang Menurut Jenis Kelamin



Jumlah Aparat Pemerintah Menurut Status Kepegawaian



Sumber : Kecamatan Pinang Dalam Angka Per Juni tahun 2020

Sumber : Kecamatan Pinang Dalam Angka Per Juni tahun 2020



Jumlah Aparat Pemerintah di Lingkungan Kec. Pinang Menurut Kelompok Umur

20 - 29 Tahun	30 - 39 Tahun	40 - 49 Tahun	50+ Tahun
15	59	96	58

Jumlah Aparat Pemerintah Menurut Pendidikan Umum

SD	SMP	SMA	D3
-	-	71	2
	S1	S2	
	138	17	





PEGAWAI NEGERI SIPIL

Jumlah Pegawai PNS dan CPNS Menurut Jenis Kelamin

Laki - Laki
71

Perempuan
29

Jumlah Pegawai PNS dan CPNS Menurut Kelompok Umur

20 - 29 Tahun	30 - 39 Tahun	40 - 49 Tahun	50+ Tahun
1	13	46	40

Jumlah Pegawai PNS dan CPNS Menurut Pendidikan Umum

SD	SMP	SMA	D3
-	-	19	1
	S1	S2	
	65	15	

Sumber : Kecamatan Pinang
Dalam Angka Per Juni tahun 2020

Sumber : Kecamatan Pinang
Dalam Angka Per Juni tahun 2020

TENAGA KERJA KONTRAK

**Jumlah Pegawai TKK
Menurut Jenis Kelamin**

Laki - Laki
2

Perempuan
1

**Jumlah Pegawai TKK
Menurut Kelompok Umur**

20 - 29 Tahun	30 - 39 Tahun	40 - 49 Tahun	50+ Tahun
-	-	-	3

**Jumlah Pegawai TKK
Menurut Pendidikan Umum**

SD	SMP	SMA	D3
-	-	2	-
	S1	S2	
	1	-	

Sumber : Kecamatan Pinang
Dalam Angka Per Juni tahun 2020



TENAGA KERJA SARJANA

**Jumlah Pegawai TKS
Menurut Jenis Kelamin**

Laki - Laki
5

Perempuan
5

**Jumlah Pegawai TKS
Menurut Kelompok Umur**

20 - 29 Tahun	30 - 39 Tahun	40 - 49 Tahun	50+ Tahun
5	5	-	-

**Jumlah Pegawai TKS
Menurut Pendidikan Umum**

SD	SMP	SMA	D3
-	-	2	1
	S1	S2	
	6	1	

Sumber : Kecamatan Pinang
Dalam Angka Per Juni tahun 2020

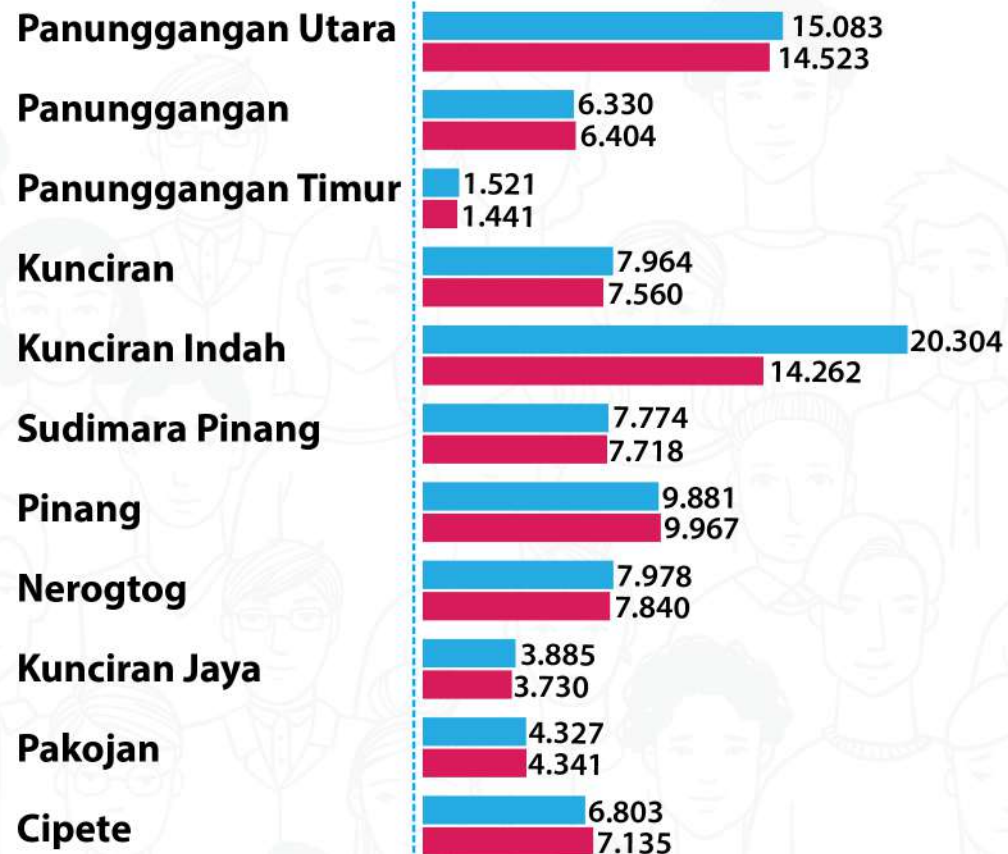
Kependudukan Kec. Pinang

Jumlah Penduduk Menurut Kelurahan

Keterangan :

■ Laki - Laki

■ Perempuan



Sumber : Kecamatan Pinang Dalam Angka
Per Bulan Juni Tahun 2020

Sumber : Kecamatan Pinang Dalam Angka
Per Bulan Juni Tahun 2020



Jumlah Penduduk Kecamatan Pinang

176.771 Jiwa

56.662 Rumah Tangga



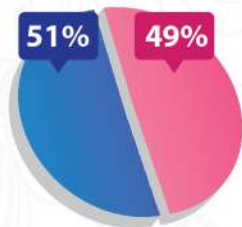
Laki - Laki
91.850 Jiwa



Perempuan
84.921 Jiwa



Laki - Laki



Perempuan

Luas Kecamatan Pinang

20,91 Km²

Kepadatan Penduduk

8.453

Rata-Rata Anggota Rumah Tangga

3

Ratio Jenis Kelamin

108



Jumlah Penduduk Menurut Kelompok Umur

0 s/d 14 Tahun

29.172
Penduduk

15 s/d 64 Tahun

136.146
Penduduk

65 s/d 75+ Tahun

11.453
Penduduk

Sumber : Kecamatan Pinang Dalam Angka Per Bulan Juni Tahun 2020

Sumber : Kecamatan Pinang Dalam Angka Per Bulan Juni Tahun 2020



JUMLAH PENDUDUK LAKI LAKI BERDASARKAN KELOMPOK USIA

Sebanyak 91.850 Jumlah Penduduk Jenis Kelamin Laki Laki



0-4 Tahun	5-9 Tahun	10-14 Tahun	15-19 Tahun	20-24 Tahun		
5.146	6.074	4.204	7.474	8.624		
25-29 Tahun	30-34 Tahun	35-39 Tahun	40-44 Tahun	45-49 Tahun	75+ Tahun	
9.650	8.673	7.579	7.727	6.458	1.375	
50-54 Tahun	55-59 Tahun	60-64 Tahun	65-69 Tahun	70-74 Tahun		
6.064	4.498	3.468	2.801	2.035		

Sumber : Kecamatan Pinang Dalam Angka Per Bulan Juni Tahun 2020

Sumber : Kecamatan Pinang Dalam Angka Per Bulan Juni Tahun 2020



JUMLAH PENDUDUK PEREMPUAN BERDASARKAN KELOMPOK USIA

Sebanyak 84.921 Jumlah Penduduk Jenis Kelamin Perempuan



0-4 Tahun	5-9 Tahun	10-14 Tahun	15-19 Tahun	20-24 Tahun	
4.959	5.159	3.630	6.809	8.861	
25-29 Tahun	30-34 Tahun	35-39 Tahun	40-44 Tahun	45-49 Tahun	75+ Tahun
8.370	8.496	7.609	7.188	6.006	1.301
50-54 Tahun	55-59 Tahun	60-64 Tahun	65-69 Tahun	70-74 Tahun	
5.267	4.268	3.057	2.341	1.600	

Sumber : Kecamatan Pinang Dalam Angka Per Bulan Juni Tahun 2020

Sumber : Kecamatan Pinang Dalam Angka Per Bulan Juni Tahun 2020

JUMLAH PENDUDUK BERDASARKAN KELOMPOK USIA

0-4 Tahun	5-9 Tahun	10-14 Tahun	15-19 Tahun	20-24 Tahun
10.105	11.233	7.834	14.283	17.485
25-29 Tahun	30-34 Tahun	35-39 Tahun	40-44 Tahun	45-49 Tahun
18.020	17.169	15.188	14.915	12.464
50-54 Tahun	55-59 Tahun	60-64 Tahun	65-69 Tahun	70-74 Tahun
11.331	8.766	6.525	5.142	3.635
75+ Tahun				
2.676				

Kelompok Usia Produktif

0 - 14 Tahun
29.172 Jiwa

15 - 64 Tahun
136.146 Jiwa

65+ Tahun
11.453 Jiwa

Depedency Ratio
29,8



Sumber : Kecamatan Pinang Dalam Angka Per Bulan Juni Tahun 2020

Sumber : Kecamatan Pinang Dalam Angka Per Bulan Juni Tahun 2020

**KELOMPOK USIA
PRODUKTIF
LAKI-LAKI**



0 - 14 Tahun
15.424 Jiwa



65+ Tahun
6.211 Jiwa



15 - 64 Tahun
70.215 Jiwa

**Depedency Ratio
30,8**

**KELOMPOK USIA
PRODUKTIF
PEREMPUAN**



0 - 14 Tahun
13.748 Jiwa



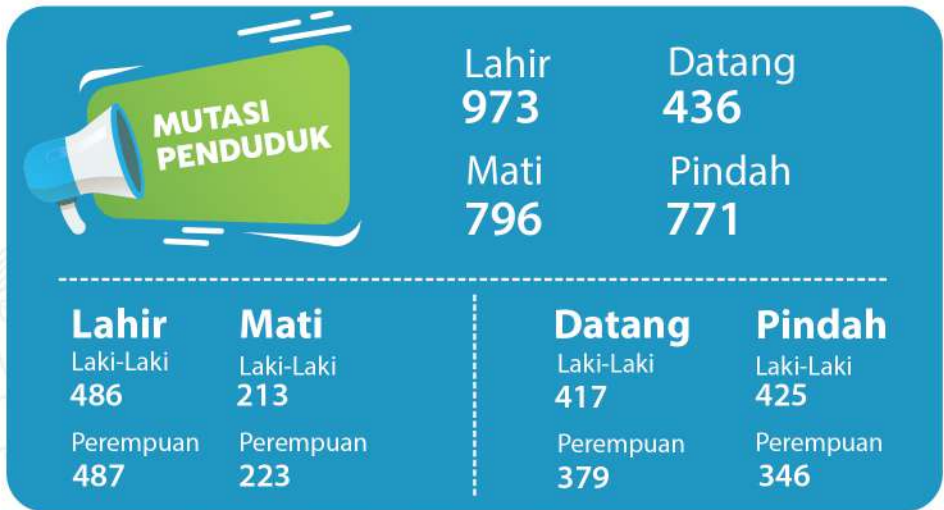
65+ Tahun
5.242 Jiwa



15 - 64 Tahun
65.931 Jiwa

**Depedency Ratio
28,8**

Sumber : Kecamatan Pinang Dalam Angka
Per Bulan Juni Tahun 2020



Sumber : Kecamatan Pinang Dalam Angka
Per Bulan Juni Tahun 2020

PENDIDIKAN



SARANA PENDIDIKAN

Taman Kanak - Kanak		Sekolah Dasar	
Negeri 1	Swasta 82	Negeri 30	Swasta 18
Sekolah Menengah Pertama		Sekolah Menengah Atas	
Negeri 2	Swasta 13	Negeri 1	Swasta 11
Sekolah Menengah Kejuruan		Perguruan Tinggi	
Negeri 1	Swasta 7	Negeri -	Swasta 7

Sumber : Kecamatan Pinang Dalam Angka
Per Bulan Juni Tahun 2020

Sumber : Kecamatan Pinang Dalam Angka
Per Bulan Juni Tahun 2020



Jumlah TK, Murid, Guru dan Rombongan Belajar

83	Taman Kanak -Kanak	2.551	Murid Taman Kanak -Kanak
369	Guru Taman Kanak -Kanak	187	Rombongan Belajar Taman Kanak -Kanak




Jumlah Murid TK Berdasarkan Jenis Kelamin

Laki-Laki	1.248	Perempuan	1.303
-----------	-------	-----------	-------

Kelompok Umur Taman Kanak - Kanak

<4 Th 610	5 Th 953
>6 Th 988	JUMLAH 2.551



Sumber : Kecamatan Pinang Dalam Angka Per Bulan Juni Tahun 2020

Sumber : Kecamatan Pinang Dalam Angka Per Bulan Juni Tahun 2020

Jumlah Murid dan Guru Sekolah Dasar Negeri

Murid
10.844

Guru
228

Jumlah Murid Sekolah Dasar Negeri Menurut Umur

< 6 Th 531	7 Th 1.667	8 Th 1.788	9 Th 1.903
10 Th 1.722	11 Th 1.683	12 Th 1.125	> 13 Th 425

Sebanyak 145 Rombongan Belajar Sekolah Dasar Negeri di Kecamatan Pinang



Jumlah Murid SDN berdasarkan Jenis Kelamin

Laki-Laki **5.557** Perempuan **5.287**

Jumlah Murid Sekolah Dasar Negeri Berdasarkan Tingkat Kelas

Kelas 1 1.836	Kelas 2 1.807	Kelas 3 1.766
Kelas 4 1.685	Kelas 5 1.779	Kelas 6 1.971



JUMLAH GURU MENURUT STATUS KEPEGAWAIAN

PNS	Sukwan
228	324

JUMLAH GURU PNS MENURUT JENIS KELAMIN

Laki-Laki 94	Perempuan 134
---------------------	----------------------

Sumber : Kecamatan Pinang Dalam Angka Per Bulan Juni Tahun 2020

Sumber : Kecamatan Pinang Dalam Angka Per Bulan Juni Tahun 2020



Jumlah Guru Sekolah Dasar Negeri (SDN) Menurut Tugas

Guru Kelas	Guru Penjas	Guru Agama	Guru B.Inggris	Pelatih Pramuka
190	20	14	3	1

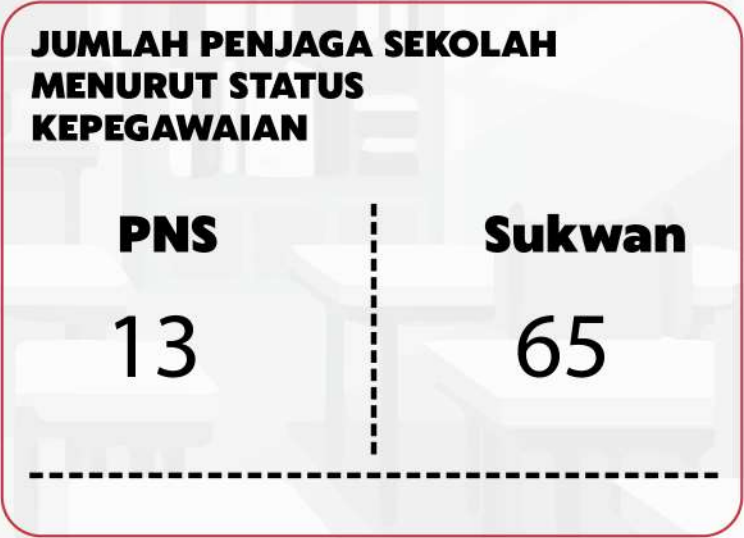
Jumlah : 228



Jumlah Guru Sukwan Sekolah Dasar Negeri (SDN) Menurut Tugas

Guru Kelas	Guru Penjas	Guru Agama	Guru B.Inggris	Pelatih Pramuka
184	34	40	23	43

Jumlah : 324



Sumber : Kecamatan Pinang Dalam Angka Per Bulan Juni Tahun 2020

Jumlah Murid dan Guru Sekolah Dasar Swasta

Murid
3.829

Guru
359



Sebanyak 144 Rombongan Belajar Sekolah Dasar Swasta di Kecamatan Pinang



Jumlah Murid SDS berdasarkan Jenis Kelamin

Laki-Laki **2.028**

Perempuan **1.801**

Jumlah Murid Sekolah Dasar Swasta Berdasarkan Tingkat Kelas

Kelas 1
645

Kelas 2
653

Kelas 3
644

Kelas 4
672

Kelas 5
601

Kelas 6
614

Sumber : Kecamatan Pinang Dalam Angka Per Bulan Juni Tahun 2020

Sumber : Kecamatan Pinang Dalam Angka Per Bulan Juni Tahun 2020



Jumlah Guru Sekolah Dasar Swasta (SDN) Menurut Tugas

Guru Kelas 238	Guru Penjas 32	Guru Agama 36	Guru B.Ingggris 29	Pelatih Pramuka 24
-------------------	-------------------	------------------	-----------------------	-----------------------

Jumlah : 359



Sumber : Kecamatan Pinang Dalam Angka Per Bulan Juni Tahun 2020

Jumlah Murid Sekolah Dasar Swasta Menurut Kelompok Umur

< 6 Th 235	7 Th 579	8 Th 632	9 Th 629
10 Th 600	11 Th 590	12 Th 433	> 13 Th 131

Sumber : Kecamatan Pinang Dalam Angka Per Bulan Juni Tahun 2020

KESEHATAN KEC. PINANG

FASILITAS KESEHATAN

5

Rumah
Sakit

12

RS. Bersalin

14

Balai
Pengobatan

4

Puskesmas

26

Dokter
Praktek

26

Bidan
Praktek

Sumber : Kecamatan Pinang Dalam Angka
Per Bulan Juni Tahun 2020

Sumber : Kecamatan Pinang Dalam Angka
Per Bulan Juni Tahun 2020

JENIS PENYAKIT

TENAGA KESEHATAN



Terdapat 2.978 Jiwa dengan berbagai jenis penyakit di Kecamatan Pinang

34

TB. Paru Klinis

70

DBD

17

TB Paru BTA (+)

408

Hepatitis

1.075

Pnumomia

1.360

Diare

14

Campak

Sumber: Kecamatan Pinang Dalam Angka Per Bulan Juni Tahun 2020

Sumber: Kecamatan Pinang Dalam Angka Per Bulan Juni Tahun 2020

Infografis KCDA Kec. Pinang Per Juni Tahun 2020

Penyakit DBD dan Diare Ditangani Puskesmas

DBD
Jumlah Penderita
70
Jumlah Ditangani
58

Diare
Jumlah Penderita
1.360
Jumlah Ditangani
868



Tumpatan Gigi
Tetap
267

Pencabutan Gigi
Tetap
117

PASANGAN +

USIA SUBUR

Sebanyak 31.580
Kunjungan Rawat
Jalan di wilayah
Kecamatan Pinang

35.153
Pasangan
Usia Subur

25.400
Peserta
KB Aktif

1.190
Peserta
KB Baru

Sumber : Kecamatan Pinang Dalam Angka
Per Bulan Juni Tahun 2020

Sumber : Kecamatan Pinang Dalam Angka
Per Bulan Juni Tahun 2020

Infografis KCDA Kec. Pinang
Per Juni Tahun 2020





PESERTA KB

Jumlah Peserta KB Baru

MOP/MOW	IUD	IMPLANT
-	52	13
Suntik	Pil	Kondom
610	305	210

Jumlah Peserta KB Aktif

MOP/MOW	IUD	IMPLANT
264	3.337	1.957
Suntik	Pil	Kondom
12.067	5.786	1.085

Sumber : Kecamatan Pinang Dalam Angka
Per Bulan Juni Tahun 2020

Sumber : Kecamatan Pinang Dalam Angka
Per Bulan Juni Tahun 2020

Infografis KCDA Kec. Pinang
Per Juni Tahun 2020

IBU HAMIL

Kunjungan Ibu Hamil

3.852 Ibu
Hamil

1.983 K1

51,48 Persentase K1

1.969 K4

51,12 Persentase K4

Persentase Pertolongan

3.343 Ibu
Hamil

2.228 Persalinan

1.675 Pertolongan
Persalinan

75,2 Persentase
Pertolongan
Persalinan

Sumber : Kecamatan Pinang Dalam Angka
Per Bulan Juni Tahun 2020

Sumber : Kecamatan Pinang Dalam Angka
Per Bulan Juni Tahun 2020



JUMLAH KEMATIAN IBU PER PUSKESMAS

- Ibu Hamil

- Ibu Bersalin

- Ibu Nifas



JUMLAH POSYANDU BERDASARKAN KATEGORI

Pratama
1

Madya
28

Purnama
46

Mandiri
22

IMUNISASI

BAYI

Campak
903

Polio 4A
843

DPT-HB3
851

Jumlah
2.597

Sumber: Kecamatan Pinang Dalam Angka
Per Bulan Juni Tahun 2020

Sumber: Kecamatan Pinang Dalam Angka
Per Bulan Juni Tahun 2020

Infografis KCDA Kec. Pinang
Per Juni Tahun 2020

BAYI +

ASI EKSLUSIF

Jumlah
Bayi

905 Bayi

Bayi yang
diberi ASI
Eksklusif

532 Bayi

BAYI
LAHIR DAN MATI

Lahir Hidup

1.668 Bayi

Lahir Mati

- Bayi

Jumlah

1.668 Bayi



Sumber : Kecamatan Pinang Dalam Angka
Per Bulan Juni Tahun 2020

Sumber : Kecamatan Pinang Dalam Angka
Per Bulan Juni Tahun 2020

PENDERITA CACAT

84 Penderita Cacat di Kecamatan Periuk

Buta

2

Bisu Tuli

24

Tuna Daksa

1

Tuna Grahita

57



Sumber : Kecamatan Pinang Dalam Angka Per Bulan Juni Tahun 2020

Sumber : Kecamatan Pinang Dalam Angka Per Bulan Juni Tahun 2020

SARANA IBADAH

Kec. Pinang

INFO

**Sebanyak 252 Sarana Ibadah
di wilayah Kecamatan Pinang**

Masjid

83

Mushala

165

Gereja

4

Pura

-

Vihara

-



Sumber : Kecamatan Pinang Dalam Angka
Per Bulan Juni Tahun 2020

Sumber : Kecamatan Pinang Dalam Angka
Per Bulan Juni Tahun 2020

Jumlah Majlis Ta'lim dan Guru Ngaji

Majlis Ta'lim 179 Majlis Ta'lim

Guru Ngaji 477 Guru Ngaji

PERNIKAHAN

Nikah Kantor

70

Nikah Bedolan

429

Sumber : Kecamatan Pinang Dalam Angka Per Bulan Juni Tahun 2020



Populasi Ternak Per Juni 2020



Sapi Potong

N/A



Kambing

N/A



Ayam Buras

N/A



Kerbau

N/A



Domba

N/A



Ayam Petelur

N/A



Kuda

N/A



Babi

N/A



Ayam Ras Pedaging

N/A



Itik

N/A

Note : N/A (Not Available)

Sumber : Kecamatan Pinang Dalam Angka Per Juni Tahun 2020

Sumber : Kecamatan Pinang Dalam Angka Per Juni Tahun 2020




PERTANIAN

Kecamatan Karawaci

69

Jumlah Ternak Yang Dipotong Per Juni 2020



Sumber : Kecamatan Pinang Dalam Angka Per Juni Tahun 2020

Produksi Tanaman Pangan Per Juni 2020

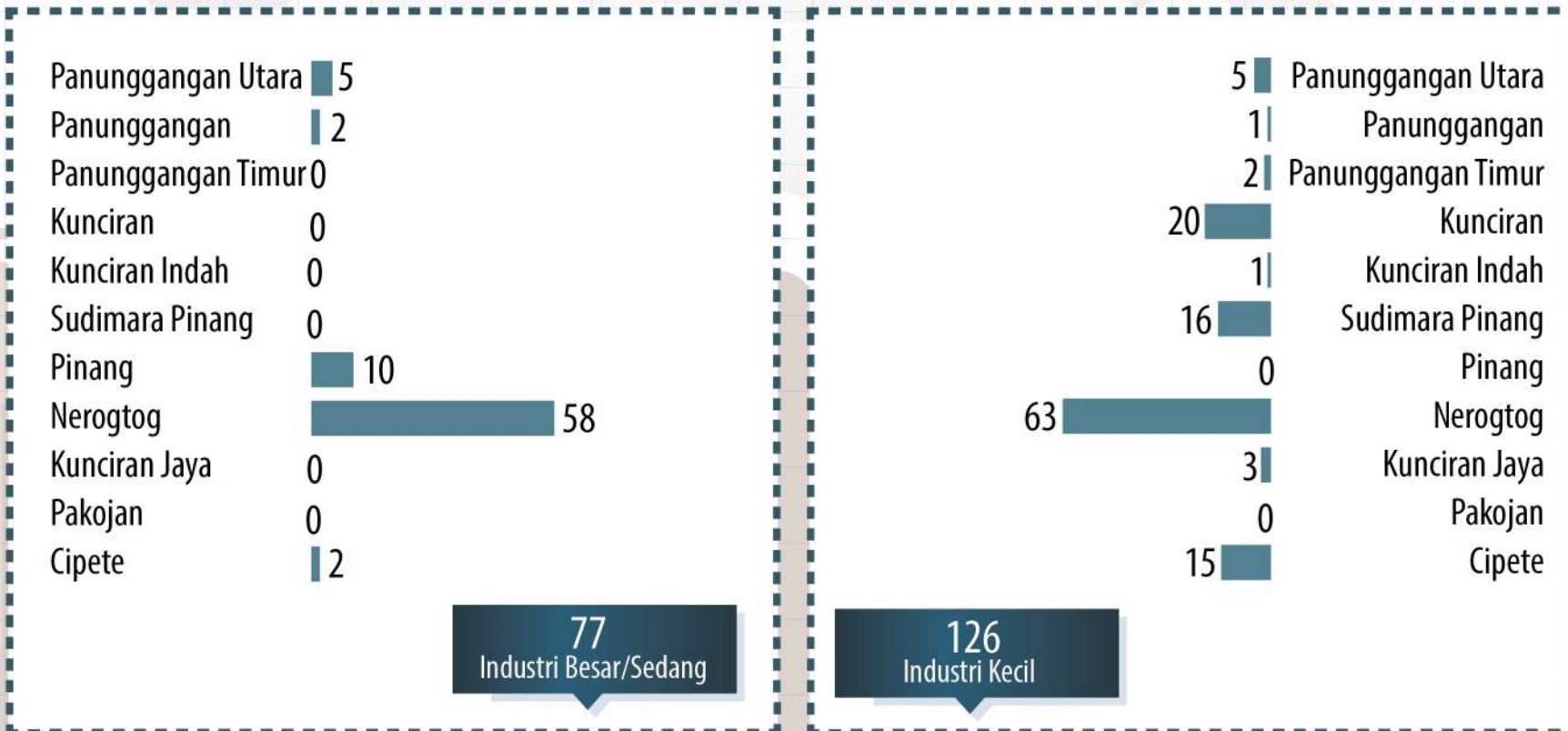
Padi	Palawija
Padi Sawah : N/A	Jagung : N/A
Padi Ladang : N/A	Kedelai : N/A
Padi (Sawah + Ladang) : N/A	Kacang Tanah : N/A
	Kacang Hijau : N/A
	Ubi Kayu : N/A
	Ubi Jalar : N/A

Note : N/A (Not Available)

Sumber : Kecamatan Pinang Dalam Angka Per Juni Tahun 2020

PERINDUSTRIAN

Jumlah Perusahaan Industri Besar Sedang dan Kecil



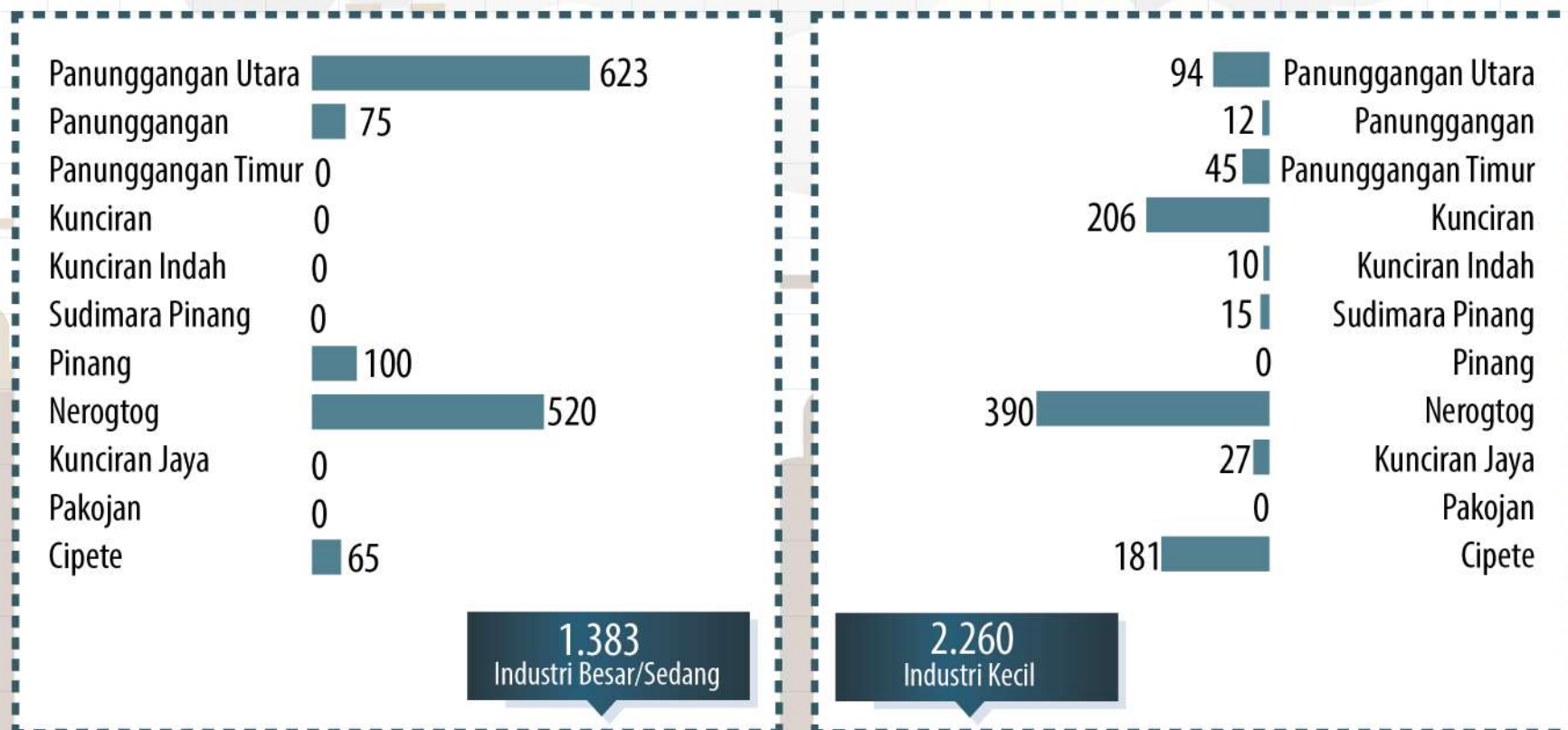
Sumber : Kecamatan Pinang Dalam Angka Per Juni Tahun 2020

Sumber : Kecamatan Pinang Dalam Angka Per Juni Tahun 2020

PERINDUSTRIAN

Jumlah Tenaga Kerja

Industri Besar Sedang dan Kecil



Sumber : Kecamatan Pinang Dalam Angka Per Juni Tahun 2020

Sumber : Kecamatan Pinang Dalam Angka Per Juni Tahun 2020

Perdagangan

Jumlah Fasilitas Perdagangan

5

Bangunan Pasar

Terdapat Pada Kelurahan

1

Kel. Kunciran Indah

3

Kel. Sudimara Pinang

1

Kel. Cipete



75

Toserba/Swalayan



111

Restoran/Rumah makan



2.807

Toko/Warung



913

Kias Voucher

Sumber : Kecamatan Pinang Dalam Angka
Per Juni Tahun 2020

Infografis KCDA Kecamatan Pinang
Per Juni Tahun 2020

Sumber : Kecamatan Pinang Dalam Angka
Per Juni Tahun 2020

Perdagangan

Jumlah Fasilitas Bengkel Mobil/Motor dan Pom Bensin

10
Pom Bensin

198
Bengkel Mobil/Motor



Sumber: Kecamatan Pinang Dalam Angka
Per Juni Tahun 2020

Sumber: Kecamatan Pinang Dalam Angka
Per Juni Tahun 2020

PARIWISATA



102

RESTORAN/RUMAH MAKAN



36

USAHA PERJALANAN



39

KAFE



2

Bar, Pub dan Karoke

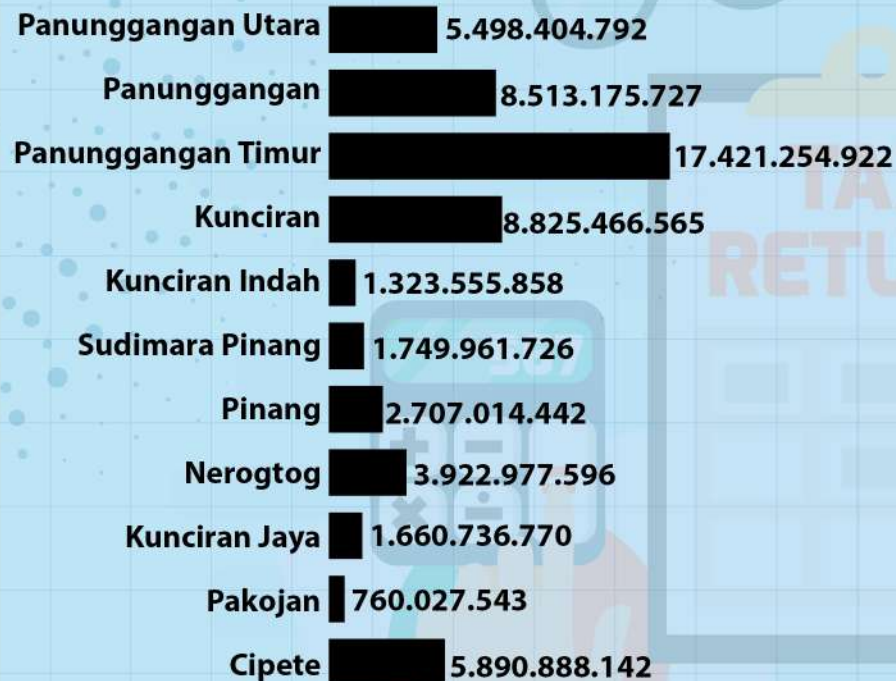
Sumber : Kecamatan Periuk Dalam Angka
Per Juni Tahun 2020

Sumber : Kecamatan Periuk Dalam Angka
Per Juni Tahun 2020

KEUANGAN

Persentase Target dan Realisasi Penarikan Pajak Bumi dan Bangunan

Pendapatan Pada Tahun 2019 sebesar
58.273.564.083



Pendapatan Pada Per Juni 2020 sebesar
8.981.501.683



Sumber: Kecamatan Pinang Dalam Angka
Per Juni Tahun 2020

Sumber: Kecamatan Pinang Dalam Angka
Per Juni Tahun 2020

Infografis KCDA Kecamatan Pinang
Per Juni Tahun 2020



APLIKASI TANGERANG LIVE



Liveable - Investable - Visitable - E-City



Satu aplikasi untuk seluruh layanan



- ✓ Berita dan Informasi
- ✓ Pelayanan Masyarakat
- ✓ Informasi Lowongan Pekerjaan
- ✓ Aspirasi Masyarakat
- ✓ Layanan Kedaruratan

Download Aplikasi Tangerang Live





APLIKASI PANGKAS

[Gampang Ngurus Berkas]



PANGKAS

Aplikasi yang khusus digunakan untuk Ketua RT dan RW dalam melayani warga di wilayahnya seperti pengurusan administrasi surat dan keperluan surat keterangan dan lain-lain.



Login untuk RT dan RW

PENGANTAR RT RW

Fitur Pengantar RT RW ini terdapat pada aplikasi TNG LIVE, Fitur ini disediakan untuk mempermudah masyarakat dalam mengajukan administrasi surat dan keperluan surat keterangan dan lain-lain kepada Ketua RT dan RW.



Login untuk Warga

Download
APLIKASI PANGKAS



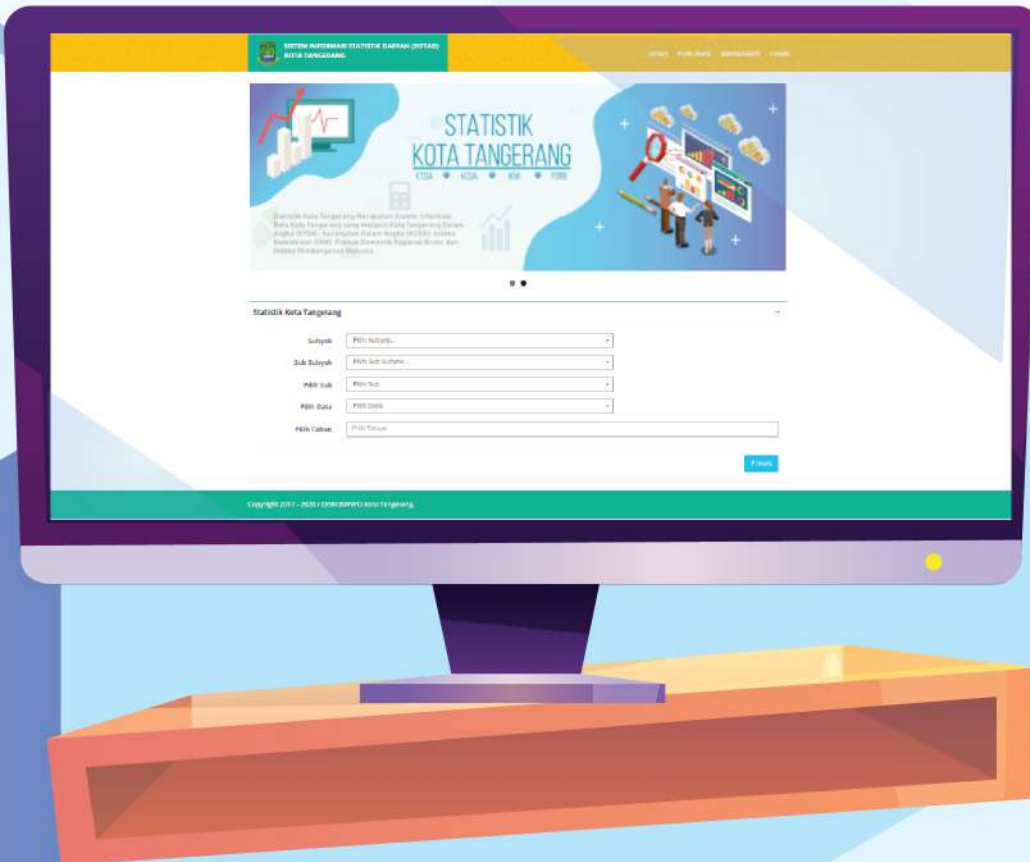
GET IT ON
Google Play





SISTAD

SISTEM INFORMASI STATISTIK
DAERAH KOTA TANGERANG



**MERUPAKAN SISTEM YANG KHUSUS MEMUAT DATA-DATA
STATISTIK KOTA TANGERANG YANG TERDIRI DARI DATA :
KTDA, KCDA, PDRB SERTA INFOGRAFIS**

<https://statistik.tangerangkota.go.id/>



kota
tangerang
Liveable • Investable • Visitable • E-City



TANGERANG
SmartCity



DINAS KOMUNIKASI DAN INFORMATIKA
PEMERINTAH KOTA TANGERANG
T.A. 2020

Lantai 4 Gedung Pusat Pemerintahan Kota Tangerang
Jl. Satria Sudirman No.1, Suka Asih, Kota Tangerang, 15123



Telp. 021-55764955



Fax. 021-5569457



tangerangkota.go.id



statistik.tangerangkota.go.id



diskominfo@tangerangkota.go.id