



kota
tangerang
Smart City

TANGERANG
SmartCity



Dinas Komunikasi dan Informatika
Kota Tangerang T.A 2021

INFOGRAFIS STATISTIK SEKTORAL KECAMATAN TANGERANG Tahun 2021





Peta Kecamatan Tangerang



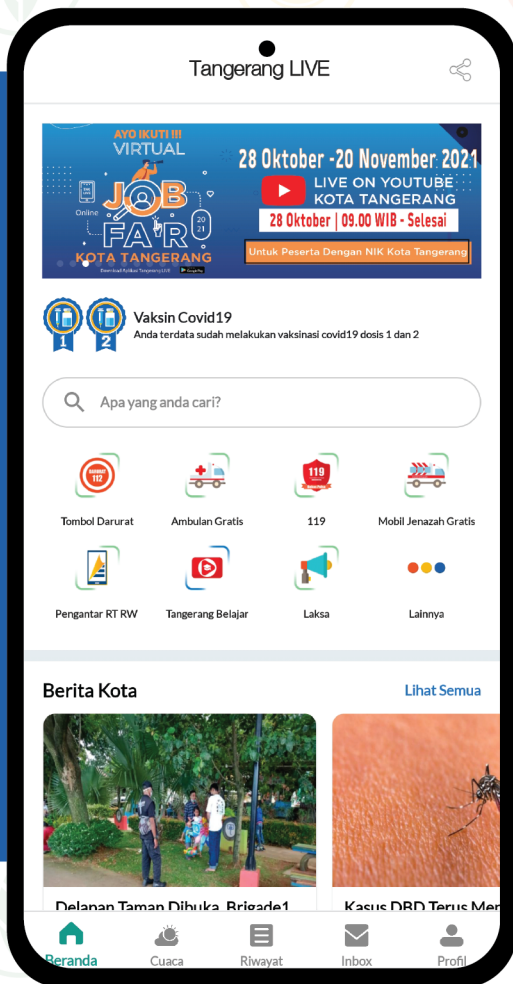


kota **tangerang**
Liveable • Investable • Visitable • E-City



APLIKASI TANGERANG LIVE

(Liveable, Investable, Visitable, E city)



Satu aplikasi
untuk seluruh layanan

- Berita dan Informasi*
- Pelayanan Masyarakat*
- Informasi Lowongan Pekerjaan*
- Aspirasi Masyarakat*
- Layanan Kedaruratan*

Download Aplikasi Tangerang Live



0+ KATA PENGANTAR

Puji Syukur kami panjatkan kehadirat Allah SWT, karena atas perkenan-Nya publikasi Statistik Sektoral Kecamatan Tangerang Data yang disajikan merupakan data tahun 2021 dan diperoleh dari sumber instansi Kecamatan dan Kelurahan.

Penerbitan buku ini merupakan hasil kerjasama Dinas Kominfo Kota Tangerang dengan Kecamatan Tangerang dan Kelurahan. Untuk itu kami sampaikan ucapan terima kasih kepada berbagai pihak yang telah mendukung pelaksanaan proses pengumpulan dan pengolahan datanya.

Disadari bahwa dalam buku ini masih banyak terdapat kekurangan. Walaupun telah diusahakan untuk menyempurnakan. Untuk itu dengan kerendahan hati kami harapkan segala saran dan kritik untuk perbaikan publikasi ini pada terbitan berikutnya.

Kebutuhan terhadap data dan informasi yang terkini selalu tinggi dalam perumusan kebijakan perencanaan pembangunan wilayah, khususnya dan permasalahan lain umumnya. Diharapkan buku ini dapat memenuhi kebutuhan tersebut sehingga kebijakan dan perencanaan pembangunan khususnya dan wilayah Kecamatan Tangerang dapat disusun lebih terarah dan tepat sasaran.

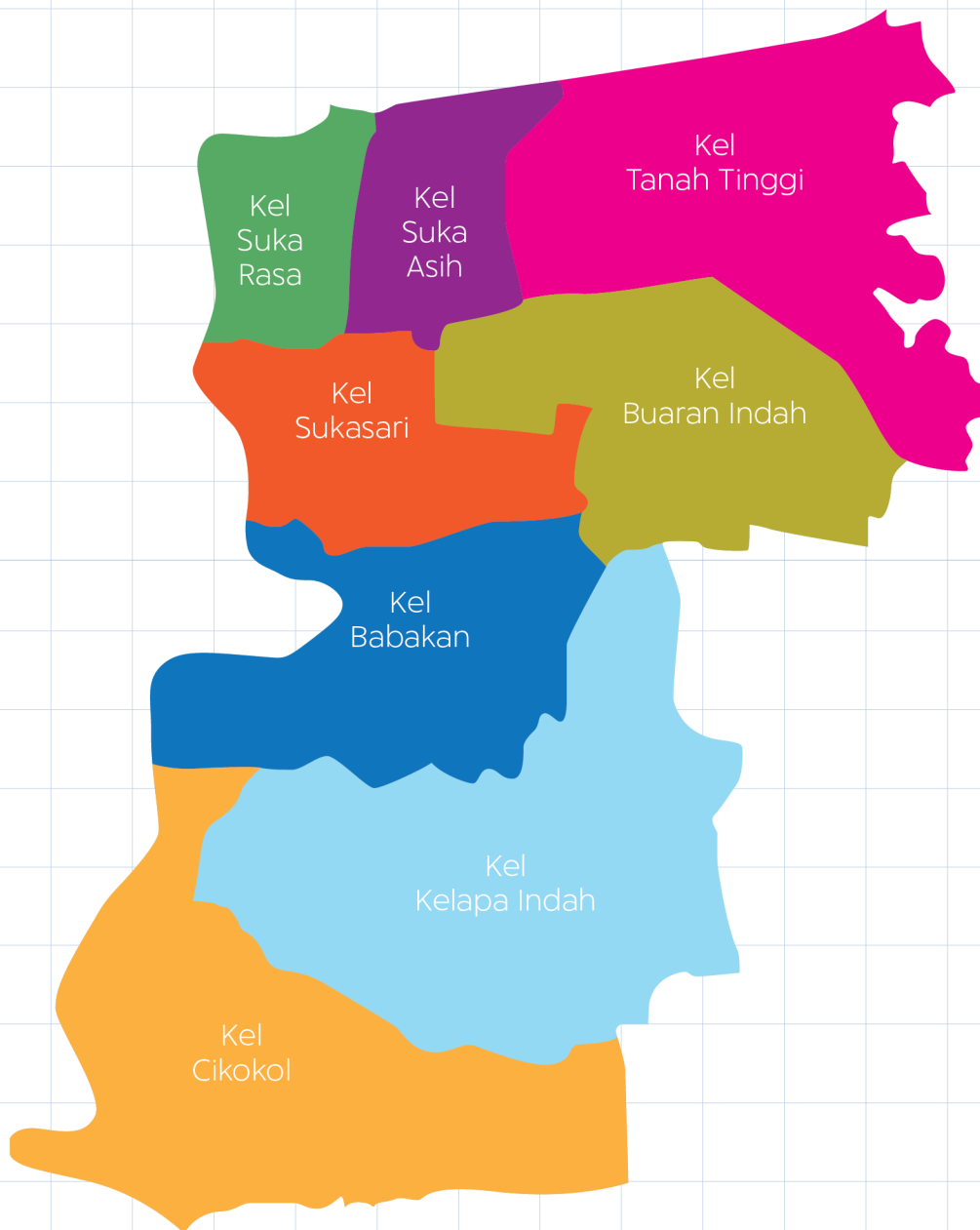
Daftar Isi

| | | |
|-----|------------------------------|---------|
| + ○ | BAB I GEOGRAFIS |01 |
| + ○ | BAB II PEMERINTAHAN |03 |
| + ○ | BAB III KEPENDUDUKAN |05 |
| + ○ | BAB IV PENDIDIKAN |07 |
| + ○ | BAB V KESEHATAN |09 |
| + ○ | BAB VI SOSIAL |11 |
| + ○ | BAB VII PERTANIAN |12 |
| + ○ | BAB VIII INDUSTRI |13 |
| + ○ | BAB IX PARIWISATA |14 |
| + ○ | BAB X PERIZINAN DAN KEUANGAN |15 |
| + ○ | BAB XI INFRASTRUKTUR |16 |



GEOGRAFIS

Kec. Tangerang



➕ Sumber : Infografis Statistik Sektoral
Kecamatan Tangerang Tahun 2021

1 Infografis Statistik Sektoral
Kecamatan Tangerang Tahun 2021

LUAS KECAMATAN

14,53 Km²



Luas Daerah Kelurahan

Wilayah Kecamatan Tangerang

1

Kel, Cikokol
Luas 4,17 Km²

5

Kel, Buaran Indah
Luas 1,60 Km²

2

Kel, Kelapa Indah
Luas 1,80 Km²

6

Kel, Tanah Tinggi
Luas 1,80 Km²

3

Kel, Babakan
Luas 1,85 Km²

7

Kel, Sukaasih
Luas 0,48 Km²

4

Kel, Sukasari
Luas 1,87 Km²

8

Kel, Sukarasa
Luas 0,96 Km²

Batas Wilayah

Wilayah Kecamatan Tangerang

- Sebelah Barat Berbatasan Dengan Kec. Karawaci
- Sebelah Utara Berbatasan Dengan Kec. Pinang
- Sebelah Selatan Berbatasan Dengan Kec. Neglasari dan Batuceper
- Sebelah Timur Berbatasan Dengan Kec. Cipondoh

Sumber : Infografis Statistik Sektoral
Kecamatan Tangerang Tahun 2021

PEMERINTAHAN Kec. Tangerang



Wilayah Administratif Kecamatan Tangerang

8 | Kelurahan 494 | Rukun
Tetangga 494 | Rukun
Warga

Jumlah Aparat yang Bertugas di Kecamatan Tangerang

88 | PNS 88 | CPNS 2 | TTK 45 | THL

Sumber

Statistik Sektoral Kec. Karawaci Tahun 2021



Sumber :
Statistik Sektoral Kecamatan
Tangerang Tahun 2021



Infografis Statistik Sektoral
Kecamatan Tangerang Tahun 2021



Jumlah Aparat yang Bertugas di Kecamatan Tangerang Berdasarkan Jenis Kelamin

Laki Laki

88 | PNS dan CPNS 2 | TTK 45 | THL



Perempuan

88 | PNS dan CPNS 2 | TTK 45 | THL

Jumlah Aparat yang Bertugas di Kecamatan Tangerang Berdasarkan Tingkat Pendidikan

- | SD - | SMP - | SMA

- | S1 - | S2



KEPENDUDUKAN Kec. Tangerang

167.890 Orang
Jumlah Penduduk Kec. Tangerang

Jumlah Penduduk
Laki-Laki

77.310

Jumlah Penduduk
Perempuan

90.580

Ratio Penduduk di Kecamatan Tangerang
Menurut Jenis Kelamin

Jumlah Penduduk di Kecamatan Tangerang
Menurut Kelompok Usia Produktif

Laki-Laki

| 0 - 14 Tahun
21.287

| 65+ Tahun
3.020

| 15-64 Tahun
69.645

Depedency
Ratio

34.90

Perempuan

| 0 - 14 Tahun
20.822

| 65+ Tahun
3.213

| 15-64 Tahun
64.807

Depedency
Ratio

37.08



Sumber :
Infografis Statistik Sektoral
Kecamatan Tangerang Tahun 2021



Infografis Statistik Sektoral
Kecamatan Tangerang Tahun 2021

MUTASI PENDUDUK

Laki-Laki

| Lahir | Mati | Datang |
|-------|------|--------|
| 957 | 403 | 933 |

Perempuan

| Lahir | Mati | Datang |
|-------|------|--------|
| 957 | 403 | 933 |



Sumber :
Infografis Statistik Sektoral
Kecamatan Tangerang Tahun 2021

Infografis Statistik Sektoral
Kecamatan Tangerang Tahun 2021



BAB IV Pendidikan Kec. Tangerang

SARANA PENDIDIKAN



| Taman Kanak - Kanak | | Sekolah Dasar | |
|---------------------------|--------|-----------------------|--------|
| Negeri | Swasta | Negeri | Swasta |
| 0 | 54 | 30 | 17 |
| Sekolah Menengah Pertama | | Sekolah Menengah Atas | |
| Negeri | Swasta | Negeri | Swasta |
| 14 | 14 | 11 | 16 |
| Sekolah Menengah Kejuruan | | Perguruan Tinggi | |
| Negeri | Swasta | Negeri | Swasta |
| 0 | 1 | 0 | 9 |

JUMLAH MURID



| Taman Kanak - Kanak | | Sekolah Dasar | |
|---------------------------|--------|-----------------------|--------|
| Negeri | Swasta | Negeri | Swasta |
| - | 2.539 | 13.537 | 5.773 |
| Sekolah Menengah Pertama | | Sekolah Menengah Atas | |
| Negeri | Swasta | Negeri | Swasta |
| - | - | - | - |
| Sekolah Menengah Kejuruan | | Perguruan Tinggi | |
| Negeri | Swasta | Negeri | Swasta |
| - | - | - | - |

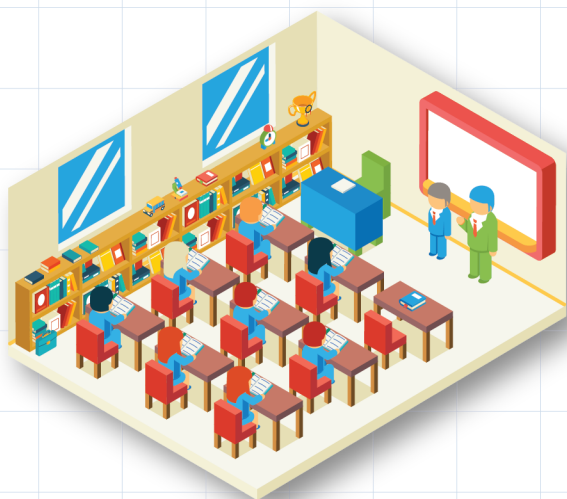
Sumber :
Infografis Statistik Sektoral
Kecamatan Tangerang Tahun 2021

7
Infografis Statistik Sektoral
Kecamatan Tangerang Tahun 2021

JUMLAH GURU



JUMLAH ROMBONGAN BELAJAR



| Taman Kanak - Kanak | | Sekolah Dasar | |
|---------------------------|--------|-----------------------|--------|
| Negeri | Swasta | Negeri | Swasta |
| - | 13 | 13.903 | 5.773 |
| Sekolah Menengah Pertama | | Sekolah Menengah Atas | |
| Negeri | Swasta | Negeri | Swasta |
| - | - | - | - |
| Sekolah Menengah Kejuruan | | Perguruan Tinggi | |
| Negeri | Swasta | Negeri | Swasta |
| - | - | - | - |

| Taman Kanak - Kanak | | Sekolah Dasar | |
|---------------------------|--------|-----------------------|--------|
| Negeri | Swasta | Negeri | Swasta |
| - | 13 | 410 | 0 |
| Sekolah Menengah Pertama | | Sekolah Menengah Atas | |
| Negeri | Swasta | Negeri | Swasta |
| - | - | - | - |
| Sekolah Menengah Kejuruan | | Perguruan Tinggi | |
| Negeri | Swasta | Negeri | Swasta |
| - | - | - | - |

Sumber :
 Infografis Statistik Sektoral
 Kecamatan Tangerang Tahun 2021

Infografis Statistik Sektoral
 Kecamatan Tangerang Tahun 2021



BAB V

KESEHATAN

Kec. Tangerang

FASILITAS KESEHATAN

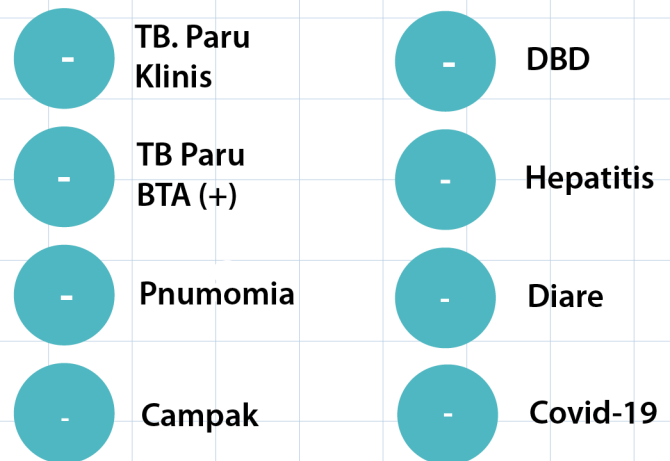


TOTAL 81 Fasilitas

TENAGA KESEHATAN



JENIS PENYAKIT



TOTAL 3.512 Jenis Penyakit

Sumber :
Infografis Statistik Sektoral
Kecamatan Tangerang Tahun 2021

9
Infografis Statistik Sektoral
Kecamatan Tangerang Tahun 2021

PASANGAN +

USIA SUBUR



47.771
Jumlah Pasangan
Subur (PUS)

JUMLAH POSYANDU
BERDASARKAN KATEGORI

| Pratama | Madya |
|---------|---------|
| - | - |
| Purnama | Mandiri |
| - | - |

TOTAL KESELURUHAN 76
POSYANDU

Persentase
Kunjungan
Ibu Hamil
100.00 %

PESERTA KB

Jumlah Peserta KB Baru
Menurut Alat Kontrasepsi

| MOP/MOW | IUD | IMPLANT |
|---------|-----|---------|
| - | - | - |
| Suntik | Pil | Kondom |
| - | - | - |

TOTAL KESELURUHAN 5.738

Jumlah Peserta KB Aktif
Menurut Alat Kontrasepsi

| MOP/MOW | IUD | IMPLANT |
|---------|-----|---------|
| - | - | - |

TOTAL KESELURUHAN 21.087

Bayi yang
diberikan
Asi eksklusif
2.226

Jumlah Cakupan
Imunisasi Bayi
11.784

Jumlah Bayi Lahir
dan Mati
3.443

PENDERITA
CACAT

Buta



Bisu Tuli



Tuna
Daksa



Tuna
Grahita



Penderita Cacat
di Kecamatan Tangerang

Sumber :
Infografis Statistik Sektoral
Kecamatan Tangerang Tahun 2021

Infografis Statistik Sektoral
Kecamatan Tangerang Tahun 2021



BAB VI

SOSIAL

Kec. Tangerang

Jumlah Penduduk, Rumah Tangga, Kepala Keluarga Miskin di Kecamatan Tangerang, 2021

Penduduk Miskin

-

Rumah Tangga Miskin

-

Kepala Keluarga Miskin

-

Jumlah Penyandang Masalah Kesejahteraan Sosial (PMKS)

Anak Dengan kedisabilitas

-

Anak yang Menjadi TKT / Diperlakukan Salah

-

Balita Terlantar

-

Korban NAPZA

-

Bekas Narapidana

-

Lansia Terlantar

-

ODGJ

-



Masjid

Mushala

Gereja

57

57

14

Pura

Vihara

0

4

264

Jumlah Majelis Ta'lim dan Guru Ngaji



Nikah Kantor


-

Nikah Kantor

-

BAB VII PERTANIAN Kec. Tangerang

POPULASI TERNAK



PRODUKSI TANAMAN PANGAN

Padi

Padi Sawah : N/A
Padi Ladang : N/A
Padi (Sawah +Ladang) : N/A

Note : N/A (Not Available)

Palawija

Jagung : N/A
Kedelai : N/A
Kacang Tanah : N/A
Kacang Hijau : N/A
Ubi Kayu : N/A
Ubi Jalar : N/A



Sumber :
Infografis Statistik Sektoral
Kecamatan Tangerang Tahun 2021

Infografis Statistik Sektoral
Kecamatan Tangerang Tahun 2021

BAB VIII


INDUSTRI

Kec. Tangerang



Jumlah Perusahaan

Industri Besar Sedang dan Kecil



Industri Besar / Sedang
17 Unit

Industri Kecil
12 Unit



Jumlah Tenaga Kerja

Industri Besar Sedang dan Kecil



Industri Besar / Sedang
- Unit

Industri Kecil
- Unit



BAB IX

+ PARIWISATA

Kec. Tangerang

FASILITAS PERDAGANGAN

Bangunan Pasar

4 Unit

Toko/Warung

1.508 Unit

Toserba/Swalayan

153 Unit

Restoran

153 Unit

Kios

53 Unit


FASILITAS BENGKEL DAN POM BENSIN

**Bengkel Motor /
Mobil**

102 Unit

Pom Bensin

7 Unit



Sumber :
Infografis Statistik Sektoral
Kecamatan Tangerang Tahun 2021

Infografis Statistik Sektoral
Kecamatan Tangerang Tahun 2021



BAB X

♀+ KEUANGAN Kec. Tangerang

BANYAKNYA SIUP YANG DITERBITKAN

♀+ Perusahaan Kecil
0.00

♀+ Perusahaan Menengah
0.00

♀+ Perusahaan Besar
0.00

JUMLAH IZIN
MENDIRIKAN
BANGUNAN

0.00

PENERBITAN TDP

PT
0.00

KOPERASI
0.00

CV
0.00

PMA
0.00

PO
0.00

BPL
0.00

PENERBITAN TDP

♀+ Target Awal
0.00

♀+ Target Real
0.00

♀+ Pemasukan
0.00

♀+ Persentase
0.00

BAB XI

◉+ INFRASTRUKTUR Kec. Tangerang

◉+ JALAN LINGKUNGAN + YANG DILAKSANAKAN OLEH KECAMATAN DAN KELOMPOK MASYARAKAT



◉+ Besaran anggaran pembangunan Jalan + Lingkungan yang dilaksanakan oleh kecamatan dan kelompok masyarakat

2018 ◉

2019 ◉

2020 ◉

2021 ◉

◉+ SALURAN DRAINASE + YANG DIBANGUN OLEH KECAMATAN DAN KELOMPOK MASYARAKAT



◉+ Besaran Anggaran Pembangunan + Saluran Drainase

2018 ◉

2019 ◉

2020 ◉

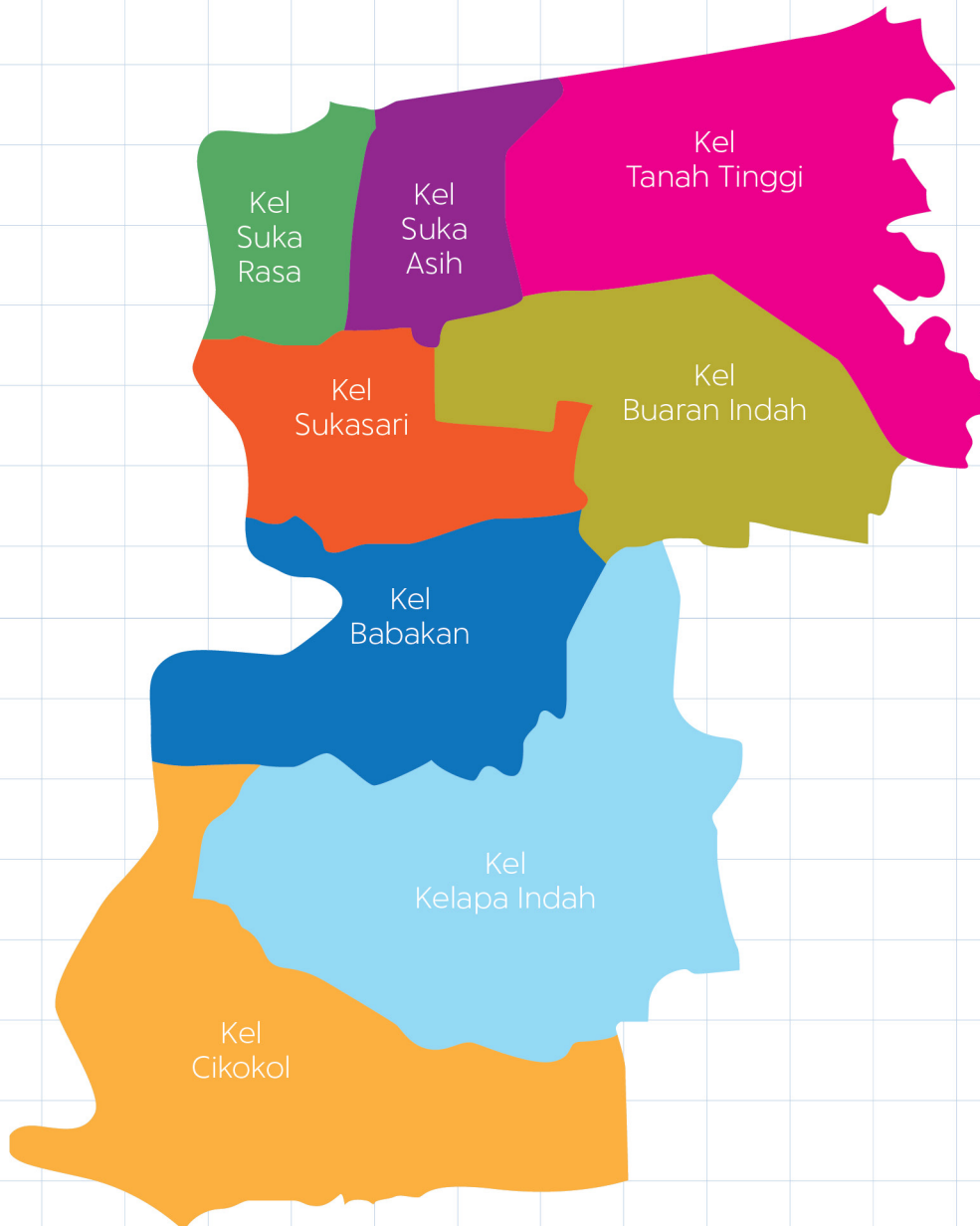
2021 ◉

Sumber :
Infografis Statistik Sektoral ◉+
Kecamatan Tangerang Tahun 2021 +

Infografis Statistik Sektoral ◉+
Kecamatan Tangerang Tahun 2021 +



Peta Kecamatan Tangerang





kota
tangerang
Liveable • Investable • Vibrable • E-City




TANGERANG
SmartCity



APLIKASI PANGKAS

(Gampang Ngurus Berkas)



PANGKAS

Aplikasi yang khusus digunakan untuk Ketua RT dan RW dalam melayani warga di wilayah nya seperti pengurusan administrasi surat dan keperluan surat keterangan dan lain-lain.

login

Login untuk RT dan RW

PENGANTAR RT RW

Fitur Pengantar RT RW ini terdapat pada aplikasi TANGERANG LIVE, Fitur ini di sediakan untuk mempermudah masyarakat dalam mengajukan administrasi surat dan keperluan surat keterangan dan lain-lain kepada Ketua RT dan RW.

login

Login untuk Warga

APLIKASI PANGKAS TERSEDIA DI





Dinas Komunikasi dan Informatika Kota Tangerang

Lantai 4 Gedung Pusat Pemerintahan Kota Tangerang
Jl. Satria Sudirman No.1, Suka Asih, Kota Tangerang, 15111



Telp. 021-55764955



Fax. 021-5569457



tangerangkota.go.id



statistik.tangerangkota.go.id



diskominfo@tangerangkota.go.id