



kota  
**tangerang**  
Smart & Modern City

TANGERANG  
**SmartCity**



Dinas Komunikasi dan Informatika  
Kota Tangerang T.A 2021

# INFOGRAFIS STATISTIK SEKTORAL KECAMATAN PERIUK Tahun 2021





# Peta Kecamatan Periak



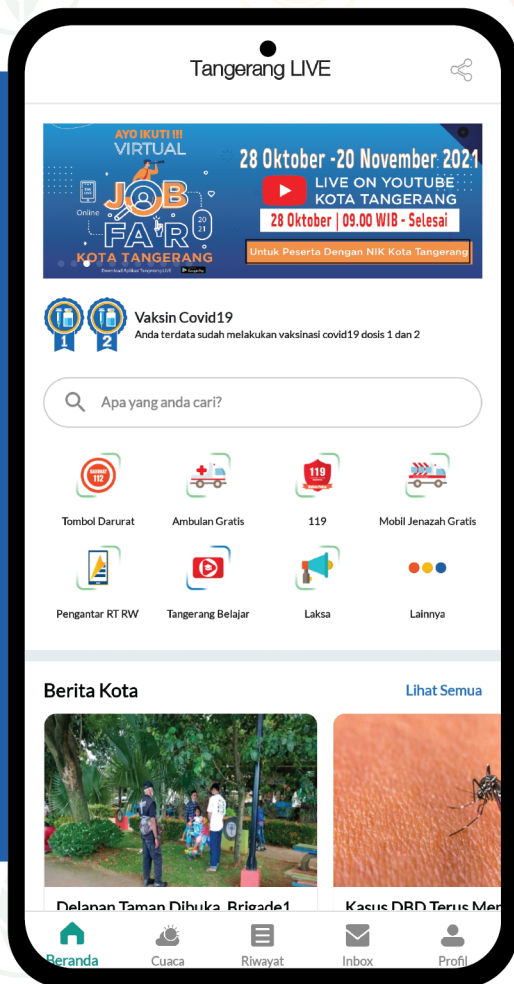


kota  
**tangerang**  
Liveable • Investable • Visitable • E-City



# APLIKASI TANGERANG LIVE

(Liveable, Investable, Visitable, E city)



Satu aplikasi  
untuk seluruh layanan

- ✓ *Berita dan Informasi*
- ✓ *Pelayanan Masyarakat*
- ✓ *Informasi Lowongan Pekerjaan*
- ✓ *Aspirasi Masyarakat*
- ✓ *Layanan Kedaruratan*

Download Aplikasi Tangerang Live



# 0+ KATA PENGANTAR

Puji Syukur kami panjatkan kehadirat Allah SWT, karena atas perkenan-Nya publikasi Statistik Sektor Kecamatan Periuk Data yang disajikan merupakan data tahun 2021 dan diperoleh dari sumber instansi Kecamatan dan Kelurahan.

Penerbitan buku ini merupakan hasil kerjasama Dinas Kominfo Kota Tangerang dengan Kecamatan Periuk dan Kelurahan. Untuk itu kami sampaikan ucapan terima kasih kepada berbagai pihak yang telah mendukung pelaksanaan proses pengumpulan dan pengolahan datanya.

Disadari bahwa dalam buku ini masih banyak terdapat kekurangan. Walaupun telah diusahakan untuk menyempurnakan. Untuk itu dengan kerendahan hati kami harapkan segala saran dan kritik untuk perbaikan publikasi ini pada terbitan berikutnya.

Kebutuhan terhadap data dan informasi yang terkini selalu tinggi dalam perumusan kebijakan perencanaan pembangunan wilayah, khususnya dan permasalahan lain umumnya. Diharapkan buku ini dapat memenuhi kebutuhan tersebut sehingga kebijakan dan perencanaan pembangunan khususnya dan wilayah Kecamatan Periuk dapat disusun lebih terarah dan tepat sasaran.

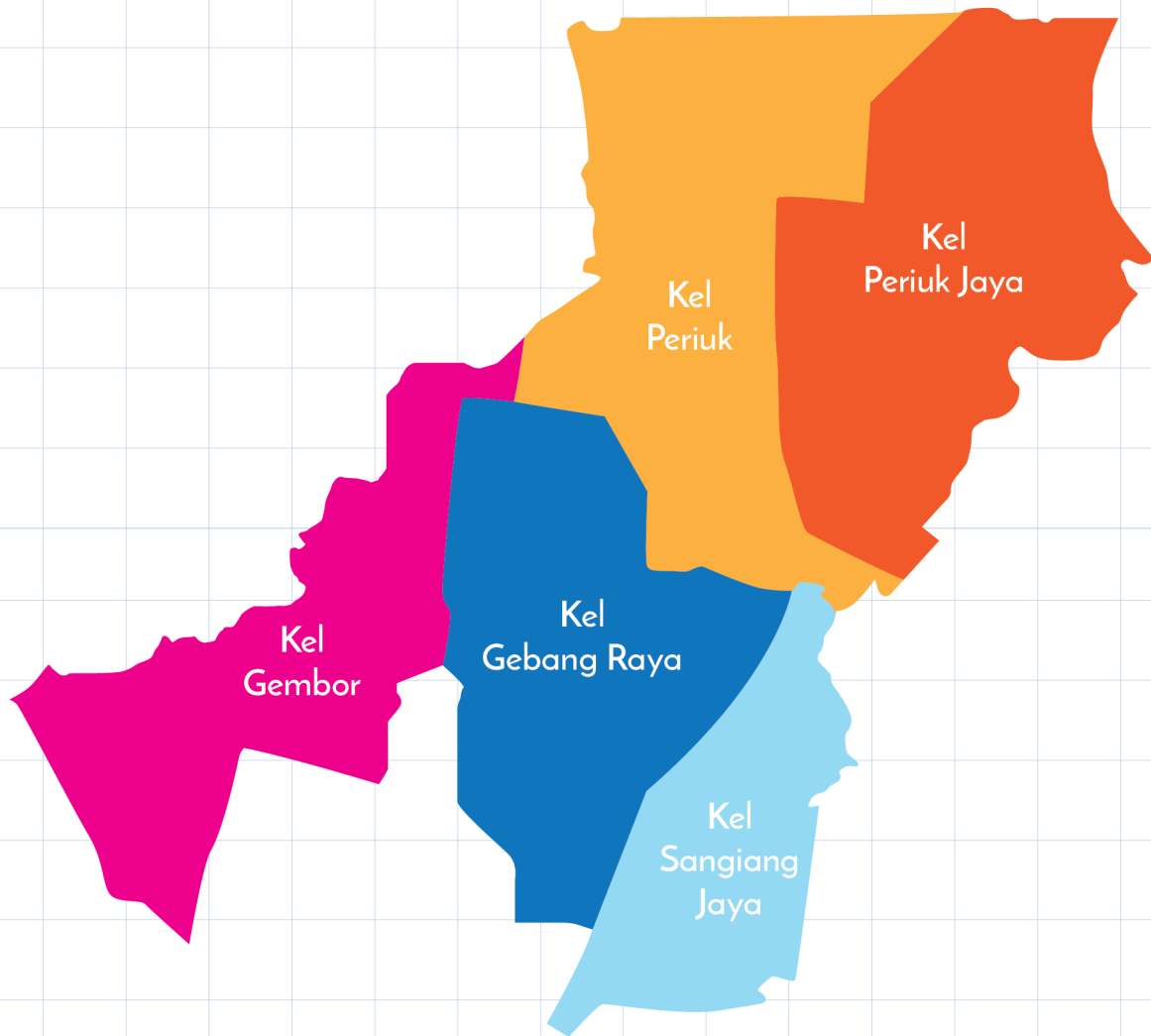
# Daftar Isi

|     |                              |         |
|-----|------------------------------|---------|
| + O | BAB I GEOGRAFIS              | .....01 |
| + O | BAB II PEMERINTAHAN          | .....03 |
| + O | BAB III KEPENDUDUKAN         | .....05 |
| + O | BAB IV PENDIDIKAN            | .....07 |
| + O | BAB V KESEHATAN              | .....09 |
| + O | BAB VI SOSIAL                | .....11 |
| + O | BAB VII PERTANIAN            | .....12 |
| + O | BAB VIII INDUSTRI            | .....13 |
| + O | BAB IX PARIWISATA            | .....14 |
| + O | BAB X PERIZINAN DAN KEUANGAN | .....15 |
| + O | BAB XI INFRASTRUKTUR         | .....16 |



# GEOGRAFIS

## Kec. Periuk



➕ Sumber : Infografis Statistik Sektoral  
Kecamatan Periuk Tahun 2021

## LUAS KECAMATAN

10,50 Km<sup>2</sup>



## Luas Daerah Kelurahan

### Wilayah Kecamatan Periuk

1

Kel, Gembor  
Luas 3.03 Km<sup>2</sup>

2

Kel, Periuk  
Luas 1.62 Km<sup>2</sup>

3

Kel, Periuk Jaya  
Luas 2.28 Km<sup>2</sup>

4

Kel, Gebang Raya  
Luas 1.60 Km<sup>2</sup>

5

Kel, Sangiang Jaya  
Luas 1.06 Km<sup>2</sup>

## Batas Wilayah

### Wilayah Kecamatan Periuk

- Sebelah Barat Berbatasan Dengan Kab. Tangerang
- Sebelah Utara Berbatasan Dengan Kec. Neglasari
- Sebelah Selatan Berbatasan Dengan Kec. Jatiuwung
- Sebelah Timur Berbatasan Dengan Kec. Karawaci

Sumber : Infografis Statistik Sektoral  
Kecamatan Periuk Tahun 2021

# PEMERINTAHAN Kec. Periuk



## Wilayah Administratif Kecamatan Periuk

5 | Kelurahan      461 | Rukun  
Tetangga      76 | Rukun  
Warga

## Jumlah Aparat yang Bertugas di Kecamatan Periuk

50 | PNS      4 | CPNS      2 | TKK      78 | THL

### Sumber

Statistik Sektoral Kec. Periuk Tahun 2021



Sumber :  
Statistik Sektoral Kecamatan  
Periuk Tahun 2021





## Jumlah Aparat yang Bertugas di Kecamatan Periuk Berdasarkan Jenis Kelamin

### Laki Laki

57 | PNS dan CPNS      1 | TTK      66 | THL



### Perempuan

23 | PNS dan CPNS      1 | TTK      11 | THL

## Jumlah Aparat yang Bertugas di Kecamatan Periuk Berdasarkan Tingkat Pendidikan

0 | SD      2 | SMP      11 | SMA

1 | D3      17 | S1      6 | S2



## KEPENDUDUKAN Kec. Periuk

**149.257 Orang**  
Jumlah Penduduk Kec. Periuk

Jumlah Penduduk  
Laki-Laki

**75.572**

Jumlah Penduduk  
Perempuan

**73.685**

## Ratio Penduduk di Kecamatan Periuk Menurut Jenis Kelamin

|                  |   |
|------------------|---|
| 1. gembor        | Jumlah penduduk=31.138, ratio jenis kelamin=109 |
| 2. gebang raya   | Jumlah penduduk=38.936, ratio jenis kelamin=101 |
| 3. sangiang jaya | Jumlah penduduk=27.056, ratio jenis kelamin=105 |
| 4. periuk        | Jumlah penduduk=33.319, ratio jenis kelamin=103 |
| 5. periuk jaya   | Jumlah penduduk=18.380, ratio jenis kelamin=104 |

## Jumlah Penduduk di Kecamatan Periuk Menurut Kelompok Usia Produktif

### Laki-Laki

|                        |                    |
|------------------------|--------------------|
| 0 - 14 Tahun<br>19.194 | 65+ Tahun<br>1.399 |
| 15-64 Tahun<br>54.979  |                    |

Depedency  
Ratio

**37.50**

### Perempuan

|                        |                    |
|------------------------|--------------------|
| 0 - 14 Tahun<br>18.271 | 65+ Tahun<br>1.269 |
| 15-64 Tahun<br>54.145  |                    |

Depedency  
Ratio

**36.10**

Sumber :  
Infografis Statistik Sektoral  
Kecamatan Benda Tahun 2021

Infografis Statistik Sektoral  
Kecamatan Benda Tahun 2021



## MUTASI PENDUDUK

**laki-Laki**  
**67.711**

**Perempuan**  
**65.513**

## PENDUDUK DENGAN STATUS PERKAWINAN

**Belum Kawin**  
**61.122**

**Kawin**  
**67.791**

**Cerai Hidup**  
**976**

**Cerai Mati**  
**3.335**

## PENDUDUK DENGAN STATUS PENDIDIKAN

**Belum Sekolah**  
**20.228**

**Tdk Tamat SD**  
**13.020**

**Tamat SD**  
**11.785**

**SLTP**  
**18.328**

**SLTA**  
**59.008**

## PENDUDUK BERDASARKAN AGAMA

**Islam**  
**111.103**

**Kristen**  
**10.163**

**Katolik**  
**4.783**

**Hindu**  
**183**

**Budha**  
**6.961**

**Konghuchu**  
**18**

Sumber :  
Infografis Statistik Sektoral Kecamatan Benda Tahun 2021

Infografis Statistik Sektoral Kecamatan Benda Tahun 2021



# BAB IV Pendidikan Kec. Periuk

## SARANA PENDIDIKAN



|                           |                       |
|---------------------------|-----------------------|
| Taman Kanak - Kanak       | Sekolah Dasar         |
| 44 Bangunan               | 42 Bangunan           |
| Sekolah Menengah Pertama  | Sekolah Menengah Atas |
| 16 Bangunan               | 7 Bangunan            |
| Sekolah Menengah Kejuruan | Perguruan Tinggi      |
| 2 Bangunan                | - Bangunan            |

## JUMLAH MURID



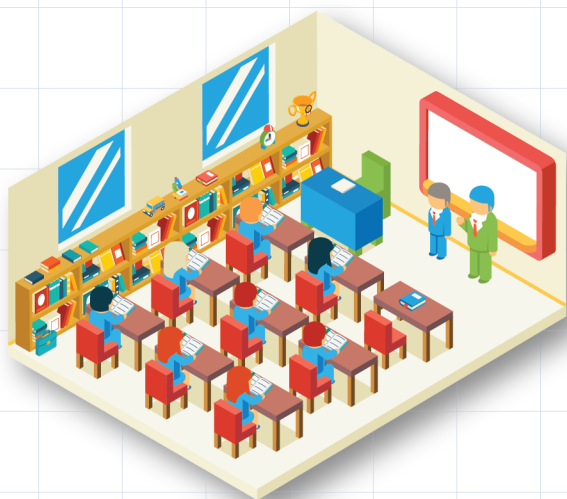
|                           |        |                       |        |
|---------------------------|--------|-----------------------|--------|
| Taman Kanak - Kanak       |        | Sekolah Dasar         |        |
| Negeri                    | Swasta | Negeri                | Swasta |
| -                         | 1.840  | 12.794                | 2.860  |
| Sekolah Menengah Pertama  |        | Sekolah Menengah Atas |        |
| Negeri                    | Swasta | Negeri                | Swasta |
| 1.405                     | 1.925  | 1.091                 | 266    |
| Sekolah Menengah Kejuruan |        |                       |        |
| Negeri                    | Swasta |                       |        |
| 266                       | 578    |                       |        |

# JUMLAH GURU



| Taman Kanak - Kanak       |        | Sekolah Dasar         |        |
|---------------------------|--------|-----------------------|--------|
| Negeri                    | Swasta | Negeri                | Swasta |
| -                         | 144    | 263                   | 186    |
| Sekolah Menengah Pertama  |        | Sekolah Menengah Atas |        |
| Negeri                    | Swasta | Negeri                | Swasta |
| 71                        | 96     | 41                    | 41     |
| Sekolah Menengah Kejuruan |        |                       |        |
| Negeri                    | Swasta |                       |        |
| 41                        | 68     |                       |        |

# JUMLAH ROMBONGAN BELAJAR



| Taman Kanak - Kanak       |        | Sekolah Dasar         |        |
|---------------------------|--------|-----------------------|--------|
| Negeri                    | Swasta | Negeri                | Swasta |
| -                         | 16     | 153                   | 112    |
| Sekolah Menengah Pertama  |        | Sekolah Menengah Atas |        |
| Negeri                    | Swasta | Negeri                | Swasta |
| -                         | 71     | 29                    | 11     |
| Sekolah Menengah Kejuruan |        |                       |        |
| Negeri                    | Swasta |                       |        |
| 11                        | 64     |                       |        |

Sumber :  
 Infografis Statistik Sektoral Kecamatan Periuk Tahun 2021

Infografis Statistik Sektoral Kecamatan Periuk Tahun 2021



# BAB V

## KESEHATAN

### Kec. Periuk

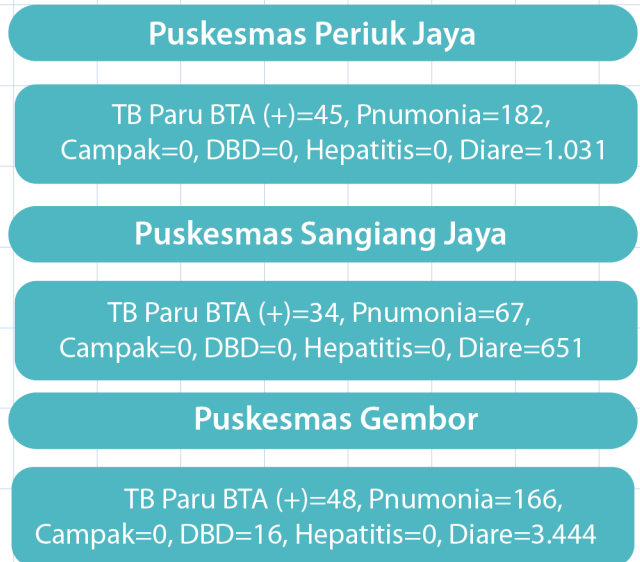
## FASILITAS KESEHATAN



## TENAGA KESEHATAN



## JENIS PENYAKIT



Sumber :  
 + Infografis Statistik Sektoral Kecamatan Periuk Tahun 2021  
 9 Infografis Statistik Sektoral Kecamatan Periuk Tahun 2021

## PASANGAN +

# USIA SUBUR



**23.202**  
Pasangan  
Usia Subur

**19.378**  
Peserta  
KB Aktif

**1.358**  
Peserta  
KB Baru

# PESERTA KB

## Jumlah Peserta KB Baru Menurut Alat Kontrasepsi

| MOP/MOW | IUD | IMPLANT |
|---------|-----|---------|
| 2       | 127 | 64      |
| Suntik  | Pil | Kondom  |
| 818     | 305 | 55      |

## Jumlah Peserta KB Aktif Menurut Alat Kontrasepsi

| MOP/MOW | IUD | IMPLANT |
|---------|-----|---------|
| 2       | 127 | 78      |
| Suntik  | Pil | Kondom  |
| 818     | 305 | 55      |

## JUMLAH POSYANDU BERDASARKAN KATEGORI

|         |         |
|---------|---------|
| Pratama | Madya   |
| 4       | 23      |
| Purnama | Mandiri |
| 42      | 3       |

## Kunjungan Ibu Hamil

|       |               |
|-------|---------------|
| 3.093 | Ibu Hamil     |
| 3.089 | K1            |
| 1,00  | Persentase K1 |
| 3.071 | K4            |
| 0,99  | Persentase K4 |

## Persentase Pertolongan

|       |                                   |
|-------|-----------------------------------|
| 3.168 | Ibu Hamil                         |
| 3.025 | Persalinan                        |
| 3.019 | Pertolongan Persalinan            |
| 99.87 | Persentase Pertolongan Persalinan |

## PENDERITA CACAT

Buta

Bisu Tuli

Tuna Daksa

Tuna Grahita

-

-

-

-



## Penderita Cacat di Kecamatan Periuk

Sumber :  
Infografis Statistik Sektoral  
Kecamatan Periuk Tahun 2021

Infografis Statistik Sektoral  
Kecamatan Periuk Tahun 2021



# BAB VI

## SOSIAL

### Kec. Periuk

**Jumlah Penduduk, Rumah Tangga, Kepala Keluarga Miskin di Kecamatan Periuk, 2021**  
**11.480 Orang**

**Jumlah Penyandang Masalah Kesejahteraan Sosial (PMKS)**  
**56 Orang**

**Jumlah Lembaga Non Profit di Kecamatan Periuk**  
**38 Orang**

### SARANA IBADAH

| Masjid | Mushala | Gereja |
|--------|---------|--------|
| 42     | 113     | 14     |
| Pura   | Vihara  |        |
| -      | -       |        |

**Jumlah Majelis Ta'lim dan Guru Ngaji di kecamatan Periuk**

| Majelis Ta'lim | Guru Ngaji |
|----------------|------------|
| 5              | 131        |




|                     |                      |
|---------------------|----------------------|
| <b>Nikah Kantor</b> | <b>Nikah Bedolan</b> |
| 670                 | -                    |



# BAB VII PERTANIAN Kec. Periuk

## POPULASI TERNAK



## PRODUKSI TANAMAN PANGAN


### Padi

Padi Sawah : N/A  
Padi Ladang : N/A  
Padi (Sawah +Ladang) : N/A

Note : N/A (Not Available)

### Palawija

Jagung : N/A  
Kedelai : N/A  
Kacang Tanah : N/A  
Kacang Hijau : N/A  
Ubi Kayu : N/A  
Ubi Jalar : N/A



Sumber :  
Infografis Statistik Sektoral  
Kecamatan Periuk Tahun 2021

Infografis Statistik Sektoral  
Kecamatan Periuk Tahun 2021

# BAB VIII

## INDUSTRI

### Kec. Periuk

## Jumlah Perusahaan

### Industri Besar Sedang dan Kecil

1. gembor, jumlah perusahaan industri besar/sedang=18 dan Kecil=10
2. gebang raya, jumlah perusahaan industri besar/sedang=14 dan Kecil=8
3. sangiang jaya, jumlah perusahaan industri besar/sedang=12 dan Kecil=11
4. periuk, jumlah perusahaan industri besar/sedang=12 dan Kecil=9
5. periuk jaya, jumlah perusahaan industri besar/sedang=54 dan Kecil=9

## Jumlah Tenaga Kerja

### Industri Besar Sedang dan Kecil

# 13.532 Orang

## Jumlah Perusahaan

### Industri Kecil

# 91 Unit Perusahaan

## Jumlah Perusahaan

### Industri Sedang

1. gembor, jumlah perusahaan industri besar/sedang=22
2. gebang raya, jumlah perusahaan industri besar/sedang=18
3. sangiang jaya, jumlah perusahaan industri besar/sedang=17
4. periuk, jumlah perusahaan industri besar/sedang=14
5. periuk jaya, jumlah perusahaan industri besar/sedang=68

## Jumlah Perusahaan

### Industri Besar

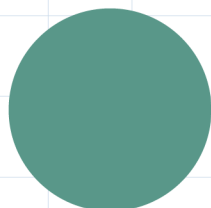
1. gembor, jumlah perusahaan industri besar/sedang=22
2. gebang raya, jumlah perusahaan industri besar/sedang=18
3. sangiang jaya, jumlah perusahaan industri besar/sedang=17
4. periuk, jumlah perusahaan industri besar/sedang=14
5. periuk jaya, jumlah perusahaan industri besar/sedang=68

\*Data tahun 2020

# BAB IX

## + PARIWISATA

### Kec. Periuk



## JUMLAH HOTEL

- Hotel

## FASILITAS PERDAGANGAN

Bangunan Pasar

5 Unit

Toko/Warung

1.124 Unit

Toserba/Swalayan

18 Unit

Restoran

80 Unit

Kios

183 Unit

## FASILITAS BENGKEL DAN POM BENSIN

Bengkel Motor /  
Mobil

125 Unit

Pom Bensin

2 Unit

Jumlah Objek  
Wisata

**4 Objek Wisata**

Unit Usaha Pendukung  
Sektor Pariwisata

*sanggar seni sebanyak 26*

*seni tradisional sebanyak 26*

*seni tradisisebanyak 6*

*seni modern sebanyak 3*



Sumber :  
Infografis Statistik Sektoral  
Kecamatan Periuk Tahun 2021

Infografis Statistik Sektoral  
Kecamatan Periuk Tahun 2021



# BAB X

## KEUANGAN

### Kec. Periuk

## BANYAKNYA SIUP YANG DITERBITKAN

- Perusahaan Kecil -
- Perusahaan Menengah -
- Perusahaan Besar -

JUMLAH IZIN MENDIRIKAN BANGUNAN

6 Izin

## JUMLAH PENERBITAN TDP

|     |          |     |
|-----|----------|-----|
| PT  | KOPERASI | CV  |
| -   | -        | -   |
| PMA | PO       | BPL |
| -   | -        | -   |

- 1.Gembor, 903.819.778
- 2.Gebang Raya, 2.189.584.905
- 3.Periuk, 1.470.334.122
- 4.Periuk jaya, 970.531.445
- 5.Sangiang Jaya, 1.328.084.709

## BAB XI

### ♂+ INFRASTRUKTUR Kec. Periuk

#### ♂+ JALAN LINGKUNGAN + YANG DILAKSANAKAN OLEH KECAMATAN DAN KELOMPOK MASYARAKAT

Jumlah jalan lingkungan di kecamatan periuk sebanyak=87 terdiri dari Paket Pengadaan Kontruksi Jalan Lingkungan=16, Paket Rehabilitasi/Peningkatan, dan Pemeliharaan Jalan Lingkungan= 14, Jalan Lingkungan=39, Jalan Kota lokal=18

#### ♂+ Besaran anggaran pembangunan Jalan + Lingkungan yang dilaksanakan oleh kecamatan dan kelompok masyarakat

Besar anggaran yang dikeluarkan untuk pembangunan Jalan Lingkungan di kecamatan periuk= 6,289,754,365.89

#### ♂+ SALURAN DRAINASE + YANG DIBANGUN OLEH KECAMATAN DAN KELOMPOK MASYARAKAT

jumlah saluran drinase di kecamatan periuk sebanyak=95 terdiri dari kel periuk=61, kel gembor=10, kel gebang raya=8, kel sangiang jaya=6, kel periuk jaya=10

#### ♂+ Besaran Anggaran Pembangunan + Saluran Drainase

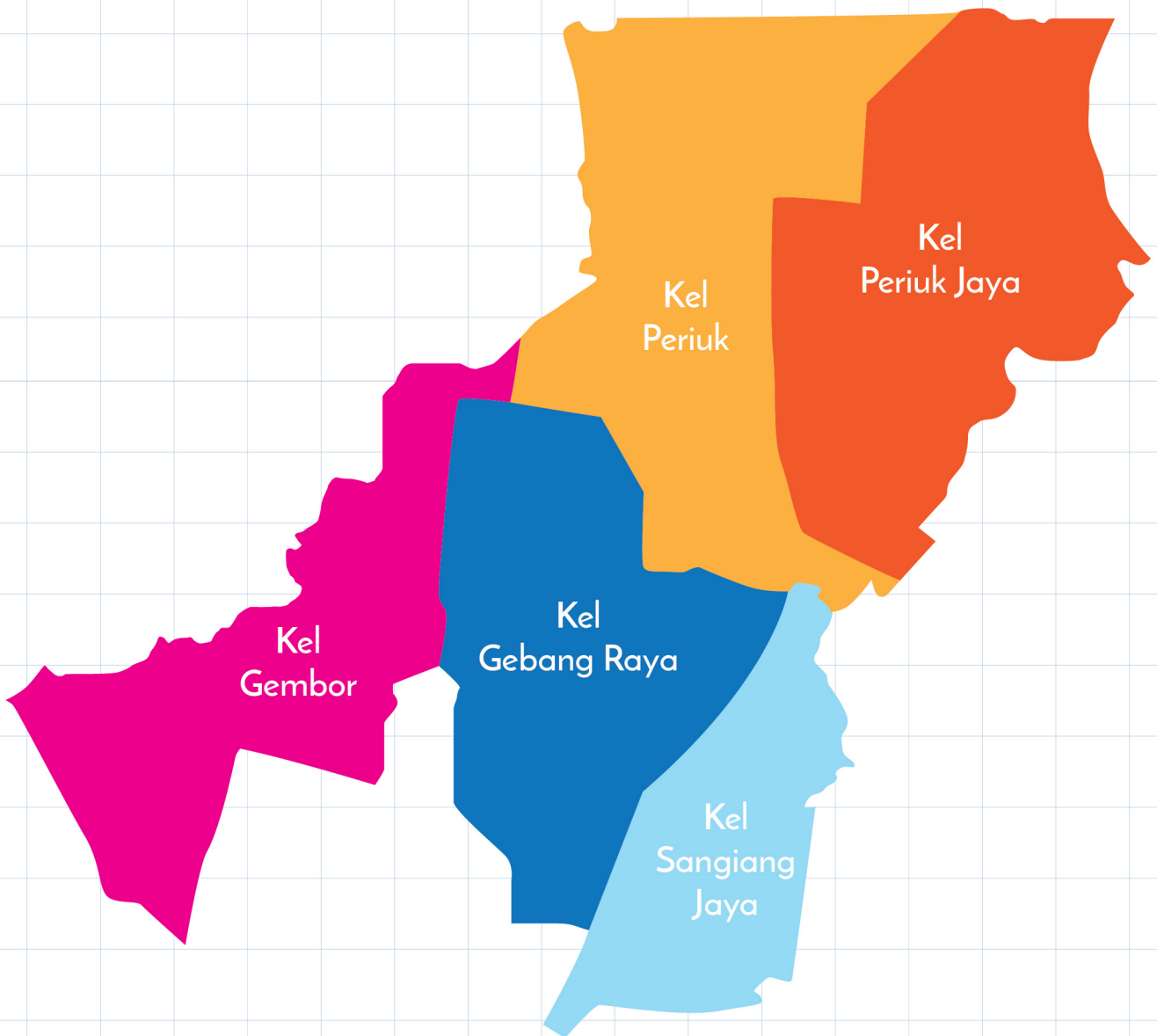
Besar anggaran yang dikeluarkan untuk membuat saluran drainase di kecamatan periuk= 8,578,408,874.00

Sumber :  
Infografis Statistik Sektoral + ♂  
Kecamatan Periuk Tahun 2021 +

Infografis Statistik Sektoral  
Kecamatan Periuk Tahun 2021 16



# Peta Kecamatan Periak






kota  
**tangerang**  
Liveable • Investable • Vibrable • E-City



# APLIKASI PANGKAS

(Gampang Ngurus Berkas)



## PANGKAS

Aplikasi yang khusus digunakan untuk Ketua RT dan RW dalam melayani warga di wilayah nya seperti pengurusan administrasi surat dan keperluan surat keterangan dan lain-lain.

**login** Login untuk RT dan RW

## PENGANTAR RT RW

Fitur Pengantar RT RW ini terdapat pada aplikasi TANGERANG LIVE, Fitur ini di sediakan untuk mempermudah masyarakat dalam mengajukan administrasi surat dan keperluan surat keterangan dan lain-lain kepada Ketua RT dan RW.

**login** Login untuk Warga

## APLIKASI PANGKAS TERSEDIA DI





## Dinas Komunikasi dan Informatika Kota Tangerang

Lantai 4 Gedung Pusat Pemerintahan Kota Tangerang  
Jl. Satria Sudirman No.1, Suka Asih, Kota Tangerang, 15111



Telp. 021-55764955



Fax. 021-5569457



[tangerangkota.go.id](http://tangerangkota.go.id)



[statistik.tangerangkota.go.id](http://statistik.tangerangkota.go.id)



[diskominfo@tangerangkota.go.id](mailto:diskominfo@tangerangkota.go.id)