



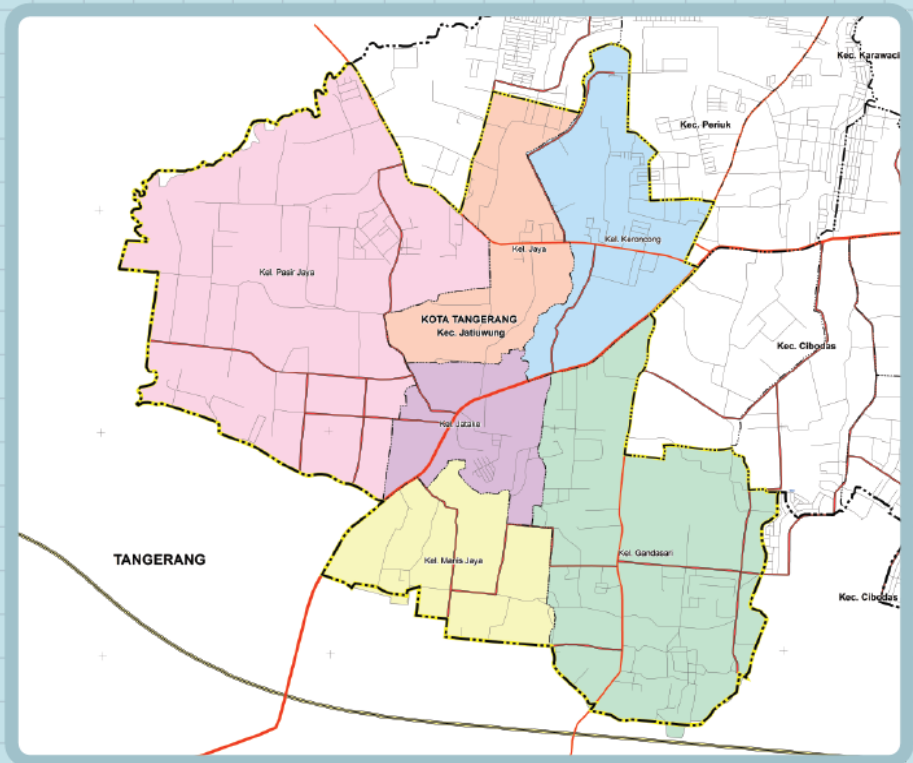
Kecamatan Jatiuwung Dalam Angka 2020



Dinas Komunikasi dan Informatika
Kota Tangerang
T.A 2020



Kecamatan Jatiuwung



KATA PENGANTAR

Puji Syukur kami panjatkan kehadirat Allah SWT, karena atas berkenaan-Nya publikasi Kecamatan Jatiuwung Dalam Angka 2020 dapat terbit. Data yang disajikan merupakan data per Juni 2020 dan diperoleh dari sumber instansi Kecamatan dan Kelurahan.

Penerbitan buku ini merupakan hasil kerjasama Dinas Kominfo Kota Tangerang dengan OPD Kecamatan serta Kelurahan di Wilayah Kota Tangerang. Untuk itu kami sampaikan ucapan terima kasih kepada berbagai pihak yang telah mendukung pelaksanaan proses pengumpulan dan pengolahan datanya.

Disadari bahwa dalam buku ini masih banyak terdapat kekurangan. Walaupun telah diusahakan untuk menyempurnakan. Kekurangan ini sifatnya karena dipengaruhi oleh terjadinya pandemi Covid-19 di Kota Tangerang. Untuk itu dengan kerendahan hati kami harapkan segala saran dan kritik untuk perbaikan publikasi ini pada terbitan berikutnya.

Kebutuhan terhadap data dan informasi yang terkini selalu tinggi dalam perumusan kebijakan perencanaan pembangunan wilayah, khususnya dan permasalahan lain umumnya. Diharapkan buku ini dapat memenuhi kebutuhan tersebut sehingga kebijakan dan perencanaan pembangunan khususnya dan wilayah Kecamatan Jatiuwung dapat disusun lebih terarah dan tepat sasaran. Tangerang AYO.

Tangerang, Oktober 2020
Kepala Dinas Komunikasi dan Informatika
Kota Tangerang

ttd
Mulyani, SE, MM, Ak, CA
NIP. 19670804 198703 1 004

DAFTAR ISI

	Hal.
Peta Administrasi Kecamatan	ii
Kata Pengantar.....	iii
Daftar Isi.....	iv
Daftar Tabel.....	v
BAB I Letak Geografis.....	1
BAB II Pemerintahan	11
BAB III Penduduk	29
BAB IV Sosial	51
BAB V Pertanian.....	99
BAB VI Perindustrian.....	105
BAB VII Perdagangan.....	111
BAB VIII Pariwisata	117
BAB IX Keuangan	121

DAFTAR TABEL

		Hal.
BAB I LETAK GEOGRAFIS		
Tabel 1.1	: Luas Wilayah Menurut Kelurahan di Kecamatan Jatiuwung Per Juni Tahun 2020.....	4
Tabel 1.2	: Jarak Antar Kantor Kelurahan di Kecamatan Jatiuwung per Juni Tahun 2020.....	5
Tabel 1.3	: Jarak Kantor Kelurahan Ke Kantor kecamatan di Kecamatan Jatiuwung Per Juni 2020.....	6
Tabel 1.4	: Batas Wilayah Administrasi Per Kelurahan di Kecamatan Jatiuwung Per Juni 2020.....	7
Tabel 1.5	: Nama Aliran Sungai di Kecamatan Jatiuwung Per Juni 2020	9
BAB II PEMERINTAHAN		
Tabel 2.1	: Jumlah Aparat Pemerintah yang Bertugas di Lingkungan Kecamatan Jatiuwung Per Juni 2020.....	14
Tabel 2.2	: Jumlah Rukun Tetangga (RT) dan Rukun Warga (RW) Menurut Kelurahan di Kecamatan Jatiuwung Per Juni 2020	15
Tabel 2.3	: Jumlah Aparat Pemerintah Menurut Status Kepegawaian di Lingkungan Kecamatan Jatiuwung Per Juni 2020	16
Tabel 2.4	: Jumlah Aparat Pemerintah Menurut Jenis Kelamin Di Lingkungan Kecamatan Jatiuwung Per Juni 2020.....	17
Tabel 2.5	: Jumlah Aparat Pemerintah Menurut Kelompok Umur Di Lingkungan Kecamatan Jatiuwung Per Juni	18

	2020.....	
Tabel 2.6	: Jumlah Aparat Pemerintah Menurut Pendidikan Umum yang Ditamatkan Di Lingkungan Kecamatan Jatiuwung Per Juni Tahun 2020	19
Tabel 2.7	: Jumlah Aparat Pemerintah yang Berstatus PNS dan CPNS Menurut Jenis Kelamin di Lingkungan Kecamatan Jatiuwung Per Juni Tahun 2020.....	20
Tabel 2.8	: Jumlah Aparat Pemerintah yang Berstatus PNS dan CPNS Menurut Kelompok Umur di Lingkungan Kecamatan Jatiuwung Per Juni Tahun 2020.....	21
Tabel 2.9	: Jumlah Aparat Pemerintah yang Berstatus PNS dan CPNS Menurut Pendidikan Umum yang Ditamatkan di Lingkungan Kecamatan Jatiuwung Per Juni Tahun 2020.....	22
Tabel 2.10	: Jumlah Aparat Pemerintah yang Berstatus TKK Menurut Jenis Kelamin di Lingkungan Kecamatan Jatiuwung Per Juni Tahun 2020.....	23
Tabel 2.11	: Jumlah Aparat Pemerintah yang Berstatus TKK Menurut Kelompok Umur di Lingkungan Kecamatan Jatiuwung Per Juni Tahun 2020.....	24
Tabel 2.12	: Jumlah Aparat Pemerintah yang Berstatus TKK Menurut Pendidikan Umum yang Ditamatkan di Lingkungan Kecamatan Jatiuwung Per Juni Tahun 2020.....	25
Tabel 2.13	: Jumlah Aparat Pemerintah yang Berstatus TKS Menurut Jenis Kelamin di Lingkungan Kecamatan Jatiuwung Per Juni Tahun 2020.....	26

Tabel 2.14	: Jumlah Aparat Pemerintah yang Berstatus TKS Menurut Kelompok Umur di Lingkungan Kecamatan Jatiuwung Per Juni Tahun 2020.....	27
Tabel 2.15	: Jumlah Aparat Pemerintah yang Berstatus TKS Menurut Pendidikan Umum yang ditamatkan di Lingkungan Kecamatan Jatiuwung Per Juni Tahun 2020.....	28
BAB III	KEPENDUDUKAN	
Tabel 3.1	: Jumlah Rumah Tangga, Penduduk dan Rata-Rata Anggota Rumah Tangga di Kecamatan Jatiuwung Per Kelurahan Per Juni Tahun 2020	32
Tabel 3.2	: Ratio Penduduk di Kecamatan Jatiuwung Menurut Jenis Kelamin Per Kelurahan Per Juni Tahun 2020.....	33
Tabel 3.3	: Jumlah Kepadatan Penduduk di Kecamatan Jatiuwung Per Kelurahan Per Juni 2020	34
Tabel 3.4	: Jumlah Penduduk Kecamatan Jatiuwung Menurut Kelompok Umur Per Juni Tahun 2020.....	35
Tabel 3.5	: Jumlah Penduduk di Kecamatan Jatiuwung Menurut Kelompok Umur Per Kelurahan Per Juni Tahun 2020.....	36
Tabel 3.6	: Jumlah Penduduk Laki-laki di Kecamatan Jatiuwung menurut Kelompok Umur Per Kelurahan Per Juni Tahun 2020.....	39
Tabel 3.7	: Jumlah Penduduk Perempuan di Kecamatan Jatiuwung Menurut Kelompok Umur Per Kelurahan Per Juni Tahun 2020.....	42

Tabel 3.8	:	Jumlah Penduduk di Kecamatan Jatiuwung Menurut Kelompok Usia Produktif dan Dependency Ratio Per Kelurahan Per Juni Tahun 2020.....	45
Tabel 3.9	:	Jumlah Penduduk Laki-laki di Kecamatan Jatiuwung Menurut Kelompok Usia Produktif dan Dependency Ratio Per Kelurahan Per Juni Tahun 2020.....	46
Tabel 3.10	:	Jumlah Penduduk Perempuan di Kecamatan Jatiuwung Menurut Kelompok Usia Produktif dan Dependency Ratio Per Kelurahan Per Juni Tahun 2020.....	47
Tabel 3.11	:	Jumlah Mutasi Penduduk di Kecamatan Jatiuwung Per Kelurahan Per Juni Tahun 2020.....	48
Tabel 3.12	:	Jumlah Mutasi Penduduk Menurut Jenis Kelamin di Kecamatan Jatiuwung Per Kelurahan Per Juni Tahun 2020.....	49

BAB IV SOSIAL

Tabel 4.1.1	:	Jumlah Sarana Pendidikan Menurut Status Sekolah Per Kelurahan di Kecamatan Jatiuwung Per Juni Tahun 2020.....	55
Tabel 4.1.2	:	Jumlah Taman Kanak-kanak (TK), Murid, Guru dan Rombongan Belajar Per Kelurahan di Kecamatan Jatiuwung Per Juni Tahun 2020.....	57
Tabel 4.1.3	:	Jumlah Murid Taman Kanak-kanak (TK) Menurut Jenis Kelamin Per Kelurahan di Kecamatan Jatiuwung Per Juni Tahun 2020.....	58
Tabel 4.1.4	:	Jumlah Murid Taman Kanak-kanak (TK) Menurut Umur Per Kelurahan di Kecamatan Jatiuwung Per Juni Tahun 2020.....	

Tabel 4.1.5	: Jumlah Murid dan Guru Sekolah Dasar Menurut Status Sekolah Per Kelurahan di Kecamatan Jatiuwung Per Juni Tahun 2020.....	60
Tabel 4.1.6	: Jumlah Sekolah Dasar Negeri (SDN), Murid, Guru dan Rombongan Belajar Per Kelurahan di Kecamatan Jatiuwung Per Juni Tahun 2020.....	61
Tabel 4.1.7	: Jumlah Murid Sekolah Dasar Negeri (SDN) Menurut Jenis Kelamin Per Kelurahan di Kecamatan Jatiuwung Per Juni Tahun 2020.....	62
Tabel 4.1.8	: Jumlah Murid Sekolah Dasar Negeri (SDN) Menurut Tingkat Kelas Per Kelurahan di Kecamatan Jatiuwung Per Juni Tahun 2020.....	63
Tabel 4.1.9	: Jumlah Murid Sekolah Dasar Negeri (SDN) Menurut Umur per Kelurahan di Kecamatan Jatiuwung Per Juni Tahun 2020.....	64
Tabel 4.1.10	: Jumlah Guru Sekolah Dasar Negeri (SDN) Menurut Status Kepegawaian Per Kelurahan di Kecamatan Jatiuwung Per Juni Tahun 2020.....	65
Tabel 4.1.11	: Jumlah Guru PNS Sekolah Dasar Negeri (SDN) Menurut Jenis Kelamin Per Kelurahan di Kecamatan Jatiuwung Per Juni Tahun 2020.....	66
Tabel 4.1.12	: Jumlah Guru Sekolah Dasar Negeri (SDN) Menurut Tugasnya Per Kelurahan di Kecamatan Jatiuwung Per Juni Tahun 2020.....	67
Tabel 4.1.13	: Jumlah Guru PNS Sekolah Dasar Negeri (SDN) Menurut Tugasnya Per Kelurahan di Kecamatan Jatiuwung Per Juni Tahun 2020.....	68
Tabel 4.1.14	: Jumlah Penjaga Sekolah Dasar Negeri (SDN) Menurut Status Kepegawaian Per Kelurahan di Kecamatan Jatiuwung Per Juni Tahun 2020.....	69

Tabel 4.1.15	: Jumlah Sekolah Dasar Swasta (SDS), Murid, Guru dan Rombongan Belajar Per Kelurahan di Kecamatan Jatiuwung Per Juni Tahun 2020.....	70
Tabel 4.1.16	: Jumlah Murid Sekolah Dasar Swasta (SDS) Menurut Jenis Kelamin Per Kelurahan di Kecamatan Jatiuwung Tahun 2020.....	71
Tabel 4.1.17	: Jumlah Murid Sekolah Dasar Swasta (SDS) Menurut Tingkat Kelas Per Kelurahan di Kecamatan Jatiuwung Per Juni Tahun 2020.....	72
Tabel 4.1.18	: Jumlah Murid Sekolah Dasar Swasta (SDS) Menurut Umur Per Kelurahan di Kecamatan Jatiuwung Per Juni Tahun 2020.....	73
Tabel 4.1.19	: Jumlah Guru Sekolah Dasar Swasta (SDS) Menurut Tugasnya Per Kelurahan di Kecamatan Jatiuwung Per Juni Tahun 2020.....	74
Tabel 4.2.1	: Banyaknya Fasilitas Kesehatan Menurut Jenis dan Jarak Terdekat Per Kelurahan di Kecamatan Jatiuwung Per Juni Tahun 2020.....	75
Tabel 4.2.2	: Jumlah Tenaga Kesehatan yang Tinggal di Kecamatan Jatiuwung Per Kelurahan Per Juni Tahun 2020.....	77
Tabel 4.2.3	: Jenis Penyakit yang Diamati di Puskesmas Kecamatan Jatiuwung Per Juni Tahun 2020.....	78
Tabel 4.2.4	: Jumlah Penyakit DBD dan Diare yang Ditangani di Puskesmas Kecamatan Jatiuwung Per Juni Tahun 2020.....	80
Tabel 4.2.5	: Jumlah Kunjungan Rawat Inap dan Rawat Jalan di Puskesmas Kecamatan Jatiuwung Per Juni Tahun 2020.....	81
Tabel 4.2.6	: Jumlah Pelayanan Kesehatan Gigi dan Mulut di	82

	Puskesmas Kecamatan Jatiuwung Per Juni Tahun 2020.....	
Tabel 4.2.7	: Jumlah Pasangan Usia Subur (PUS), Peserta KB Aktif dan Peserta KB Baru Per Puskesmas di Kecamatan Jatiuwung Per Juni Tahun 2020.....	83
Tabel 4.2.8	: Jumlah Peserta KB Baru Menurut Alat Kontrasepsi Per Puskesmas di Kecamatan Jatiuwung Per Juni Tahun 2020.....	84
Tabel 4.2.9	: Jumlah Peserta KB Aktif Menurut Jenis Kontrasepsi Per Puskesmas di Kecamatan Jatiuwung Per Juni Tahun 2020.....	85
Tabel 4.2.10	: Persentase Kunjungan Ibu Hamil Per Puskesmas di Kecamatan Jatiuwung Per Juni Tahun 2020.....	86
Tabel 4.2.11	: Jumlah Ibu Hamil yang Mendapatkan Pelayanan Fe1, Fe3 dan Imunisasi TT1 dan TT2 Per Puskesmas di Kecamatan Jatiuwung Per Juni Tahun 2020.....	87
Tabel 4.2.12	: Persentase Pertolongan Persalinan oleh Tenaga Kesehatan Per Puskesmas di Kecamatan Jatiuwung Per Juni Tahun 2020.....	88
Tabel 4.2.13	: Jumlah Kematian Ibu Per Puskesmas di Kecamatan Jatiuwung Per Juni Tahun 2020.....	89
Tabel 4.2.14	: Jumlah Posyandu Menurut Kategori Posyandu per Puskesmas di Kecamatan Jatiuwung Per Juni Tahun 2020.....	90
Tabel 4.2.15	: Jumlah Cakupan Imunisasi Bayi Per Puskesmas di Kecamatan Jatiuwung Per Juni Tahun 2020.....	91
Tabel 4.2.16	: Jumlah Rumah Tangga Penerima Raskin di Kecamatan Jatiuwung Per Juni Tahun 2020.....	92
Tabel 4.2.17	: Jumlah Bayi Lahir dan Mati per Puskesmas di Kecamatan Jatiuwung Per Juni Tahun 2020.....	93

Tabel 4.2.18	: Banyaknya Penderita Cacat di Kecamatan Jatiuwung Menurut Jenis Kecacatan per Kelurahan Tahun 2020.....	94
Tabel 4.3.1	: Jumlah Sarana Ibadah di Kecamatan Jatiuwung Per Juni Tahun 2020.....	95
Tabel 4.3.2	: Jumlah Majelis Ta'lim dan Guru Ngaji di Kecamatan Jatiuwung Per Juni Tahun 2020.....	96
Tabel 4.3.3	: Jumlah Pernikahan Per Kelurahan di Kecamatan Jatiuwung Per Juni Tahun 2020.....	97
 BAB V PERTANIAN		
Tabel 5.1	: Populasi Ternak Menurut Jenis Ternak di Kecamatan Jatiuwung Per Bulan Juni Tahun 2020.....	102
Tabel 5.2	: Jumlah Ternak yang Dipotong Menurut Jenis Ternak di Kecamatan Jatiuwung Tahun 2013- Per Juni Tahun 2020.....	103
Tabel 5.3	: Produksi Tanaman Pangan di Kecamatan Jatiuwung Tahun 2013- Per Juni Tahun 2020.....	104
 BAB VI INDUSTRI		
Tabel 6.1	: Jumlah Perusahaan Industri Besar/Sedang dan Kecil Per Kelurahan di Kecamatan Jatiuwung Per Bulan Juni 2020.....	108
Tabel 6.2	: Jumlah Tenaga Kerja Industri Besar/Sedang dan Kecil Per Kelurahan di Kecamatan Jatiuwung Per Bulan Juni 2020.....	109
 BAB VII PERDAGANGAN		
Tabel 7.1	: Jumlah Fasilitas Perdagangan Per Kelurahan di Kecamatan Jatiuwung Per Juni Tahun 2020.....	114

Tabel 7.2 : Jumlah Fasilitas Bengkel Motor/Mobil dan Pom Bensi di Kecamatan Jatiuwung Per Bulan Juni 2020. 115

BAB VIII PARIWISATA

Tabel 8.1 : Jumlah Perusahaan/Unit Usaha Pendukung Sektor Pariwisata menurut Kelurahan di Kecamatan Jatiuwung Per Juni Tahun 2020 120

BAB IX KEUANGAN

Tabel 9.1 : Persentase Target dan Realisasi Penarikan Pajak Bumi dan Bangunan (PBB) Buku II Per Kelurahan di Kecamatan Jatiuwung Per Juni 2020 124



Bab 1

Letak Geografis



Letak Geografis

Kecamatan Jatiuwung merupakan salah satu Kecamatan yang berada di wilayah Barat Kota Tangerang dengan luas wilayah tercatat seluas 14,72 km², dan berjarak sekitar 8,4 Km dari titik pusat Kota Tangerang

Secara geografis, Kecamatan Jatiuwung mempunyai batas wilayah sebagai berikut:

- ❖ Sebelah Utara, berbatasan dengan Kecamatan Pasar Kamis Kabupaten Tangerang.
- ❖ Sebelah Selatan, berbatasan dengan Kecamatan Curug Kabupaten Tangerang.
- ❖ Sebelah Timur, berbatasan dengan Kecamatan Kelapa Dua Kabupaten Tangerang.
- ❖ Sebelah Barat, berbatasan dengan Kecamatan Pasar Kamis dan Kelapa Dua Kabupaten Tangerang.

Wilayah Kecamatan Jatiuwung terdiri dari 6 (Enam) Kelurahan yaitu Kelurahan Manis Jaya, Kelurahan Jatake, Kelurahan Gandasari, Kelurahan Keroncong, Kelurahan Alam Jaya dan Kelurahan Pasir Jaya.

Tabel 1.1 : Luas Wilayah Menurut Kelurahan di Kecamatan Jatiuwung
Per Juni Tahun 2020

Kelurahan	Luas (Km ²)	Presentase Terhadap Luas Kecamatan
(1)	(2)	(3)
1. Manis Jaya	1,61	10,94
2. Jatake	1,53	10,41
3. Gandasari	3,14	21,36
4. Keroncong	1,94	13,17
5. Alam Jaya	1,42	9,68
6. Pasir Jaya	5,07	34,44
Jumlah	14,72	100

Sumber : Kecamatan Jatiuwung

Tabel 1.2 : Jarak Antar Kantor Kelurahan di Kecamatan Jatiuwung per Juni Tahun 2020

(Kilometer)

Kelurahan	Manis Jaya	Jatake	Gandasari	Keroncong	Alam Jaya	Pasir Jaya
Manis Jaya	x	3	2,5	0,05	2,5	3
Jatake	0,97	X	2,2	2,9	2,6	2,3
Gandasari	0,65	1,6	x	2,7	3,2	2,4
Keroncong	2	1	2	x	0,90	1,5
Alam Jaya	3,6	2,7	2,9	1,6	x	2,4
Pasir Jaya	2,7	1,9	3,2	3,4	3,2	x

Sumber : Kecamatan Jatiuwung

Tabel 1.3 : Jarak Kantor Kelurahan Ke Kantor Kecamatan di Kecamatan Jatiuwung Per Juni Tahun 2020

(Kilometer)

Kelurahan	Jarak ke Kantor Kecamatan
[1]	[2]
1. Manis Jaya	4,0
2. Jatake	2,9
3. Gandasari	2,7
4. Keroncong	0,2
5. Alam Jaya	1,6
6. Pasir Jaya	1,4

Sumber : Kecamatan Jatiuwung

Tabel 1.4 : Batas Wilayah Administrasi Per Kelurahan di Kecamatan Jatiuwung Per Juni Tahun 2020

Kelurahan	Utara	Selatan
[1]	[2]	[3]
1. Manis Jaya	Kel. jatake	Kadu, Kab. Tangerang
2. Jatake	Kel. Alam Jaya	Kel. Manis Jaya
3. Gandasari	Kel. Keroncong	Kadu, Kab. Tangerang
4. Keroncong	Kel. Gebang Raya	Kel. Jatake
5. Alam Jaya	Kel. Gembor, Kecamatan Periuk	Kel. Jatake
6. Pasir Jaya	Kel. Gembor, Kecamatan Periuk	Kel. Jatake

Sumber : Kecamatan Jatiuwung

Lanjutan Tabel 1.4 :

Kelurahan	Timur	Barat
[1]	[4]	[5]
1. Manis Jaya	Kel Gandasari	Kadu, Kab Tangerang
2. Jatake	Kel. Gandasari	Kel. Pasir Jaya
3. Gandasari	Kadu, Kab Tangerang	Kel. Manis Jaya
4. Keroncong	Kel. Jatiuwung	Kel. Alam Jaya
5. Alam Jaya	Kel. Keroncong	Kel. Gembor / Kel Pasir Jaya
6. Pasir Jaya	Kel. Bunder, Kab Tangerang	Kel. Alam Jaya

Sumber : Kecamatan Jatiuwung

Tabel 1.5 : Nama Aliran Sungai di Kecamatan Jatiuwung Per Juni Tahun 2020

Kelurahan [1]	Nama Sungai [2]
1. Manis Jaya	Walungan Cikoneng
2. Jatake	Sungai Ciledug
3. Gandasari	Kali Sabi dan Cirarab
4. Keroncong	-
5. Alam Jaya	Kali Ledug
6. Pasir Jaya	Cirarab

Sumber : Kecamatan Jatiuwung



Bab 2

Pemerintahan



Pemerintahan

Jatiuwung sebagai salah satu kecamatan di Kota Tangerang mempunyai struktur pemerintahan yang sama dengan kecamatan lainnya. Unit pemerintahan di bawah kecamatan adalah kelurahan, di mana masing – masing kelurahan terdiri atas beberapa Rukun Warga (RW) dan Rukun Tetangga (RT).

Pada Bulan Juni tahun 2020, Kecamatan Jatiuwung yang meliputi 6 (Enam) Kelurahan mempunyai 41 Rukun Warga (RW) dan 227 Rukun Tetangga (RT), sedangkan pelaksanaan kegiatan pemerintahan dan pelayanan kepada masyarakat di Lingkungan Kecamatan Jatiuwung didukung oleh 134 orang aparat pemerintah yang terdiri dari 76 orang Aparat Kecamatan dan 58 orang Aparat Kelurahan.

Dari 134 orang Aparat Pemerintah, sebagian besar 20 orang masih merupakan tenaga Harian Lepas (THL) dan 59 orang merupakan tenaga kerja kontrak (TKK), sedangkan sisanya sebanyak 58 pegawai berstatus sebagai PNS. Komposisi pegawai didominasi oleh pegawai laki-laki dengan persentase 82,73 % dan pegawai Perempuan dengan persentase 17,27%.

Tabel 2.1 : Jumlah Aparat Pemerintah yang Bertugas di Lingkungan Kecamatan Jatiuwung Per Bulan Juni Tahun 2020

Instansi/Unit Kerja	Aparat Pemerintah
[1]	[2]
1. Manis Jaya	11
2. Jatake	9
3. Gandasari	11
4. Keroncong	12
5. Alam Jaya	9
6. Pasir Jaya	6
7. Kecamatan Jatiuwung	76
Jumlah	134

Sumber : Bank data Kecamatan Jatiuwung

Tabel 2.2 : Jumlah Rukun Tetangga (RT) dan Rukun Warga (RW)
Menurut Kelurahan di Kecamatan Jatiuwung Per Bulan
Juni Tahun 2020

Kelurahan	Rukun Tetangga	Rukun Warga
[1]	[2]	[3]
1. Manis Jaya	18	5
2. Jatake	40	8
3. Gandasari	45	7
4. Keroncong	51	7
5. Alam Jaya	41	8
6. Pasir Jaya	32	6
Jumlah	227	41

Sumber : Bank data Kecamatan Jatiuwung

Tabel 2.3 : Jumlah Aparat Pemerintah Menurut Status Ke pegawaian di Lingkungan Kecamatan Jatiuwung Per Bulan Juni Tahun 2020

Unit Kerja	PNS	CPNS	TKK	THL	Jumlah
[1]	[2]	[3]	[4]	[5]	[6]
1. Manis Jaya	5	-	-	6	11
2. Jatake	6	-	-	3	9
3. Gandasari	5	-	5	1	11
4. Keroncong	5	-	6	1	12
5. Alam Jaya	6	-	-	3	9
6. Pasir Jaya	6	-	-	3	9
7. Kecamatan Jatiuwung	25	-	48	3	76
Jumlah	58	-	59	20	137

Sumber : Bank data Kecamatan Jatiuwung

Tabel 2.4 : Jumlah Aparat Pemerintah Menurut Jenis Kelamin Di Lingkungan Kecamatan Jatiuwung Per Bulan Juni Tahun 2020

Unit Kerja	Aparat Pemerintah		
	Laki-Laki	Perempuan	Jumlah
[1]	[2]	[3]	[4]
1. Manis Jaya	8	3	11
2. Jatake	7	2	9
3. Gandasari	9	2	11
4. Keroncong	8	4	12
5. Alam Jaya	8	1	9
6. Pasir Jaya	8	3	11
7. Kecamatan Jatiuwung	67	9	76
Jumlah	115	24	139

Sumber : Bank data Kecamatan Jatiuwung

Tabel 2.5 : Jumlah Aparat Pemerintah Menurut Kelompok Umur Di Lingkungan Kecamatan Jatiuwung Per Bulan Juni Tahun 2020

Unit Kerja	20-29	30-39	40-49	50+	Jumlah
[1]	[2]	[3]	[4]	[5]	[6]
1. Manis Jaya	-	2	3	6	11
2. Jatake	-	2	-	7	9
3. Gandasari	-	7	1	3	11
4. Keroncong	-	1	5	6	12
5. Alam Jaya	1	1	1	6	9
6. Pasir Jaya	3	-	3	5	11
7. Kecamatan Jatiuwung	26	10	24	16	76
Jumlah	30	23	37	49	139

Sumber : Bank data Kecamatan Jatiuwung

Tabel 2.6 : Jumlah Aparat Pemerintah Menurut Pendidikan Umum yang Ditamatkan Di Lingkungan Kecamatan Jatiuwung Per Bulan Juni Tahun 2020

Unit Kerja	SD	SMP	SMA	D3	S1	S2	Jumlah
[1]	[2]	[3]	[4]	[5]	[6]	[7]	[8]
1. Manis Jaya	2	1	5	-	3	-	11
2. Jatake	-	-	5	-	4	-	9
3. Gandasari	2	1	3	-	5	-	11
4. Keroncong	-	-	9	-	3	-	12
5. Alam Jaya	-	-	3	-	6	-	9
6. Pasir Jaya	1	1	3	-	5	1	11
7. Kecamatan Jatiuwung	-	-	49	-	22	5	76
Jumlah	5	3	77	-	48	6	139

Sumber : Bank data Kecamatan Jatiuwung

Tabel 2.7 : Jumlah Aparat Pemerintah yang Berstatus PNS dan CPNS Menurut Jenis Kelamin di Lingkungan Kecamatan Jatiuwung Per Bulan Juni Tahun 2020

Unit Kerja	Laki-Laki	Perempuan	Jumlah
[1]	[2]	[3]	[4]
1. Manis Jaya	4	1	5
2. Jatake	4	2	6
3. Gandasari	2	3	5
4. Keroncong	4	1	5
5. Alam Jaya	5	1	6
6. Pasir Jaya	4	2	6
7. Kecamatan Jatiuwung	15	10	25
Jumlah	38	20	58

Sumber : Bank data Kecamatan Jatiuwung

Tabel 2.8 : Jumlah Aparat Pemerintah yang Berstatus PNS dan CPNS Menurut Kelompok Umur di Lingkungan Kecamatan Jatiuwung Per Bulan Juni Tahun 2020

Unit Kerja	20-29	30-39	40-49	50+	Jumlah
[1]	[2]	[3]	[4]	[5]	[6]
1. Manis Jaya	-	-	2	3	5
2. Jatake	-	-	-	6	6
3. Gandasari	-	1	1	3	5
4. Keroncong	-	-	-	5	5
5. Alam Jaya	-	-	1	5	6
6. Pasir Jaya	-	-	2	4	6
7. Kecamatan Jatiuwung	-	4	7	13	24
Jumlah	-	5	13	39	57

Sumber : Bank data Kecamatan Jatiuwung

Tabel 2.9 : Jumlah Aparat Pemerintah yang Berstatus PNS dan CPNS Menurut Pendidikan Umum yang Ditamatkan di Lingkungan Kecamatan Jatiuwung Per Bulan Juni Tahun 2020

Unit Kerja	SD	SMP	SMA	D3	S1	S2	Jumlah
[1]	[2]	[3]	[4]	[5]	[6]	[7]	[8]
1. Manis Jaya	-	-	-	-	-	-	-
2. Jatake	-	-	2	-	4	-	-
3. Gandasari	-	-	-	-	-	-	-
4. Keroncong	-	-	-	-	-	-	-
5. Alam Jaya	-	-	-	-	6	-	-
6. Pasir Jaya	-	1	1	-	3	1	-
7. Kecamatan Jatiuwung	-	-	-	-	-	-	-
Jumlah	-	1	3	-	13	1	-

Sumber : Bank data Kecamatan Jatiuwung

Tabel 2.10 : Jumlah Aparat Pemerintah yang Berstatus TKK Menurut Jenis Kelamin di Lingkungan Kecamatan Jatiuwung Per Bulan Juni Tahun 2020

Unit Kerja	Laki-Laki	Perempuan	Jumlah
[1]	[2]	[3]	[4]
1. Manis Jaya	4	2	6
2. Jatake	-	-	-
3. Gandasari	5	-	5
4. Keroncong	4	2	6
5. Alam Jaya	-	-	-
6. Pasir Jaya	3	-	3
7. Kecamatan Jatiuwung	40	8	48
Jumlah	56	12	68

Sumber : Bank data Kecamatan Jatiuwung

Tabel 2.11 : Jumlah Aparat Pemerintah yang Berstatus TKK Menurut Kelompok Umur di Lingkungan Kecamatan Jatiuwung Per Bulan Juni Tahun Tahun 2020

Unit Kerja	20-29	30-39	40-49	50+	Jumlah
[1]	[2]	[3]	[4]	[5]	[6]
1. Manis Jaya	-	2	1	3	6
2. Jatake	-	-	-	-	-
3. Gandasari	-	2	1	2	5
4. Keroncong	-	3	2	1	6
5. Alam Jaya	-	-	-	-	-
6. Pasir Jaya	-	-	-	3	3
7. Kecamatan Jatiuwung	20	5	20	3	48
Jumlah	20	12	24	12	68

Sumber : Bank data Kecamatan Jatiuwung

Tabel 2.12 : Jumlah Aparat Pemerintah yang Berstatus TKK Menurut Pendidikan Umum yang Ditamatkan di Lingkungan Kecamatan Jatiuwung Per Bulan Juni Tahun 2020

Unit Kerja	SD	SMP	SMA	D3	S1	S2	Jumlah
[1]	[2]	[3]	[4]	[5]	[6]	[7]	[8]
1. Manis Jaya	2	1	3	-	-	-	6
2. Jatake	-	-	-	-	-	-	-
3. Gandasari	-	-	-	-	-	-	-
4. Keroncong	-	-	-	-	-	-	-
5. Alam Jaya	-	-	-	-	-	-	-
6. Pasir Jaya	-	-	-	-	-	-	-
7. Kecamatan Jatiuwung	-	-	-	-	-	-	-
Jumlah	2	1	3	-	-	-	6

Sumber : Bank data Kecamatan Jatiuwung

Tabel 2.13 : Jumlah Aparat Pemerintah yang Berstatus TKS Menurut Jenis Kelamin di Lingkungan Kecamatan Jatiuwung Per Bulan Juni Tahun 2020

Unit Kerja	Laki-Laki	Perempuan	Jumlah
[1]	[2]	[3]	[4]
1. Manis Jaya	-	-	-
2. Jatake	-	2	2
3. Gandasari	-	1	1
4. Keroncong	-	1	1
5. Alam Jaya	-	1	1
6. Pasir Jaya	1	1	2
7. Kecamatan Jatiuwung	-	1	1
Jumlah	1	7	8

Sumber : Bank data Kecamatan Jatiuwung

Tabel 2.14 : Jumlah Aparat Pemerintah yang Berstatus TKS Menurut Kelompok Umur di Lingkungan Kecamatan Jatiuwung Per Bulan Juni Tahun 2020

Unit Kerja	20-29	30-39	40-49	50+	Jumlah
[1]	[2]	[3]	[4]	[5]	[6]
1. Manis Jaya	-	-	-	-	-
2. Jatake	2	-	-	-	2
3. Gandasari	-	1	-	-	1
4. Keroncong	1	-	-	-	1
5. Alam Jaya	-	-	1	-	1
6. Pasir Jaya	2	-	-	-	2
7. Kecamatan Jatiuwung	1	1	-	-	2
Jumlah	6	2	1	-	9

Sumber : Bank data Kecamatan Jatiuwung


Tabel 2.15 : Jumlah Aparat Pemerintah yang Berstatus TKS Menurut Pendidikan Umum yang ditamatkan di Lingkungan Kecamatan Jatiuwung Per Bulan Juni Tahun 2020

Unit Kerja	SD	SMP	SMA	D3	S1	S2	Jumlah
[1]	[2]	[3]	[4]	[5]	[6]	[7]	[8]
1. Manis Jaya	-	-	-	-	-	-	-
2. Jatake	-	-	1	-	1	-	2
3. Gandasari	-	-	-	-	-	-	-
4. Keroncong	-	-	-	-	-	-	-
5. Alam Jaya	-	-	1	-	-	-	1
6. Pasir Jaya	-	-	-	-	2	-	2
7. Kecamatan Jatiuwung	-	-	-	-	-	-	-
Jumlah	-	-	2	-	3	-	5



Sumber : Bank data Kecamatan Jatiuwung



Bab 3 Penduduk



POPULASI



Penduduk

Penduduk di Kota Tangerang berdasarkan Kepemilikan Kartu Keluarga dan Kartu Tanda Penduduk yang terdaftar di Dinas Kependudukan dan Catatan Sipil Kota Tangerang.

Pada per Juni Tahun 2020 jumlah penduduk di Kecamatan Jatiuwung sebesar 105.726 jiwa dan jumlah rumah tangga sebanyak 41.780 rumah tangga. Sedangkan sex ratio sebesar 107 di mana dalam setiap 100 penduduk Perempuan terdapat 109.36 penduduk laki-laki, atau dapat dikatakan sex ratio ini cukup seimbang.

Kepadatan penduduk tertinggi terdapat di Kelurahan Alam Jaya dengan kepadatan penduduk 13.221 orang/km², sedangkan Kelurahan Pasir Jaya memiliki kepadatan terendah dengan kepadatan penduduk 3.312 orang/km².

Tabel 3.1 : Jumlah Rumah Tangga, Penduduk dan Rata-Rata Anggota Rumah Tangga di Kecamatan Jatiuwung Per Kelurahan Per Juni Tahun 2020

Kelurahan	Rumah Tangga	Penduduk		Jumlah	Rata-2 Anggota Rumah tangga
		Laki-laki	Perempuan		
[1]	[2]	[3]	[4]	[5]	[6]
1. Manis Jaya	6.836	7.569	7.213	14.782	2
2. Jatake	7.696	7.616	7.005	14.621	2
3. Gandasari	7.460	11.431	10.885	22.316	3
4. Keroncong	6.096	9.387	9.055	18.442	3
5. Alam Jaya	6.519	9.603	9.171	18.774	3
6. Pasir Jaya	7.173	9.012	7.779	16.791	2
Jumlah	41.780	54.618	51.108	105.726	3

Sumber : Bank Data Kecamatan Jatiuwung

Tabel 3.2 : Ratio Penduduk di Kecamatan Jatiuwung Menurut Jenis Kelamin Per Kelurahan Per Juni Tahun 2020

Kelurahan	Penduduk		Jumlah	Ratio Jenis Kelamin
	Laki-laki	Perempuan		
[1]	[2]	[3]	[4]	[5]
1. Manis Jaya	7.569	7.213	14.782	105
2. Jatake	7.616	7.005	14.621	109
3. Gandasari	11.431	10.885	22.316	105
4. Keroncong	9.387	9.055	18.442	104
5. Alam Jaya	9.603	9.171	18.774	105
6. Pasir Jaya	9.012	7.779	16.791	116
Jumlah	54.618	51.108	105.726	107

Sumber : Bank Data Kecamatan Jatiuwung

Tabel 3.3 : Jumlah Kepadatan Penduduk di Kecamatan Jatiuwung Per Kelurahan Per Juni Tahun 2020

Kelurahan	Luas (Km²)	Jumlah Penduduk	Kepadatan Penduduk/km²
[1]	[2]	[3]	[4]
1. Manis Jaya	1,61	14.782	9.181
2. Jatake	1,53	14.621	9.556
3. Gandasari	3,14	22.316	7.107
4. Keroncong	1,94	18.442	9.506
5. Alam Jaya	1,42	18.774	13.221
6. Pasir Jaya	5,07	16.791	3.312
Jumlah	14,71	105.726	7.187

Sumber : Bank Data Kecamatan Jatiuwung

Tabel 3.4 : Jumlah Penduduk Kecamatan Jatiuwung Menurut Kelompok Umur Per Juni Tahun 2020

Kelompok Umur	Laki-laki	Perempuan	Jumlah
[1]	[2]	[3]	[4]
0 - 4	3.527	3.509	7.036
5 - 9	4.209	4.151	8.360
10-14	4.146	4.139	8.285
15-19	4.553	4.210	8.763
20-24	5.023	4.532	9.555
25-29	5.461	4.931	10.392
30-34	5.202	5.239	10.441
35-39	6.031	5.875	11.906
40-44	5.407	5.189	10.596
45-49	4.060	3.420	7.480
50-54	2.951	2.458	5.409
55-59	1.948	1.729	3.677
60-64	1.215	909	2.124
65-69	467	390	857
70-74	239	224	463
75+	179	203	382
Jumlah	54.618	51.108	105.726

Sumber : Bank Data Kecamatan Jatiuwung

Tabel 3.5 : Jumlah Penduduk di Kecamatan Jatiuwung Menurut Kelompok Umur Per Kelurahan Per Juni Tahun 2020

Kelurahan	Laki-Laki Dan Perempuan				
	0-4	5-9	10-14	15-19	20-24
[1]	[2]	[3]	[3]	[5]	[6]
1. Manis Jaya	744	888	863	1.020	1.070
2. Jatake	354	690	915	2.513	2.480
3. Gandasari	1.845	2.066	1.873	1.484	1.708
4. Keroncong	1.414	1.513	1.570	1.253	1.507
5. Alam Jaya	1.411	1.563	1.541	1.269	1.406
6. Pasir Jaya	1.268	1.640	1.523	1.224	1.384
Jumlah	7.036	8.360	8.285	8.763	9.555

Sumber : Bank Data Kecamatan Jatiuwung

Tabel 3.5 : (Lanjutan)

Kelurahan	Laki-Laki Dan Perempuan					
	25-29	30-34	35-39	40-44	45-49	50-54
[1]	[7]	[8]	[9]	[10]	[11]	[12]
1. Manis Jaya	1.764	1.704	1.960	1.761	1.208	718
2. Jatake	1.885	1.072	1.065	1.040	410	740
3. Gandasari	1.782	2.089	2.648	2.380	1.768	1.127
4. Keroncong	1.676	1.650	2.008	1.700	1.438	1.164
5. Alam Jaya	1.572	1.690	2.294	2.045	1.636	1.100
6. Pasir Jaya	1.713	2.236	1.931	1.670	1.020	560
Jumlah	10.392	10.441	11.906	10.596	7.480	5.409

Sumber : Bank Data Kecamatan Jatiuwung

Tabel 3.5 : (Lanjutan)

Kelurahan	Laki-Laki Dan Perempuan					Jumlah
	55-59	60-64	65-69	70-74	75+	
[1]	[13]	[14]	[15]	[16]	[17]	[18]
1. Manis Jaya	399	303	193	97	90	14.782
2. Jatake	856	488	49	39	25	14.621
3. Gandasari	651	427	227	132	109	22.316
4. Keroncong	802	434	171	75	67	18.442
5. Alam Jaya	679	318	130	72	48	18.774
6. Pasir Jaya	290	154	87	48	43	16.791
Jumlah	3.677	2.124	857	463	382	105.726

Sumber : Bank Data Kecamatan Jatiuwung

Tabel 3.6 : Jumlah Penduduk Laki-laki di Kecamatan Jatiuwung menurut Kelompok Umur Per Kelurahan Per Juni Tahun 2020

Kelurahan	Laki - Laki				
	0-4	5-9	10-14	15-19	20-24
[1]	[2]	[3]	[4]	[5]	[6]
1. Manis Jaya	369	438	421	511	524
2. Jatake	101	275	325	1.408	1.405
3. Gandasari	957	1.065	967	729	902
4. Keroncong	735	750	846	640	743
5. Alam Jaya	720	817	800	629	711
6. Pasir Jaya	645	864	787	636	738
Jumlah	3.527	4.209	4.146	4.553	5.023

Sumber : Bank Data Kecamatan Jatiuwung

Tabel 3.6 : (Lanjutan)

Kelurahan	Laki - Laki					
	25-29	30-34	35-39	40-44	45-49	50-54
[1]	[7]	[8]	[9]	[10]	[11]	[12]
1. Manis Jaya	1.034	820	948	901	654	433
2. Jatake	1.009	608	580	585	215	385
3. Gandasari	872	1.018	1.337	1.154	952	633
4. Keroncong	846	820	1.032	800	725	562
5. Alam Jaya	814	820	1.129	991	871	592
6. Pasir Jaya	886	1.116	1.005	976	643	346
Jumlah	5.461	5.202	6.031	5.407	4.060	2.951

Sumber : Bank Data Kecamatan Jatiuwung

Tabel 3.6 : (Lanjutan)

Kelurahan	Laki-Laki					Jumlah
	55-59	60-64	65-69	70-74	75+	
(1)	(7)	(8)	(9)	(10)	(11)	(12)
1. Manis Jaya	203	154	95	30	34	7.569
2. Jatake	415	245	24	24	12	7.616
3. Gandasari	333	249	116	86	61	11.431
4. Keroncong	441	265	112	43	27	9.387
5. Alam Jaya	382	197	76	32	22	9.603
6. Pasir Jaya	174	105	44	24	23	9.012
Jumlah	1.948	1.215	467	239	179	54.618

Sumber : Bank Data Kecamatan Jatiuwung

Tabel 3.7 : Jumlah Penduduk Perempuan di Kecamatan Jatiuwung Menurut Kelompok Umur Per Kelurahan Per Juni Tahun 2020

Kelurahan	Perempuan				
	0-4	5-9	10-14	15-19	20-24
(1)	(2)	(3)	(4)	(5)	(6)
1. Manis Jaya	375	450	442	509	546
2. Jatake	253	415	590	1.105	1.075
3. Gandasari	888	1.001	906	755	806
4. Keroncong	679	763	724	613	764
5. Alam Jaya	691	746	741	640	695
6. Pasir Jaya	623	776	736	588	646
Jumlah	3.509	4.151	4.139	4.210	4.532

Sumber : Bank Data Kecamatan Jatiuwung

Tabel 3.7 : (Lanjutan)

Kelurahan	Perempuan					
	25-29	30-34	35-39	40-44	45-49	50-54
(1)	(7)	(8)	(9)	(10)	(11)	(12)
1. Manis Jaya	730	884	1.012	860	554	285
2. Jatake	876	464	485	455	195	355
3. Gandasari	910	1.071	1.311	1.226	816	494
4. Keroncong	830	830	976	900	713	602
5. Alam Jaya	758	870	1.165	1.054	765	508
6. Pasir Jaya	827	1.120	926	694	377	214
Jumlah	4.931	5.239	5.875	5.189	3.420	2.458

Sumber : Bank Data Kecamatan Jatiuwung

Tabel 3.7 : (Lanjutan)

Kelurahan	Perempuan					Jumlah
	55-59	60-64	65-69	70-74	75+	
(1)	(7)	(8)	(9)	(10)	(11)	(12)
1. Manis Jaya	196	149	98	67	56	7.213
2. Jatake	441	243	25	15	13	7.005
3. Gandasari	318	178	111	46	48	10.885
4. Keroncong	361	169	59	32	40	9.055
5. Alam Jaya	297	121	54	40	26	9.171
6. Pasir Jaya	116	49	43	24	20	7.779
Jumlah	1.729	909	390	224	203	51.108

Sumber : Bank Data Kecamatan Jatiuwung

Tabel 3.8 : Jumlah Penduduk di Kecamatan Jatiuwung Menurut Kelompok Usia Produktif dan Dependency Ratio Per Kelurahan Per Juni Tahun 2020

(Orang)

Kelurahan	Laki- laki dan Perempuan			Jumlah (2)+(4)	Dependency Ratio (5)/(3)x100
	0 – 14	15 - 64	65 +		
(1)	(2)	(3)	(4)	(5)	(6)
1. Manis Jaya	2.495	11.907	380	2.875	24,1
2. Jatake	1.959	12.549	113	2.072	16,5
3. Gandasari	4.497	13.632	313	4.810	35,3
4. Keroncong	4.497	13.632	313	4.810	35,3
5. Alam Jaya	4.515	14.009	250	4.765	34,0
6. Pasir Jaya	4.431	12.182	178	4.609	37,8
Jumlah	22.394	77.911	1.547	23.941	30,7

Sumber : Bank Data Kecamatan Jatiuwung

Tabel 3.9 : Jumlah Penduduk Laki-laki di Kecamatan Jatiuwung Menurut Kelompok Usia Produktif dan Dependency Ratio Per Kelurahan Per Juni Tahun 2020

Kelurahan	Laki-laki			Jumlah (2)+(4)	Dependency Ratio (5)/(3)x100
	0 – 14	15 - 64	65 +		
	(1)	(2)	(3)		
1. Manis Jaya	1.228	6.182	159	1.387	22,4
2. Jatake	701	6.855	60	761	11,1
3. Gandasari	2.331	6.874	182	2.513	36,6
4. Keroncong	2.331	6.874	182	2.513	36,6
5. Alam Jaya	2.337	7.136	130	2.467	34,6
6. Pasir Jaya	1.509	6.625	91	1.600	24,2
Jumlah	10.437	40.546	804	11.241	27,7

Sumber : Bank Data Kecamatan Jatiuwung

Tabel 3.10 : Jumlah Penduduk Perempuan di Kecamatan Jatiuwung Menurut Kelompok Usia Produktif dan Dependency Ratio Per Kelurahan Per Juni Tahun 2020

(Orang)

Kelurahan	Perempuan			Jumlah (2)+(4)	Dependency Ratio (5)/(3)x100
	0 – 14	15 - 64	65 +		
(1)	(2)	(3)	(4)	(5)	(6)
1. Manis Jaya	1.267	5.725	221	1.488	26,0
2. Jatake	1.258	5.694	53	1.311	23,0
3. Gandasari	2.166	6.758	131	2.297	34,0
4. Keroncong	2.166	6.758	131	2.297	34,0
5. Alam Jaya	2.178	6.873	120	2.298	33,4
6. Pasir Jaya	1.399	5.557	87	1.486	26,7
Jumlah	10.434	37.365	743	11.177	29,9

Sumber : Bank Data Kecamatan Jatiuwung

Tabel 3.11 : Jumlah Mutasi Penduduk di Kecamatan Jatiuwung Per Kelurahan Tahun 2019

	Kelurahan	Lahir	Mati	Datang	Pindah
	(1)	(2)	(3)	(4)	(5)
1.	Manis Jaya	85	20	458	647
2.	Jatake	21	31	78	145
3.	Gandasari	13	8	32	80
4.	Keroncong	18	31	122	87
5.	Alam Jaya	34	25	70	57
6.	Pasir Jaya	118	40	63	173
	Jumlah	289	155	823	1.189

Sumber : Disdukcapil Kota Tangerang

Tabel 3.12 : Jumlah Mutasi Penduduk Menurut Jenis Kelamin di Kecamatan Jatiuwung Per Kelurahan Tahun 2019

Kelurahan	Lahir		Mati	
	Laki-laki	Perempuan	Laki-laki	Perempuan
(1)	(2)	(3)	(4)	(5)
1. Manis Jaya	48	37	13	7
2. Jatake	16	5	18	13
3. Gandasari	6	7	5	3
4. Keroncong	11	7	19	12
5. Alam Jaya	16	18	14	11
6. Pasir Jaya	53	65	20	20
Jumlah	150	139	89	66

Sumber : Disdukcapil Kota Tangerang

Lanjutan Tabel 3.12 :

Kelurahan	Datang		Pindah	
	Laki-laki	Perempuan	Laki-laki	Perempuan
(1)	(6)	(7)	(8)	(9)
1. Manis Jaya	200	208	250	231
2. Jatake	45	33	74	71
3. Gandasari	22	10	42	38
4. Keroncong	59	63	45	42
5. Alam Jaya	33	37	30	27
6. Pasir Jaya	38	25	95	78
Jumlah	397	376	536	487

Sumber : Disdukcapil Kota Tangerang



Bab 4

Sosial

SOSIAL

SOSIAL

SOSIAL





Pendidikan merupakan salah satu factor kebutuhan dasar untuk setiap manusia sehingga upaya mencerdaskan kehidupan bangsa melalui pendidikan merupakan bagian dari upaya peningkatan kesejahteraan rakyat.

Pada saat ini, perhatian pemerintah Kota Tangerang akan pendidikan cukup baik tercermin dari tersedianya sarana dan prasarana pendidikan yang cukup memadai dari anak usia dini (Pra Sekolah) seperti Taman Kanak-kanak (TK) hingga Sekolah Lanjutan Atas.

Menurut data dari Kantor Cabang Dinas Pendidikan Kecamatan Jatiuwung pada per bulan Juni tahun 2020 terdapat 23 Taman Kanak-kanak (TK) yang secara keseluruhan terdiri dari 23 TK Swasta, sedangkan pada tingkat Sekolah Dasar (SD) terdapat 29 Sekolah Dasar (SD) yang terdiri dari 18 SD Negeri dan 11 SD Swasta, dapat menampung sebanyak 10.128 murid dan di dukung oleh 569 guru. Jumlah Sekolah Menengah Pertama (SMP) di Kecamatan Jatiuwung berjumlah 14 SMP, terdiri dari 2 SMP Negeri dan 12 SMP Swasta. Selanjutnya terdapat 1 SMA Negeri dan 3 SMA Swasta, 3 Sekolah Menengah Kejuruan (SMK) Swasta.

Pemerintah Kota Tangerang khususnya di Kecamatan Jatiuwung telah tersedia beberapa sarana dan pasarana penunjang diantaranya fasilitas kesehatan yang cukup lengkap, dimana terdapat 1 rumah sakit, 2 rumah sakit bersalin, 13 balai pengobatan, 3 puskesmas, 4 dokter praktek, Dengan adanya fasilitas kesehatan yang ada di Kecamatan Jatiuwung tersebut dihaapkan dapat melayani masalah kesehatan seluruh lapisan masyarakat Kecamatan

Jatiuwung baik masyarakat yang kurang mampu maupun ekonomi menengah atas.

Jumlah penderita cacat pada per Juni tahun 2020 di Kecamatan Jatiuwung tercatat sebanyak 41 orang, dengan rincian terdapat 16 orang buta, 12 orang bisu tuli, 13 orang tuna daksa, dan tuna grahita sebanyak 7 orang. Ketersediaan tempat ibadah merupakan salah satu tempat untuk memenuhi kebutuhan kesadaran akan keberadaan Sang Pencipta atau yang disebut kebutuhan rohani.

Di Kecamatan Jatiuwung dengan pemeluk agama yang beragam telah tersedia 145 sarana ibadah yang terdiri dari 27 Masjid dan 116 Mushalla Sedangkan untuk membina mental, akhlaq dan ilmu pengetahuan umat Islam menurut catatan Kantor Uusan Agama Kecamatan Jatiuwung pada tahun 2020 terdapat 195 guru ngaji dan 98 Majelis Ta'lim.

Tabel 4.1.1 : Jumlah Sarana Pendidikan Menurut Status Sekolah Per Kelurahan di Kecamatan Jatiuwung Per Juni Tahun 2020

Kelurahan	Taman Kanak-kanak		Sekolah Dasar		S. M. P	
	Negeri	Swasta	Negeri	Swasta	Negeri	Swasta
	[1]	[3]	[4]	[5]	[6]	[7]
1. Manis Jaya	-	4	4	1	-	-
2. Jatake	-	2	-	-	-	-
3. Gandasari	-	7	6	2	1	4
4. Keroncong	-	4	4	3	-	3
5. Alam Jaya	-	6	1	3	1	3
6. Pasir Jaya	-	6	3	2	-	2
Jumlah	-	29	18	11	2	12

Sumber : Kantor Cabang Dinas Pendidikan Kecamatan Jatiuwung

Tabel 4.1.1 : (Lanjutan)

Kelurahan	S. M. A		S.M.K		Perguruan Tinggi		
	Negeri	Swasta	Negeri	Swasta	Negeri	Swasta	
	[1]	[2]	[3]	[4]	[5]	[6]	[7]
1. Manis Jaya	-	-	-	-	-	-	-
2. Jatake	1	-	-	-	-	-	-
3. Gandasari	-	-	-	1	-	-	-
4. Keroncong	-	-	-	1	-	-	-
5. Alam Jaya	-	3	-	1	-	-	-
6. Pasir Jaya	-	-	-	-	-	-	-
Jumlah	1	3	-	3	-	-	-

Sumber : Kantor Cabang Dinas Pendidikan Kecamatan Jatiuwung

Tabel 4.1.2 : Jumlah Taman Kanak-kanak (TK), Murid, Guru dan Rombongan Belajar Per Kelurahan di Kecamatan Jatiuwung Per Juni Tahun 2020

Kelurahan	TK	Murid	Guru	Rombongan Belajar
[1]	[2]	[3]	[4]	[5]
1. Manis Jaya	4	210	28	19
2. Jatake	2	113	10	4
3. Gandasari	7	116	28	14
4. Keroncong	4	813	16	20
5. Alam Jaya	6	242	23	23
6. Pasir Jaya	6	80	30	6
Jumlah	29	1.574	135	86

Sumber : Kantor Cabang Dinas Pendidikan Kecamatan Jatiuwung

Tabel 4.1.3 : Jumlah Murid Taman Kanak-kanak (TK) Menurut Jenis Kelamin Per Kelurahan di Kecamatan Jatiuwung Per Juni Tahun 2020

	Kelurahan	Laki laki	Perempuan	Jumlah
	[1]	[2]	[3]	[4]
1.	Manis Jaya	125	101	226
2.	Jatake	63	50	113
3.	Gandasari	49	67	116
4.	Keroncong	363	450	813
5.	Alam Jaya	117	125	242
6.	Pasir Jaya	35	45	80
	Jumlah	752	838	1.590

Sumber : Kantor Cabang Dinas Pendidikan Kecamatan Jatiuwung

Tabel 4.1.4 : Jumlah Murid Taman Kanak-kanak (TK) Menurut Umur Per Kelurahan di Kecamatan Jatiuwung Per Juni Tahun 2020

Kelurahan	UMUR			Jumlah
	≤ 4Th	5 Th	≥ 6 Th	
[1]	[2]	[3]	[4]	[5]
1. Manis Jaya	11	53	146	210
2. Jatake	31	46	28	105
3. Gandasari	18	44	54	116
4. Keroncong	679	763	873	2.315
5. Alam Jaya	81	93	68	242
6. Pasir Jaya	48	24	68	140
Jumlah	868	1.023	1.237	3.128

Sumber : Kantor Cabang Dinas Pendidikan Kecamatan Jatiuwung

Tabel 4.1.5 : Jumlah Murid dan Guru Sekolah Dasar Menurut Status Sekolah Per Kelurahan di Kecamatan Jatiuwung Per Juni Tahun 2020

Kelurahan	Murid			Guru		
	Negeri	Swasta	Jumlah	Negeri	Swasta	Jumlah
[1]	[2]	[3]	[4]	[5]	[6]	[7]
1. Manis Jaya	1.853	191	2.044	75	17	92
2. Jatake	-	-	-	-	-	-
3. Gandasari	3.167	403	3.570	109	43	152
4. Keroncong	2.080	302	2.382	105	28	133
5. Alam Jaya	498	686	1.184	22	32	54
6. Pasir Jaya	716	232	948	108	30	138
Jumlah	8.314	1.814	10.128	419	150	569

Sumber : Kantor Cabang Dinas Pendidikan Kecamatan Jatiuwung

Tabel 4.1.6 : Jumlah Sekolah Dasar Negeri (SDN), Murid, Guru dan Rombongan Belajar Per Kelurahan di Kecamatan Jatiuwung Per Juni Tahun 2020

Kelurahan	SDN	Murid	Guru	Rombongan Belajar
[1]	[2]	[3]	[4]	[5]
1. Manis Jaya	4	1.853	66	46
2. Jatake	-	-	-	-
3. Gandasari	6	3.167	109	125
4. Keroncong	4	1.617	46	75
5. Alam Jaya	1	498	22	18
6. Pasir Jaya	2	1.604	108	9
Jumlah	17	8.739	351	273

Sumber : Kantor Cabang Dinas Pendidikan Kecamatan Jatiuwung

Tabel 4.1.7 : Jumlah Murid Sekolah Dasar Negeri (SDN) Menurut Jenis Kelamin Per Kelurahan di Kecamatan Jatiuwung Per Juni Tahun 2020

Kelurahan	Laki laki	Perempuan	Jumlah
[1]	[2]	[3]	[4]
1. Manis Jaya	937	916	1.853
2. Jatake	-	-	-
3. Gandasari	1.725	1.442	3.167
4. Keroncong	794	823	1.617
5. Alam Jaya	244	254	498
6. Pasir Jaya	340	376	716
Jumlah	4.040	3.811	7.851

Sumber : Kantor Cabang Dinas Pendidikan Kecamatan Jatiuwung

Tabel 4.1.8 : Jumlah Murid Sekolah Dasar Negeri (SDN) Menurut Tingkat Kelas Per Kelurahan di Kecamatan Jatiuwung Per Juni Tahun 2020

Kelurahan	Tingkat Kelas						Jumlah
	1	2	3	4	5	6	
[1]	[2]	[3]	[4]	[5]	[6]	[7]	[8]
1. Manis Jaya	328	298	281	295	342	309	1.853
2. Jatake	-	-	-	-	-	-	-
3. Gandasari	478	576	525	560	547	481	3.167
4. Keroncong	256	236	280	272	295	278	1.617
5. Alam Jaya	68	87	88	89	84	82	498
6. Pasir Jaya	122	117	115	117	129	125	716
Jumlah	1.252	1.314	1.289	1.333	1.388	1.275	7.851

Sumber : Kantor Cabang Dinas Pendidikan Kecamatan Jatiuwung

Tabel 4.1.9 : Jumlah Murid Sekolah Dasar Negeri (SDN) Menurut Umur per Kelurahan di Kecamatan Jatiuwung Per Juni Tahun 2020

Kelurahan	UMUR							
	≤6Th	7 Th	8Th	9Th	10Th	11Th	12Th	>13Th
[1]	[2]	[3]	[4]	[5]	[6]	[7]	[8]	[9]
1. Manis Jaya	-	328	229	253	276	218	288	261
2. Jatake	-	-	-	-	-	-	-	-
3. Gandasari	23	455	576	525	560	547	324	157
4. Keroncong	22	227	274	252	302	316	185	28
5. Alam Jaya	69	81	85	95	99	61	5	3
6. Pasir Jaya	27	89	95	108	111	99	88	99
Jumlah	141	1.180	1.259	1.233	1.348	1.241	890	548

Sumber : Kantor Cabang Dinas Pendidikan Kecamatan Jatiuwung

Tabel 4.1.10 : Jumlah Guru Sekolah Dasar Negeri (SDN) Menurut Status Kepegawaian Per Kelurahan di Kecamatan Jatiuwung Per Juni Tahun 2020

Kelurahan	GURU		
	PNS	Sukwan	Jumlah
[1]	[2]	[3]	[4]
1. Manis Jaya	66	9	75
2. Jatake	-	-	-
3. Gandasari	109	74	183
4. Keroncong	45	37	82
5. Alam Jaya	11	11	22
6. Pasir Jaya	60	48	108
Jumlah	291	179	470

Sumber : Kantor Cabang Dinas Pendidikan Kecamatan Jatiuwung

Tabel 4.1.11 : Jumlah Guru PNS Sekolah Dasar Negeri (SDN) Menurut Jenis Kelamin Per Kelurahan di Kecamatan Jatiuwung Per Juni Tahun 2020

Kelurahan	GURU PNS		
	Laki-Laki	Perempuan	Jumlah
[1]	[2]	[3]	[4]
1. Manis Jaya	18	48	66
2. Jatake	-	-	-
3. Gandasari	35	74	109
4. Keroncong	5	41	46
5. Alam Jaya	4	7	11
6. Pasir Jaya	35	25	60
Jumlah	97	195	292

Sumber : Kantor Cabang Dinas Pendidikan Kecamatan Jatiuwung

Tabel 4.1.12 : Jumlah Guru Sekolah Dasar Negeri (SDN) Menurut Tugasnya Per Kelurahan di Kecamatan Jatiuwung Per Juni Tahun 2020

Kelurahan	Tugas					Jumlah
	Guru Kelas	Guru Penjas	Guru Agama	Guru B.Ingggris	Pelatih Pramuka	
[1]	[2]	[3]	[4]	[5]	[6]	[7]
1. Manis Jaya	19	-	1	-	-	20
2. Jatake	-	-	-	-	-	-
3. Gandasari	31	-	4	-	-	35
4. Keroncong	37	-	4	-	-	41
5. Alam Jaya	7	1	1	2	1	12
6. Pasir Jaya	38	1	3	2	1	45
Jumlah	132	2	13	4	2	153

Sumber : Kantor Cabang Dinas Pendidikan Kecamatan Jatiuwung

Tabel 4.1.13 : Jumlah Guru PNS Sekolah Dasar Negeri (SDN) Menurut Tugasnya Per Kelurahan di Kecamatan Jatiuwung Per Juni Tahun 2020

Kelurahan	Tugas					Jumlah
	Guru Kelas	Guru Penjas	Guru Agama	Guru B.Ingggris	Pelatih Pramuka	
[1]	[2]	[3]	[4]	[5]	[6]	[7]
1. Manis Jaya	30	5	6	3	2	46
2. Jatake	-	-	-	-	-	-
3. Gandasari	53	4	12	5	-	74
4. Keroncong	45	15	-	-	11	71
5. Alam Jaya	7	1	1	2	1	12
6. Pasir Jaya	20	2	4	2	2	30
Jumlah	155	27	23	12	16	233

Sumber : Kantor Cabang Dinas Pendidikan Kecamatan Jatiuwung

Tabel 4.1.14 : Jumlah Penjaga Sekolah Dasar Negeri (SDN) Menurut Status Kepegawaian Per Kelurahan di Kecamatan Jatiuwung Per Juni Tahun 2020

Kelurahan	Penjaga Sekolah		
	PNS	Sukwan	Jumlah
[1]	[2]	[3]	[4]
1. Manis Jaya	8	17	25
2. Jatake	-	-	-
3. Gandasari	35	74	109
4. Keroncong	1	4	5
5. Alam Jaya	-	-	-
6. Pasir Jaya	-	4	4
Jumlah	44	99	143

Sumber : Kantor Cabang Dinas Pendidikan Kecamatan Jatiuwung

Tabel 4.1.15 : Jumlah Sekolah Dasar Swasta (SDS), Murid, Guru dan Rombongan Belajar Per Kelurahan di Kecamatan Jatiuwung Per Juni Tahun 2020

Kelurahan	SD swasta	Murid	Guru	Rombongan Belajar
[1]	[2]	[3]	[4]	[5]
1. Manis Jaya	1	191	15	5
2. Jatake	-	-	-	-
3. Gandasari	2	403	43	12
4. Keroncong	2	646	37	31
5. Alam Jaya	3	686	32	23
6. Pasir Jaya	2	232	38	3
JUMLAH	10	2.158	165	74

Sumber : Kantor Cabang Dinas Pendidikan Kecamatan Jatiuwung

Tabel 4.1.16 : Jumlah Murid Sekolah Dasar Swasta (SDS) Menurut Jenis Kelamin Per Kelurahan di Kecamatan Jatiuwung Tahun 2020

	Kelurahan	Laki laki	Perempuan	Jumlah
	[1]	[2]	[3]	[4]
1.	Manis Jaya	114	77	191
2.	Jatake	-	-	-
3.	Gandasari	221	182	403
4.	Keroncong	300	346	646
5.	Alam Jaya	337	349	686
6.	Pasir Jaya	112	120	232
	Jumlah	1.084	1.074	2.158

Sumber : Kantor Cabang Dinas Pendidikan Kecamatan Jatiuwung

Tabel 4.1.17 : Jumlah Murid Sekolah Dasar Swasta (SDS) Menurut Tingkat Kelas Per Kelurahan di Kecamatan Jatiuwung Per Juni Tahun 2020

Kelurahan	Tingkat Kelas						Jumlah
	1	2	3	4	5	6	
[1]	[2]	[3]	[4]	[5]	[6]	[7]	[8]
1. Manis Jaya	20	24	32	28	39	48	191
2. Jatake	-	-	-	-	-	-	-
3. Gandasari	61	68	72	69	67	66	403
4. Keroncong	103	107	108	108	110	110	646
5. Alam Jaya	130	132	113	109	99	103	686
6. Pasir Jaya	28	39	39	44	42	40	232
Jumlah	342	370	364	358	357	367	2.158

Sumber : Kantor Cabang Dinas Pendidikan Kecamatan Jatiuwung

Tabel 4.1.18 : Jumlah Murid Sekolah Dasar Swasta (SDS) Menurut Umur Per Kelurahan di Kecamatan Jatiuwung Per Juni Tahun 2020

Kelurahan	UMUR							
	≤6Th	7 Th	8Th	9Th	10Th	11Th	12Th	>13Th
[1]	[2]	[3]	[4]	[5]	[6]	[7]	[8]	[9]
1. Manis Jaya	18	19	26	25	25	28	31	19
2. Jatake	-	-	-	-	-	-	-	-
3. Gandasari	5	56	71	69	71	65	60	6
4. Keroncong	46	77	87	97	98	98	102	102
5. Alam Jaya	24	110	105	107	105	103	117	15
6. Pasir Jaya	29	30	28	32	27	25	26	35
Jumlah	112	292	317	330	326	319	336	177

Sumber : Kantor Cabang Dinas Pendidikan Kecamatan Jatiuwung

Tabel 4.1.19 : Jumlah Guru Sekolah Dasar Swasta (SDS) Menurut Tugasnya Per Kelurahan di Kecamatan Jatiuwung Per Juni Tahun 2020

Kelurahan	Tugas					Jumlah
	Guru Kelas	Guru Penjas	Guru Agama	Guru B.Inggris	Pelatih Pramuka	
[1]	[2]	[3]	[4]	[5]	[6]	[7]
1. Manis Jaya	10	2	2	-	-	14
2. Jatake	-	-	-	-	-	-
3. Gandasari	13	2	17	2	1	35
4. Keroncong	37	-	-	-	2	39
5. Alam Jaya	21	5	13	5	4	48
6. Pasir Jaya	18	2	6	4	1	31
Jumlah	99	11	38	11	8	167

Sumber : Kantor Cabang Dinas Pendidikan Kecamatan Jatiuwung

Tabel 4.2.1 : Banyaknya Fasilitas Kesehatan Menurut Jenis dan Jarak Terdekat Per Kelurahan di Kecamatan Jatiuwung Per Juni Tahun 2020

Kelurahan	Rumah Sakit		R.S Bersalin		Balai Pengobatan	
	Banyak Nya	Jarak (Km)	Banyak nya	Jarak (Km)	Banyak nya	Jarak (Km)
[1]	[2]	[3]	[4]	[5]	[6]	[7]
1. Manis Jaya	-	-	-	-	3	3,00
2. Jatake	-	-	-	-	6	-
3. Gandasari	-	-	-	-	-	-
4. Keroncong	1	-	-	-	-	-
5. Alam Jaya	-	-	1	1,00	1	3,00
6. Pasir Jaya	-	-	1	1,00	3	-
Jumlah	1	-	2	x	13	x

Sumber : Data Kelurahan Wilayah Kecamatan Jatiuwung

Tabel 4.2.1 : (Lanjutan)

Kelurahan	Puskesmas		Dokter Praktek		Bidan Praktek	
	Banyak Nya	Jarak (Km)	Banyak nya	Banyak nya	Banyak nya	Jarak (Km)
[1]	[8]	[9]	[10]	[11]	[12]	[13]
1. Manis Jaya	1	1,00	-	-	-	-
2. Jatake	-	-	-	-	2	4,00
3. Gandasari	1	0,80	3	0,90	-	-
4. Keroncong	-	-	-	-	-	-
5. Alam Jaya	-	-	-	-	-	-
6. Pasir Jaya	1	3,00	1	1,00	1	1,00
Jumlah	3	x	4	x	3	x

Sumber : Data Kelurahan Wilayah Kecamatan Jatiuwung

Tabel 4.2.2 : Jumlah Tenaga Kesehatan yang Tinggal di Kecamatan Jatiuwung Per Kelurahan Per Juni Tahun 2020

Kelurahan	Dokter Laki-laki	Dokter Perempuan	Bidan	Dukun Bayi	Mantri Kesehatan
[1]	[2]	[3]	[4]	[5]	[6]
1. Manis Jaya	-	-	1	-	-
2. Jatake	16	8	16	-	1
3. Gandasari	-	-	4	-	-
4. Keroncong	2	1	3	-	-
5. Alam Jaya	1	1	3	-	1
6. Pasir Jaya	1	-	1	1	1
Jumlah	20	10	28	1	3

Sumber : Data Kelurahan Wilayah Kecamatan Jatiuwung

Tabel 4.2.3 : Jenis Penyakit yang Diamati di Puskesmas Kecamatan Jatiuwung Per Juni Tahun 2020

Kecamatan	TB Paru Klinis	TB Paru BTA (+)	Pnumonia	Campak
[1]	[2]	[3]	[4]	[5]
1. Manis Jaya	-	1	11	1
2. Jatake	17	-	-	11
3. Gandasari	-	7	79	4
4. Keroncong	5	2	-	1
5. Alam Jaya	20	1	-	-
6. Pasir Jaya	-	-	-	-
Jumlah	42	11	90	17

Sumber : Dinas Kesehatan Kota Tangerang

Tabel 4.2.3 (Lanjutan)

Kecamatan	DBD	Hepatitis	Diare	Jumlah
[6]	[7]	[8]	[9]	[10]
1. Manis Jaya	-	-	131	144
2. Jatake	4	-	14	46
3. Gandasari	17	4	248	359
4. Keroncong	4	3	35	50
5. Alam Jaya	2	-	-	23
6. Pasir Jaya	3	-	-	428
Jumlah	30	7	428	625

Sumber : Dinas Kesehatan Kota Tangerang

Tabel 4.2.4 : Jumlah Penyakit DBD dan Diare yang Ditangani di Puskesmas Kecamatan Jatiuwung Per Juni Tahun 2020

Puskesmas	DBD		Diare	
	Jumlah Penderita	Jumlah Ditangani	Jumlah Penderita	Jumlah Ditangani
[1]	[2]	[3]	[4]	[5]
1. Manis Jaya	-	-	130	130
2. Jatake	4	4	12	12
3. Gandasari	17	17	248	248
4. Keroncong	-	-	-	-
5. Alam Jaya	2	2	-	-
6. Pasir Jaya	4	4	-	-
Jumlah	27	27	390	390

Sumber : Dinas Kesehatan Kota Tangerang

Tabel 4.2.5 : Jumlah Kunjungan Rawat Inap dan Rawat Jalan di Puskesmas Kecamatan Jatiuwung Per Juni Tahun 2020

Puskesmas	Rawat Inap	Rawat Jalan	Jumlah
[1]	[2]	[3]	[4]
1. Manis Jaya	43	4.906	4.949
2. Jatake	18	16	34
3. Gandasari	34	5.513	5.547
4. Keroncong	10	20	30
5. Alam Jaya	-	1.053	1.053
6. Pasir Jaya	-	-	-
Jumlah	105	11.508	11.613

Sumber : Dinas Kesehatan Kota Tangerang

Tabel 4.2.6 : Jumlah Pelayanan Kesehatan Gigi dan Mulut di Puskesmas Kecamatan Jatiuwung Per Juni Tahun 2020

Puskesmas	Tumpatan Gigi Tetap	Pencabutan Gigi Tetap	JUMLAH
[1]	[2]	[3]	[4]
1. Manis Jaya	15	11	26
2. Jatake	-	8	8
3. Gandasari	18	14	32
4. Keroncong	32	1	33
5. Alam Jaya	3	3	6
6. Pasir Jaya	18	-	18
Jumlah	86	37	123

Sumber : Dinas Kesehatan Kota Tangerang

Tabel 4.2.7 : Jumlah Pasangan Usia Subur (PUS), Peserta KB Aktif dan Peserta KB Baru Per Puskesmas di Kecamatan Jatiuwung Per Juni Tahun 2020

Puskesmas	PUS	Peserta KB Aktif	Peserta KB Baru
[1]	[2]	[3]	[4]
1. Manis Jaya	2.713	2.428	153
2. Jatake	321	428	27
3. Gandasari	4.016	2.460	136
4. Keroncong	2.624	2.550	203
5. Alam Jaya	2.684	2.009	27
6. Pasir Jaya	2.310	1.961	47
Jumlah	14.668	11.656	593

Sumber : Dinas Kesehatan Kota Tangerang

Tabel 4.2.8 : Jumlah Peserta KB Baru Menurut Alat Kontrasepsi Per Puskesmas di Kecamatan Jatiuwung Per Juni Tahun 2020

Kelurahan	MOP/ MOW	IUD	IMPLANT	Suntik	Pil	Kondom
[1]	[2]	[3]	[4]	[5]	[6]	[7]
1. Manis Jaya	1	12	12	110	10	7
2. Jatake	1	13	8	69	138	18
3. Gandasari	1	16	15	94	7	3
4. Keroncong	43	165	90	1.602	423	55
5. Alam Jaya	-	4	4	10	6	3
6. Pasir Jaya	2	16	10	6	29	12
Jumlah	48	226	139	1.891	613	98

Sumber : Dinas Kesehatan Kota Tangerang

Tabel 4.2.9 : Jumlah Peserta KB Aktif Menurut Jenis Kontrasepsi Per Puskesmas di Kecamatan Jatiuwung Per Juni Tahun 2020

Kelurahan	MOP/ MOW	IUD	IMPLAN T	Suntik	Pil	Kondom
[1]	[2]	[3]	[4]	[5]	[6]	[7]
1. Manis Jaya	226	408	690	164	160	396
2. Jatake	158	313	282	2.426	417	5
3. Gandasari	-	143	104	2.525	735	42
4. Keroncong	30	194	97	1.794	530	108
5. Alam Jaya	36	133	134	1.365	289	52
6. Pasir Jaya	24	26	68	805	262	76
Jumlah	250	434	758	969	422	472

Sumber : Dinas Kesehatan Kota Tangerang

Tabel 4.2.10 : Persentase Kunjungan Ibu Hamil Per Puskesmas di Kecamatan Jatiuwung Per Juni Tahun 2020

Puskesmas	Ibu Hamil	K1	Persentase K1 (%)	K4	Persentase K4 (%)
[1]	[2]	[3]	[4]	[5]	[6]
1. Manis Jaya	332	251	0,76	221	0,67
2. Jatake	23	23	1,00	23	1,00
3. Gandasari	509	306	0,60	324	0,64
4. Keroncong	249	249	1,00	240	0,96
5. Alam Jaya	24	12	0,50	12	0,50
6. Pasir Jaya	236	236	1,00	236	1,00
Jumlah	1.373	1.077	0,78	1.056	0,77

Sumber : Dinas Kesehatan Kota Tangerang

Tabel 4.2.11 : Jumlah Ibu Hamil yang Mendapatkan Pelayanan Fe1, Fe3 dan Imunisasi TT1 dan TT2 Per Puskesmas di Kecamatan Jatiuwung Per Juni Tahun 2020

Puskesmas	Ibu Hamil	Fe1	Fe3	TT1	TT2
[1]	[2]	[3]	[4]	[5]	[6]
1. Manis Jaya	322	251	221	251	221
2. Jatake	42	-	-	42	42
3. Gandasari	509	306	324	306	324
4. Keroncong	255	222	245	222	245
5. Alam Jaya	24	6	6	6	6
6. Pasir Jaya	236	236	224	224	224
Jumlah	1.398	1.021	1.020	1.051	1.062

Tabel 4.2.12 : Persentase Pertolongan Persalinan oleh Tenaga Kesehatan Per Puskesmas di Kecamatan Jatiuwung Per Juni Tahun 2020

Puskesmas	Ibu Hamil	Persalinan	Pertolongan Persalinan oleh Tenaga Kesehatan	Persentase Pertolongan Persalinan (%)
[1]	[2]	[3]	[4]	[5]
1. Manis Jaya	316	230	100	65
2. Jatake	42	42	42	100
3. Gandasari	485	267	100	65
4. Keroncong	241	255	255	63
5. Alam Jaya	3	3	3	100
6. Pasir Jaya	236	236	236	6.841
Jumlah	1.323	1.033	736	7.234

Sumber : Dinas Kesehatan Kota Tangerang

Tabel 4.2.13 : Jumlah Kematian Ibu Per Puskesmas di Kecamatan Jatiuwung Per Juni Tahun 2020

Puskesmas	Ibu Hamil	Ibu Bersalin	Ibu Nifas	Jumlah
[1]	[2]	[3]	[4]	[4]
1. Manis Jaya	-	-	-	-
2. Jatake	-	-	-	-
3. Gandasari	-	-	-	-
4. Keroncong	-	-	-	-
5. Alam Jaya	-	-	-	-
6. Pasir Jaya	-	-	-	-
Jumlah	-	-	-	-

Sumber : Dinas Kesehatan Kota Tangerang

Tabel 4.2.14 : Jumlah Posyandu Menurut Kategori Posyandu per Puskesmas di Kecamatan Jatiuwung Per Juni Tahun 2020

Puskesmas	Pratama	Madya	Purnama	Mandiri
[1]	[2]	[3]	[4]	[5]
1. Manis Jaya	-	5	2	-
2. Jatake	2	7	1	-
3. Gandasari	-	4	6	1
4. Keroncong	-	-	12	-
5. Alam Jaya	-	-	1	-
6. Pasir Jaya	-	7	2	-
Jumlah	2	23	24	1

Sumber : Dinas Kesehatan Kota Tangerang

Tabel 4.2.15 : Jumlah Cakupan Imunisasi Bayi Per Puskesmas di Kecamatan Jatiuwung Per Juni Tahun 2020

Puskesmas	Campak	DPT-HB3	Polio 4A	Jumlah
[1]	[2]	[3]	[4]	[5]
1. Manis Jaya	256	222	222	700
2. Jatake	41	63	58	162
3. Gandasari	347	356	356	1.059
4. Keroncong	290	237	97	624
5. Alam Jaya	40	24	24	88
6. Pasir Jaya	101	114	114	871
Jumlah	1.075	1.016	871	2.962

Sumber : Dinas Kesehatan Kota Tangerang

Tabel 4.2.16 : Jumlah Bayi Yang Diberi ASI Eksklusif Per Puskesmas di Kecamatan Jatiuwung Per Juni Tahun 2020

	Kelurahan	Jumlah Bayi	Bayi yang Diberi ASI Eksklusif
	[1]	[2]	[3]
1.	Manis Jaya	443	205
2.	Jatake	142	117
3.	Gandasari	689	509
4.	Keroncong	102	98
5.	Alam Jaya	80	80
6.	Pasir Jaya	236	253
	Jumlah	1.692	1.262

Sumber : Bank Data Kecamatan Jatiuwung

Tabel 4.2.17 : Jumlah Bayi Lahir dan Mati per Puskesmas di Kecamatan Jatiuwung Per Juni Tahun 2020

	Kelurahan	Lahir Hidup	Lahir Mati	Jumlah
	[1]	[2]	[3]	[4]
1.	Manis Jaya	-	-	-
2.	Jatake	107	4	111
3.	Gandasari	11	5	16
4.	Keroncong	255	-	255
5.	Alam Jaya	6	-	6
6.	Pasir Jaya	28	-	28
	Jumlah	407	9	416

Sumber : Bank Data Kecamatan Jatiuwung

Tabel 4.2.18 : Banyaknya Penderita Cacat di Kecamatan Jatiuwung
Menurut Jenis Kecacatan per Kelurahan Tahun 2020

Kelurahan	Buta	Bisu Tuli	Tuna Daksa	Tuna Grahita	Jumlah
[1]	[2]	[3]	[4]	[5]	[6]
1. Manis Jaya	-	-	-	-	-
2. Jatake	9	8	6	3	26
3. Gandasari	-	-	-	-	-
4. Keroncong	2	3	1	-	6
5. Alam Jaya	5	1	5	3	14
6. Pasir Jaya	-	-	1	1	2
Jumlah	16	12	13	7	48

Sumber : Bank Data Kecamatan Jatiuwung

Tabel 4.3.1 : Jumlah Sarana Ibadah di Kecamatan Jatiuwung Per Juni Tahun 2020

	Kelurahan	Mesjid	Mushala	Gereja	Pura	Vihara	Jumlah
	[1]	[2]	[3]	[4]	[5]	[6]	[7]
1.	Manis Jaya	2	11	1	-	-	14
2.	Jatake	3	14	-	-	-	17
3.	Gandasari	6	23	-	-	-	29
4.	Keroncong	7	16	1	-	-	24
5.	Alam Jaya	4	22	-	-	-	26
6.	Pasir Jaya	5	30	-	-	-	35
	Jumlah	27	116	2	-	-	145

Sumber : Kantor Kecamatan Jatiuwung

Tabel 4.3.2 : Jumlah Majelis Ta'lim dan Guru Ngaji di Kecamatan Jatiuwung Per Juni Tahun 2020

Kelurahan	Majlis Ta'lim	Guru Ngaji
[1]	[2]	[3]
1. Manis Jaya	10	15
2. Jatake	8	29
3. Gandasari	13	48
4. Keroncong	16	39
5. Alam Jaya	17	30
6. Pasir Jaya	34	34
Jumlah	98	195

Sumber : Bank Data Kecamatan Jatiuwung

Tabel 4.3.3 : Jumlah Pernikahan Per Kelurahan di Kecamatan Jatiuwung Per Juni Tahun 2020

Kelurahan	Jenis Nikah		
	NK	NB	Jumlah
[1]	[2]	[3]	[4]
1. Manis Jaya	7	41	48
2. Jatake	114	-	114
3. Gandasari	112	-	112
4. Keroncong	132	-	132
5. Alam Jaya	113	-	113
6. Pasir Jaya	91	-	91
Jumlah	569	41	610

NK : Nikah Kantor

NB : Nikah Bedolan

Sumber : Kantor Urusan Agama (KUA) Kecamatan Jatiuwung



Bab 5

Pertanian



Pertanian

Untuk Wilayah Kecamatan Jatiuwung sangat kecil perpotensi pertanian dan sejenisnya, Data pokok tanaman pangan yang dikumpulkan. Produksi tanaman pangan merupakan hasil perkalian antara luas panen dengan produktivitas. Akan tetapi untuk Kecamatan Jatiuwung adalah wilayah yang sangat Kecil berpotensi Pertanian dan Konveksi Data tanaman pangan mencakup padi dan palawija (jagung, kedelai, kacang tanah, ubi kayu, dan ubi jalar). Pengumpulan data luas panen dilakukan setiap bulan oleh Mantri Pertanian/Kepala Cabang Dinas Kecamatan (KCD) dan dilaporkan dengan formulir Statistik Pertanian (SP). Pengumpulan data dilakukan dengan pendekatan area kecamatan Survei Pertanian Hortikultura (SPH) Data statistik peternakan merupakan data sekunder yang diperoleh dari Dinas Pertanian Kota Tangerang.

Tabel 5.1 : Populasi Ternak Menurut Jenis Ternak di Kecamatan Jatiuwung Per Bulan Juni Tahun 2020

Jenis Tanaman	2014	2015	2016	2017	2018	2019	2020
(1)	(3)	(4)	(5)	(6)	(7)	(8)	(9)
1. Sapi Potong	-	-	-	-	-	112	-
2. Kerbau	-	-	-	-	-	2	-
3. Kuda	-	-	-	-	-	-	-
4. Kambing	-	-	-	-	-	342	-
5. Domba	-	-	-	-	-	7	-
6. Babi	-	-	-	-	-	-	-
7. Ayam Buras	-	-	-	-	-	-	-
8. Ayam Petelur	-	-	-	-	-	-	-
9. Ayam Ras Pedaging	-	-	-	-	-	-	-
10. Itik	-	-	-	-	-	-	-
Total	-	-	-	-	-	463	-

Sumber: Bank Data Kecamatan Jatiuwung

Note: n/a (data tidak tersedia)

Tabel 5.2 : Jumlah Ternak yang Dipotong Menurut Jenis Ternak di Kecamatan Jatiuwung Tahun 2013- Per Juni Tahun 2020

Jenis Tanaman	2014	2015	2016	2017	2018	2019	2020
(1)	(3)	(4)	(5)	(6)	(7)	(8)	(9)
1. Sapi Potong	-	-	-	-	-	-	-
2. Kerbau	-	-	-	-	-	-	-
3. Kuda	-	-	-	-	-	-	-
4. Kambing	-	-	-	-	-	-	-
5. Domba	-	-	-	-	-	-	-
6. Babi	-	-	-	-	-	-	-
7. Ayam Buras	-	-	-	-	-	-	-
8. Ayam Petelur	-	-	-	-	-	-	-
9. Ayam Ras Pedaging	-	-	-	-	-	-	-
10. Itik	-	-	-	-	-	-	-
Total	-	-	-	-	-	-	-

Sumber: Bank Data Kecamatan Jatiuwung

Note: n/a (data tidak tersedia)

Tabel 5.3 : Produksi Tanaman Pangan di Kecamatan Jatiuwung Tahun
2013- Per Juni Tahun 2020

Jenis Tanaman	2013	2014	2015	2016	2017	2018	2019	2020
(1)	(2)	(3)	(4)	(5)	(6)	(7)	(8)	(9)
Padi								
Padi Sawah	-	-	-	-	-	-	-	-
Padi Ladang	-	-	-	-	-	-	-	-
Padi (sawah+Ladang)	-	-	-	-	-	-	-	-
Palawija								
Jagung	-	-	-	-	-	-	-	-
Kedelai	-	-	-	-	-	-	-	-
Kacang Tanah	-	-	-	-	-	-	-	-
Kacang Hijau	-	-	-	-	-	-	-	-
Ubi Kayu	-	-	-	-	-	-	-	-
Ubi Jalar	-	-	-	-	-	-	-	-

Sumber: Bank Data Kecamatan Jatiuwung

Note: n/a (data tidak tersedia)



Bab 6

INDUSTRI



Perindustrian

Jasa Industri adalah kegiatan industri yang melayani keperluan pihak lain. Pada kegiatan ini bahan baku disediakan oleh pihak lain sedangkan pihak pengolah hanya melakukan pengolahannya dengan mendapat imbalan sebagai balas jasa (upah maklon).

Perusahaan atau usaha industri adalah suatu unit (kesatuan) usaha yang melakukan kegiatan ekonomi, bertujuan menghasilkan barang atau jasa, terletak pada suatu bangunan atau lokasi tertentu, dan mempunyai catatan administrasi tersendiri mengenai produksi dan struktur biaya serta ada seorang atau lebih yang bertanggung jawab atas usaha tersebut. Industri Besar menyerap tenaga kerja 100 orang atau lebih, Industri Sedang antara 20 sampai 99 orang, Industri Kecil antara 5 sampai 19 orang dan Industri Rumah Tangga kurang dari 5 orang tenaga kerjanya.

Tabel 6.1 : Jumlah Perusahaan Industri Besar/Sedang dan Kecil Per Kelurahan di Kecamatan Jatiuwung Per Bulan Juni 2020

Kelurahan	Jenis Industri		
	Besar/Sedang	Kecil	Jumlah
[1]	[2]	[3]	[4]
1. Manis Jaya	62	30	92
2. Jatake	45	-	45
3. Gandasari	6	93	6
4. Keroncong	38	-	38
5. Alam Jaya	32	5	37
6. Pasir Jaya	50	60	110
Jumlah	234	188	422

Sumber : Bank Data Kecamatan Jatiuwung

Tabel 6.2 : Jumlah Tenaga Kerja Industri Besar/Sedang dan Kecil Per Kelurahan di Kecamatan Jatiuwung Per Bulan Juni 2020

Kelurahan	Jenis Industri		
	Besar/Sedang	Kecil	Jumlah
[1]	[2]	[3]	[4]
1. Manis Jaya	4.400	2.200	6.600
2. Jatake	7.125	-	7.125
3. Gandasari	1.300	5.215	1.300
4. Keroncong	8.315	-	8.315
5. Alam Jaya	6.400	250	6.650
6. Pasir Jaya	25.000	10.000	35.000
Jumlah	52.291	17.665	69.956

Sumber : Bank Data Kecamatan Jatiuwung



Bab 7

PERDAGANGAN



Perdagangan

Untuk sarana perdagangan di Kecamatan Jatiuwung terdapat 1 Pasar dengan Bangunan Permanen, 1.016 Warung/Toko, 10 Toserba/Swalayan, 10 Restoran/Rumah Makan, 440 Kios Viocer, 169 Bengkel Motor/Mobil, dan 2 buah Pom Bensin.

Tabel 7.1 : Jumlah Fasilitas Perdagangan Per Kelurahan di Kecamatan Jatiuwung Per Juni 2020

Kelurahan	Bangunan Pasar Permanen	Toko / Warung	Toserba/ Swalayan	Restoran/ Rumah Makan	Kios Voucher
[1]	[2]	[3]	[4]	[5]	[6]
1. Manis Jaya	-	450	-	2	-
2. Jatake	1	170	-	2	20
3. Gandasari	-	50	-	-	-
4. Keroncong	-	310	6	5	150
5. Alam Jaya	-	36	4	1	270
6. Pasir Jaya	-	-	-	-	-
Jumlah	1	1.016	10	10	440

Sumber : Kecamatan Jatiuwung

Tabel 7.2 : Jumlah Fasilitas Bengkel Motor/Mobil dan Pom Bensin di Kecamatan Jatiuwung Per Juni 2020

Kelurahan	Bengkel Motor/Mobil	Pom Bensin
[1]	[2]	[3]
1. Manis Jaya	16	-
2. Jatake	105	1
3. Gandasari	16	1
4. Keroncong	16	-
5. Alam Jaya	4	-
6. Pasir Jaya	12	-
Jumlah	169	2

Sumber : Bank data Kecamatan Jatiuwung



Bab 8 Pariwisata



KOTA TANGERANG

PARIWISATA

Konsep dan definisi pariwisata mengikuti rekomendasi ialah setiap pengunjung yang mengunjungi suatu negara di luar tempat tinggalnya, didorong oleh satu atau beberapa keperluan tanpa bermaksud memperoleh penghasilan di tempat yang dikunjungi dan lamanya kunjungan tersebut tidak lebih dari satu tahun (12 bulan). Dan untuk wilayah Kecamatan Karang Tengah tidak berpotensi tempat wisata, Definisi ini mencakup 2 (dua) kategori wisatawan mancanegara, yaitu : ialah setiap pengunjung seperti definisi di atas yang tinggal paling sedikit 24 jam, akan tetapi tidak lebih dari 1 (satu) tahun di tempat yang dikunjungi, dengan maksud antara lain : berlibur, rekreasi, olahraga, bisnis, menghadiri pertemuan, studi dan kunjungan dengan alasan kesehatan.

Tabel 8.1 : Jumlah Perusahaan/Unit Usaha Pendukung Sektor Pariwisata menurut Kelurahan di Kecamatan Jatiuwung Juni 2020

Kelurahan	Usaha Perjalanan Wisata	Restoran/Rumah makan	Kafe	Bar, Pub dan Karaoke
(1)	(2)	(3)	(4)	(5)
1. Manis Jaya	-	2	-	-
2. Jatake	3	1	2	-
3. Gandasari	-	-	-	-
4. Keroncong	-	-	-	-
5. Alam Jaya	1	1	-	-
6. Pasir Jaya	-	-	-	-
Jumlah	4	4	2	-

Sumber: Bank Kecamatan Jatiuwung



Bab 9

KEUANGAN



Keuangan

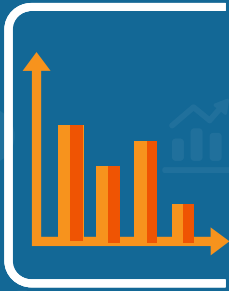
Dari segi pendapatan wilayah pada tahun 2020, berdasarkan catatan Bapenda Kota Tangerang. Realisasi pemasukan Pajak Bumi dan Bangunan (PBB) di Kecamatan Jatiuwung Bulan Desember Tahun 2019 mencapai Rp. **48.253.408.330,-**. Sedangkan untuk Realisasi Pendapatan Daerah Per Juni Tahun 2020 sebesar **Rp. 8.512.543.827**.

Tabel 9.1 : Persentase Target dan Realisasi Penarikan Pajak Bumi dan Bangunan Per Kelurahan di Kecamatan Jatiuwung Per Juni Tahun 2020

(Rupiah)


Kelurahan	Total Di Bayar s/d Desember 2019	Total Di Bayar s/d Juni 2020
[1]	[2]	[3]
1. Manis Jaya	4.933.004.274	909.804.205
2. Jatake	3.905.842.723	790.681.450
3. Gandasari	10.379.721.899	2.283.255.136
4. Keroncong	5.659.124.436	425.832.664
5. Alam Jaya	3.204.838.815	441.217.542
6. Pasir Jaya	20.170.876.183	3.661.752.830
Jumlah	48.253.408.330	8.512.543.827

Sumber : Bapenda Kota Tangerang



**K
C
D
A**

KECAMATAN DALAM ANGKA



Dinas Komunikasi dan Informatika
Lantai 4 Gedung Pusat Pemerintahan Kota Tangerang
Jl. Satria Sudirman No.1, Suka Asih, Kota Tangerang, 15123



Telp. 021-55764955



Fax. 021-5569457



tangerangkota.go.id



statistik.tangerangkota.go.id



diskominfo@tangerangkota.go.id

